



SLUŽBENI GLASNIK
OPĆINE JAKŠIĆ

List izlazi prema potrebi

Jakšić, 15. studenog 2021.

SADRŽAJ:

AKTI OPĆINSKOG VIJEĆA:

1. Odluka o usvajanju Plana razvoja Općine Jakšić za razdoblje 2021.-2027. godine.....1
2. Odluka o određivanju pravnih osoba i udruga građana od interesa za sustav civilne zaštite Općine Jakšić.....78
3. Odluka o razrješenju i imenovanju mrtvozornika za područje Općine Jakšić.....80
4. Suglasnost na Statut Javne vatrogasne postrojbe Požeško-slavonske županije.....81
5. Odluka o ukidanju statusa javnog dobra u općoj uporabi sa k.č. broj 2269/1 i 2273/1 u k.o. Jakšić.....82
6. Odluka o prodaji nekretnina u Gospodarskoj zoni Jakšić, dijela k.č. 1876/14 površine 3600 m².....83

ATI OPĆINSKOG NAČELNIKA:

1. Zaključak o jednokratnoj financijskoj potpori Marijo Stanojević.....85
2. Zaključak o jednokratnoj financijskoj potpori Vera Subotić.....86
3. Zaključak o jednokratnoj financijskoj potpori Pile Jakšević.....87
4. Odluka o sponzorstvu Branko Polić.....88

Broj 6.

Na temelju članka 33. Statuta Općine Jakšić («Službeni glasnik Općine Jakšić», broj: 5/21), Općinsko vijeće Općine Jakšić na 4. sjednici održanoj dana 15. studenog 2021. godine, a na prijedlog općinskog načelnika, donosi

ODLUKU

o usvajanju Plana razvoja Općine Jakšić za razdoblje 2021. - 2027. godine

Članak 1.

Ovom Odlukom Općinsko vijeće Općine Jakšić usvaja Plan razvoja Općine Jakšić za razdoblje 2021. - 2027. godine.

Članak 2.

Plan razvoja Općine Jakšić za razdoblje 2021. - 2027. godine sastavni je dio ove Odluke i bit će objavljen na web stranicama Općine Jakšić.

Članak 3.

Ova Odluka stupa na snagu osmog dana od objave u „Službenom glasniku Općine Jakšić“.

KLASA: 021-01/21-01/10

URBROJ: 2177/04-01/21-02

Jakšić, 15. studenog 2021. godine

OPĆINSKO VIJEĆE
OPĆINE JAKŠIĆ

PREDSJEDNIK VIJEĆA:
Boško Obradović, prof.v.r.

REPUBLIKA HRVATSKA
POŽEŠKO-SLAVONSKA ŽUPANIJA
OPĆINA JAKŠIĆ



**PLAN RAZVOJA OPĆINE JAKŠIĆ ZA
RAZDOBLJE
2021.-2027. GODINE**

SADRŽAJ

1. UVOD.....	5
1.1. POLITIKA REGIONALNOG RAZVOJA, EU FONDOVI I PRIPREMA OPĆINE ZA PROGRAMSKO RAZDOBLJE EUROPSKE UNIJE.....	8
1.1.1. EUROPA 2020 I PROGRAMSKO RAZDOBLJE 2014.-2020.....	8
1.1.2. PROGRAMSKO RAZDOBLJE 2021.-2027.....	9
1.1.3. NACIONALNA RAZVOJNA STRATEGIJA REPUBLIKE HRVATSKE DO 2030. GODINE.....	11
2. ANALIZA STANJA.....	12
2.1. SMJEŠTAJ, KLIMA, PRIRODNI RESURSI.....	12
2.1.1. POLOŽAJ I OSNOVNE PROSTORNE KARAKTERISTIKE OPĆINE.....	12
2.1.2. KLIMA.....	14
2.1.3. PRIRODNE ZNAČAJKE PODRUČJA.....	15
2.2. STANOVNIŠTVO.....	16
2.2.1. PRIRODNI PRIRAST STANOVNIŠTVA OPĆINE JAKŠIĆ.....	18
2.2.2. MIGRACIJSKA OBILJEŽJA STANOVNIŠTVA.....	20
2.2.4. DOBNA I SPOLNA STRUKTURA STANOVNIŠTVA.....	21
2.3. INFRASTRUKTURA OPĆINE.....	21
2.3.1. PROMETNA INFRASTRUKTURA.....	21
CESTOVNI PROMET.....	21
ŽELJEZNIČKI PROMET.....	23
POŠTANSKI PROMET.....	23
2.3.2. ENERGETSKI SUSTAV.....	23
2.3.3. TELEKOMUNIKACIJE.....	24
2.3.4. VODOOPSKRBA I ODVODNJA.....	25
VODOOPSKRBA.....	25
ODVODNJA OTPADNIH I OBORINSKIH VODA.....	26
2.3.5. GOSPODARENJE OTPADOM.....	26
2.4. KULTURNO-POVIJESNA BAŠTINA.....	29
2.4.1. KULTURNA DOBRA I ZNAMENITOSTI.....	29
2.5. GOSPODARSTVO.....	31
2.5.1. GOSPODARSKE ZNAČAJKE PODRUČJA OPĆINE JAKŠIĆ.....	31
EKONOMSKI RAZVOJ I SOCIJALNO GOSPODARSKA STRUKTURA.....	33
TRŽIŠTE RADA.....	35
2.5.2. TURIZAM.....	38
2.5.3. POLJOPRIVREDA.....	39
STOČARSTVO.....	40
2.5.3. ŠUMARSTVO.....	41
2.6. DRUŠTVENE DJELATNOSTI.....	42
2.6.1. ODGOJ I OBRAZOVANJE.....	42
2.6.2. ZDRAVSTVO I SOCIJALNA SKRIB.....	44
2.6.3. CIVILNO DRUŠTVO.....	45
3. SWOT ANALIZA.....	47
3.1. SWOT- POLOŽAJ, RESURSI I INFRASTRUKTURA.....	47
3.2. SWOT- GOSPODARSTVO.....	48
3.3. SWOT- DRUŠTVENE DJELATNOSTI.....	49
4. RAZVOJNE POTREBE I RAZVOJNI POTENCIJALI.....	50
5. SREDNJOROČNA VIZIJA RAZVOJA.....	52
5.1. VIZIJA.....	52
5.2. STRATEŠKI CILJEVI.....	52
6. PRIORITETI JAVNE POLITIKE.....	54
6.1. POSEBNI CILJEVI I MJERE.....	54
6.1.1. DEFINIRANI POSEBNI CILJEVI.....	54
6.1.2. DEFINIRANE MJERE.....	55

MJERE STRATEŠKOG CILJA 1.....	56
MJERE STRATEŠKOG CILJA 2.....	61
MJERE STRATEŠKOG CILJA 3.....	64
7. TERMINSKI PLAN PROVEDBE PROJEKATA OD STRATEŠKOG ZNAČAJA.....	69
8. INDIKATIVNI FINACIJSKI PLAN.....	70
9. USKLAĐENOST PLANA RAZVOJA S DOKUMENTIMA VIŠE RAZINE.....	71
10. OKVIR ZA PRAĆENJE I IZVJEŠTAVANJE.....	72
POPIS TABLICA.....	72
POPIS SLIKA.....	72
POPIS GRAFIKONA.....	72

1. UVOD

Plan razvoja je temeljni strateški dokument razvoja lokalne zajednice, formiran u svrhu planiranja, provedbe, kontrole i ocjenjivanja ukupnog razvitka jedinice lokalne samouprave.

Plan razvoja je srednjoročni akt strateškog planiranja od značaja za jedinice lokalne samouprave kojim se definiraju posebni ciljevi za provedbu strateških i posebnih ciljeva iz akata strateškog planiranja viših razina.

Polazeći od razvojnih potreba, ali i potencijala jedinice lokalne samouprave, Planom razvoja se utvrđuju vizija, strateški ciljevi, posebni ciljevi i mjere, što predstavlja okvir i neophodnu osnovu za pripremu, financiranje i provedbu razvojnih projekata, koji su ključni pokretač promjena u gospodarstvu i društvu u cjelini.

Plan razvoja služi kao vodič i okvir lokalnoj samoupravi u procesu razvoja i definiranju potreba za novo programsko razdoblje Europske unije 2021.-2027.

Izrada Plana razvoja omogućava Općini Jakšić:

- „strateško razmišljanje“ - postupno ispunjavanje dugoročnih ciljeva i razvojne vizije,
- koordinaciju interesa i aktivnosti različitih razvojnih dionika Općine te učinkovito korištenje njihovih mogućnosti i resursa, kako bi se postigli zajednički razvojni ciljevi,
- potporu javnih interesa, te izravno uključivanje javnosti u razvoj Općine.

Jedno od temeljnih načela politike regionalnog razvoja je načelo partnerstva i suradnje između javnog, privatnog i civilnog sektora. Plan razvoja Općine Jakšić izrađen je korištenjem participativnog pristupa koji podrazumijeva da se u proces uključe sve zainteresirane strane. Uključenjem šire zajednice (javnog, privatnog i civilnog sektora) osigurava se povećanje kvalitete donesenih odluka, a odgovornost za implementaciju se povećava.

Drugačije rečeno, ovaj pristup omogućava:

- širu bazu znanja koja omogućava donošenje kvalitetnijih odluka,
- podršku za donesene odluke,
- kolektivno vlasništvo nad problemima i rezultatima te,
- formiranje budućih partnerstava u implementaciji projekata.

Partnerstvo se u svom radu rukovodi sljedećim načelima:

- konsenzus – poticanjem napretka u postizanju sporazuma kroz pregovarački konsenzus,
- jednakost – niti jednom članu nije omogućen dominantan utjecaj u radu partnerstva,
- transparentnost – svi dionici potpuno su informirani i upoznati s aktivnostima koje partnerstvo poduzima u svom radu.

Pri izradi ovog Plana razvoja korišteni su sljedeći planski/programski dokumenti:

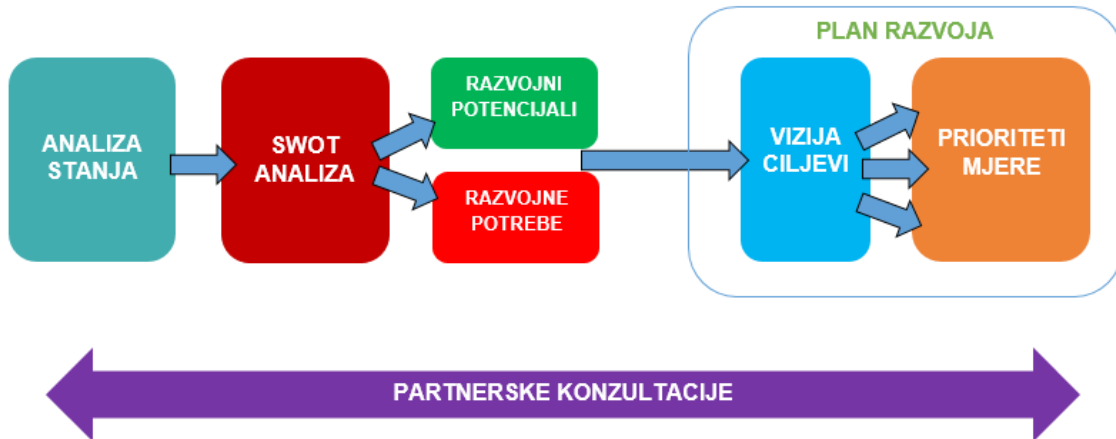
- Strategija razvoja Općine Jakšić za razdoblje 2015.-2020.,
- Županijska razvojna strategija Požeško –slavonske županije do 2020.godine,
- Strateški plan razvoja poljoprivrede Općine Jakšić 2018.-2022.,
- Plan gospodarenja otpadom Općine Jakšić za razdoblje 2018. – 2023. godine,
- Prostorni plan uređenja Općine Jakšić („Službeni glasnik općine Jakšić“, broj: 42/07 i 48/08).

Osim navedenih planskih/programskih dokumenata s kojima je ovaj Plan razvoja povezan, neophodno je da isti bude usklađen sa ključnim strateškim aktima više hijerarhijske razine (Nacionalna razvojna strategija RH do 2030.; Plan razvoja Požeško-slavonske županije 2021.-2027.), odnosno njihovim strateškim ciljevima i prioritetima.

Osnovna pretpostavka izrade ovog Plana razvoja je uključivanje navedenih programskih/planskih dokumenata u strateško planiranje, a u svrhu napretka i razvoja Općine Jakšić.

Izrada Plana razvoja predstavlja jedinstveni proces organiziran kao niz – ili lanac – logičkih koraka, pri čemu svaki korak uvodi ili određuje elemente ključne za poduzimanje sljedećeg koraka.

Slika 1. Faze u izradi Plana razvoja



Izvor: obrada autora

Plan razvoja ima pet osnovnih koraka koji su okrenuti prema trenutnoj situaciji, te koraci i postupci okrenuti prema budućem razdoblju.

1. korak - analiza postojeće situacije,
2. korak - SWOT analiza,
3. korak - definiranje razvojnih potencijala i potreba,
4. korak - utvrđivanje vizije i ključnih razvojnih ciljeva,
5. korak - oblikovanje potrebnih mjera i prioriteta područja djelovanja za realizaciju razvojnih ciljeva.

Bazu za izradu svakog strateškog dokumenta čini analiza stanja i tematskog opsega stoga se očekuje da će analiza stanja biti multisektorska, tj. da će ispitati gospodarsku i društvenu situaciju, demografsko stanje te stanje u okolišu/prostoru na ciljanom području.

Analiza stanja uključuje analitičke prikaze makroekonomskih i razvojnih stanja i trendova, razvojne potrebe Općine Jakšić u području prirodnih i demografskih resursa, komunalne infrastrukture, zaštite okoliša, gospodarstva, poslovne i tehnološke infrastrukture, tržišta rada, društvenih djelatnosti i upravljanja razvojem.

Nakon provedbe temeljite strukturne analize, dobiva se jasna slika postojeće situacije, te se izrađuje SWOT analiza. SWOT analiza daje detaljan uvid u postojeću situaciju i omogućava ispravnu kategorizaciju strukturnih čimbenika i vanjskih utjecaja na snage, slabosti, prilike i prijetnje. Temeljeno na ovim rezultatima, prepoznaju se i ključni problemi u različitim sektorima.

Podaci dobiveni kroz analizu stanja i dalje razrađeni u SWOT analizi, trebaju rezultirati prepoznavanjem niza razvojnih potreba i razvojnih potencijala iz kojih proizlazi potreba za rješavanjem problema ili potreba za ostvarivanjem i jačanjem potencijala.

Slijedi prepoznavanje vizije, kao opisa zamišljenog sveobuhvatnog budućeg postignuća u razvoju Općine, te izrada strateških i posebnih ciljeva koji sadrže konzistentan i sažeti opis namjeranih ishoda.

Prethodno postavljeni ciljevi raščlanjeni su dodatno u razvojne mjere kroz koje se može operativno djelovati konkretnim projektima. Razvojne mjere služe kao smjer razvoja, koje su na snazi dok se u cijelosti ne postignu postavljeni ciljevi. Općenito rečeno, mjere su aktivnosti, koraci za postizanje posebnih ciljeva, a njima se također omogućava iskorištavanje resursa. Mjere su, u tehničkom smislu, premostnica između strateških ciljeva i konkretnih razvojnih projekata. Mjere definiraju prioritetni projekti razvoja Općine Jakšić kao i drugi razvojni projekti Općine.

1.1. Politika regionalnog razvoja, EU fondovi i priprema Općine za programsko razdoblje Europske unije

EU svoje razvojne politike donosi na javnoj, transparentnoj platformi gdje se formuliraju strateški ciljevi sudjelovanjem svih zemalja članica. To ne znači da nema prepreka i sukoba različitih interesa, no takvim pristupom osigurava se da sve zemlje i interesne grupacije mogu vidjeti i sudjelovati u nastajanju strategije razvoja EU, zašto je najvažnije EU obvezuje svoje članice na odgovornu provedbu razvojnih strategija.

1.1.1. EUROPA 2020 i programsko razdoblje 2014.-2020.

Europa 2020 je temeljni desetogodišnji strateški dokument predložen od Europske komisije 2010. godine kako bi se unaprijedila ekonomija Europske unije. Njegov cilj zahtjeva „pametan, održiv, uključiv rast“ s većom koordinacijom nacionalne i Europske politike. Budući da u EU strategije ne predstavljaju samo formalnost, nego dokument prema kojemu se sav razvoj EU – a usmjerava (financira), za Hrvatsku kao novu članicu pa tako i Općinu Jakšić važno je stalno imati na umu temeljne odrednice razvoja EU.

Tablica 1. Pregled ciljeva i indikatora strategije Europa 2020

TEMELJNI INDIKATORI UČINKA		
<ul style="list-style-type: none"> ✓ Povećati stopu zaposlenosti stanovništva od 20-64 sa sadašnjih 69% na najmanje 75%. ✓ 3% EU BDP-a treba biti investiran u R&D. ✓ Smanjiti emisije stakleničkih plinova za najmanje 20% u usporedbi s 1990. godinom. Udio obnovljivih izvora energije u ukupnoj potrošnji energije mora biti povećan na 20%. Energetska efikasnost se treba povećati za 20%. ✓ Udio onih koji rano napuštaju školu treba biti ispod 10%, a najmanje 40% stanovništva u dobi od 30 do 34 godine treba imati završeno tercijarno obrazovanje ili ekvivalent tome. ✓ Siromaštvo treba smanjiti smanjenjem rizika od siromaštva ili socijalne isključenosti za najmanje 20 milijuna ljudi. 		
<u>INOVACIJE</u> EU prioritet „Inovativne Unije“ je unaprjeđenje uvjeta i pristupa financijskim sredstvima za istraživanje i razvoj.	<u>KLIMA, ENERGIJA I MOBILNOST</u> EU prioritet „Energetski efikasna Europa“ pomaže ekonomski rast u potrebnom resursa.	<u>ZAPOŠLJAVANJE I VJEŠTINE</u> EU prioritet „Agenda za nova znanja i poslove“ za modernizaciju tržišta rada.
<u>EDUKACIJE</u> EU prioritet „Mladi u pokretu“ je unaprjeđenje efikasnosti obrazovnog sustava.	<u>KONKURENTNOST</u> EU prioritet „Industrijska politika u eri globalizacije“ za unaprjeđenje	<u>BORBA PROTIV SIROMAŠTVA</u> EU prioritet „Europska platforma protiv siromaštva“ za osiguranje teritorijalne i socijalne kohezije koji će

	poslovnog okruženja.	osigurati da se koristi od rasta ravnomojerno rasporede.
DIGITALNO DRUŠTVO EU prioritet „Digitalna agenda“ za Europu je ubrzavanje upotrebe brzog interneta		

Izvor: http://ec.europa.eu/europe2020/index_en.htm#map

1.1.2. Programsko razdoblje 2021.-2027.

Čelnici i čelnice EU-a postigli su dogovor o sveobuhvatnom paketu u iznosu od 1824,3 milijardi EUR u kojem se povezuju višegodišnji financijski okvir (VFO) i izvanredni rad na oporavku u okviru instrumenta Next Generation EU (NGEU). Od tog iznosa Hrvatskoj će biti na raspolaganju preko 22 milijarde eura.

Višegodišnji financijski okvir za razdoblje 2021. – 2027.

Europsko vijeće je postiglo dogovor o višegodišnjem financijskom okviru (VFO), odnosno, višegodišnjem proračunu Europske unije za razdoblje od 2021. do 2027. godine. Usvojeni Višegodišnji financijski okvir za razdoblje 2021. – 2027. iznosi 1.074 milijarde eura.

Višegodišnji financijski okvir je pravno obvezujući akt kojim se utvrđuju godišnje gornje granice odobrenih proračunskih sredstava za preuzimanje obveza po kategorijama rashoda (poglavljima), odnosno godišnje gornje granice odobrenih proračunskih sredstava za plaćanja u razdoblju od sedam godina. Također, Višegodišnji financijski okvir je ujedno politički okvir EU-a jer određuje višegodišnje političke prioritete njezinog djelovanja. Svaki sedam godina EU odlučuje o svojem budućem dugoročnom proračunu, odnosno višegodišnjem financijskom okviru. Trenutačni Višegodišnji financijski okvir 2014. – 2020. primjenjuje se do 31. prosinca 2020.

Prijedlog novog višegodišnjeg financijskog okvira sadrži sedam poglavlja:

1. jedinstveno tržište, inovacije i digitalizacija,
2. kohezija, otpornost i vrijednosti,
3. prirodni resursi i okoliš,
4. migracije i upravljanje granicama,
5. sigurnost i obrana,
6. susjedstvo i svijet te,
7. europska javna uprava.

Kohezijska politika u razdoblju od 2021. do 2027. bit će usmjerena na pet glavnih ciljeva:

Tablica 2. Ciljevi kohezijske politike 2021. – 2027.

1. PAMETNIJA EUROPA	2. ZELENIJA EUROPA BEZ UGLJIKA	3. POVEZANIJA EUROPA	4. SOCIJALNIJA EUROPA	5. EUROPA BLIŽA GRAĐANIMA
usmjerivanjem na inovacije, digitalizaciju, gospodarsku preobrazbu i potporu malim i srednjim poduzećima	provedbom Pariškog sporazuma i ulaganjem u energetske tranziciju, obnovljive izvore energije i borbu protiv klimatskih promjena	opremljenu strateškim prometnim i digitalnim mrežama	provedbom europskog stupa socijalnih prava i podupiranjem kvalitetnog zapošljavanja, obrazovanja, stjecanja vještina, socijalne uključenosti i jednakog pristupa zdravstvenoj skrbi	podupiranjem strategija vođenih na lokalnoj razini i održivog urbanog razvoja u cijelom EU-u

Izvor: https://ec.europa.eu/regional_policy/hr/2021_2027/

Ulaganja u regionalni razvoj snažno će se usredotočiti na prvi i drugi cilj. Od 65% do 85% sredstava iz Europskog fonda za regionalni razvoj i Kohezijskog fonda dodijelit će se tim prioritetima, ovisno o relativnom bogatstvu država članica.

U razdoblju 2021. - 2027. nastupa novo financijsko razdoblje Europske unije u kojem će Republici Hrvatskoj biti dostupna sredstva iz fondova Europske unije. Osnova za njihovo korištenje su programski dokumenti – Sporazum o partnerstvu i operativni programi.

Za novo financijsko razdoblje u okviru kohezijske politike predviđena su tri programska modela:

1. Operativni program Konkurentnost i kohezija 2021. - 2027. koji obuhvaća Europski fond za regionalni razvoj i Kohezijski fond (EFRR, KF).
2. Operativni program Učinkoviti ljudski potencijali 2021. - 2027. koji obuhvaća Europski socijalni fond plus (ESF+).
3. Integrirani teritorijalni program koji adresira specifične probleme na lokalnoj i regionalnoj razini te obuhvaća Europski fond za regionalni razvoj, Kohezijski fond te Fond za pravednu tranziciju (EFRR, KF, FPT).

1.1.3. Nacionalna razvojna strategija Republike Hrvatske do 2030. godine

Nacionalna razvojna strategija je hijerarhijski najviši akt strateškog planiranja u Republici Hrvatskoj te služi za oblikovanje i provedbu razvojnih politika Republike Hrvatske. Nacionalna razvojna strategija sadrži dugoročnu viziju razvoja Republike Hrvatske i prioritete za ulaganje u desetogodišnjem razdoblju.

Riječ je o dokumentu koji će činiti temelj za programiranje proračuna i sredstava iz fondova EU i drugih međunarodnih izvora (su)financiranja dostupnih Republici Hrvatskoj u razdoblju nakon 2020. godine.

Provedba Nacionalne razvojne strategije Republike Hrvatske do 2030. godine započela je 2021. godine. Sukladno tome započela je i primjena novog modela upravljanja razvojem Republike Hrvatske, utemeljenog na zajedničkoj suradnji i sinergiji djelovanja svih društvenih skupina i svakog pojedinog građanina zemlje.¹

S tim u svezi, Plan razvoja Općine Jakšić biti će usklađen s Nacionalnom razvojnom strategijom i s odredbama Zakona o sustavu strateškog planiranja i upravljanja razvojem Republike Hrvatske (NN 123/17).

2. ANALIZA STANJA

¹ <https://www.hrvatska2030.hr/nacionalna-razvojna-strategija>

Analizom stanja/okruženja provedene su aktivnosti za analizu postojećeg stanja u kojem se Općina Jakšić nalazi. Pod navedenim se podrazumijeva prikupljanje informacija o sadašnjem stanju i poziciji Općine u namjeri da te informacije posluže kao oslonac za donošenje odluka o tome koje će mjere poduzeti i u kojem smjeru Općina Jakšić treba djelovati.

Budući da je okruženje uglavnom turbulentno, kompleksno i sklono promjenama, analiza stanja je vrlo značajna. Analiza stanja podrazumijeva razumijevanje konteksta i okoline, predviđanje budućih trendova u okruženju, kao i procjenu kapaciteta Općine Jakšić za ostvarivanje postavljenih ciljeva. Također omogućava izbjegavanje kriznih situacija Općine te pripremljenost u neizvjesnim situacijama i spremniji odgovor na promjene u vanjskom okružju.

2.1. Smještaj, klima, prirodni resursi

2.1.1. Položaj i osnovne prostorne karakteristike Općine

Područje općine Jakšić pripada središnjem dijelu prostora Istočne Hrvatske, odnosno dijelu prirodno-geografske cjeline Požeške kotline. Općina Jakšić nalazi se u središnjem istočnom dijelu Požeško-slavonske županije koja prema prirodno-geografskoj regionalizaciji pripada svojim istočnim dijelom panonskoj megaregiji i to slavonskom gromadnom gorju, a zapadnim dijelom zavali sjeverozapadne Hrvatske. Kao dio te prirodne cjeline, područje općine Jakšić smješteno je u nizinskom dijelu, u samom središtu Požeške doline omeđene planinskim vijencima Požeške gore, Psunja, Papuka, Krndije i Dilj gore.

Kao dio Požeško-slavonske županije, kojoj pripada prema teritorijalnom ustroju lokalne samouprave, općina Jakšić je jedna od deset općina Županije, smještena u njenom središnjem istočnom dijelu. Općina Jakšić graniči s općinom Kaptol te gradovima: Požega, Pleternica i Kutjevo. U županijskom sustavu naselja, naselje Jakšić je svrstano u inicijalno razvojno središte (lokalno središte slabije razvijenosti).

Geoprometni položaj općine Jakšić je povoljan. Svojim smještajem u središnjem dijelu Požeške doline, otvorenost prema zapadu i istoku utjecalo je na razvitak prometnog sustava. Ovim prostorom prolazi državna i županijska cesta, te željeznička pruga koje povezuju Općinu sa susjednim Županijama.

Općina Jakšić je deseta po veličini od deset jedinica lokalnih samouprava Požeško-slavonske županije s površinom od 44,85 km², što iznosi 2,47% ukupne površine Županije.

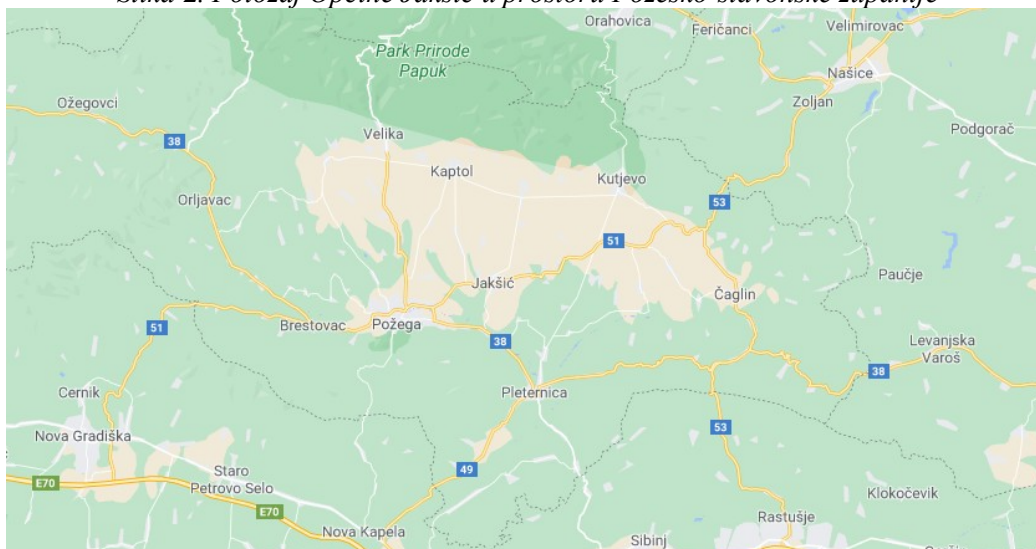
Tablica 3. Geografsko prostorna obilježja Općine Jakšić

Smještaj	Površina	Stanovništvo 2019. (procjena)/Gustoća
----------	----------	--

- Općina smještena u središnjem istočnom, nizinskom djelu Požeško-slavonske županije,
- Općina je smještena u samom središtu Požeške kotline omeđena planinskim vijencima Požeške gore, Psunja, Papuka, Krndije i Dilj gore, 44,85 km² 3.484 st.
- Općina graniči s općinom Kaptol na sjeveru, te s gradovima: Požega, Pleternica i Kutjevo, 77,68 st/km²

Izvor: <https://jaksic.hr>; <https://www.dzs.hr>

Slika 2. Položaj Općine Jakšić u prostoru Požeško-slavonske županije



Izvor: www.google.com/maps

Slika 3. Općina Jakšić i granične općine/gradovi



Izvor: Prostorni plan uređenja općine Jakšić

2.1.2. Klima

Klimatske osobine prostora općine Jakšić, dio su klimatskih osobina šireg prostora Istočne Hrvatske, koje karakterizira homogenost klimatskih osobina čemu su doprinijele reljefne osobine. Cjelokupan prostor Istočne Hrvatske ima obilježja mjereno-kontinentalne klime, koju karakteriziraju česte i intenzivne promjene vremena. Obzirom na reljefnu raščlanjenost prostora Županije, na klimatske prilike kako užeg, tako i šireg prostora, utjecali su reljefni oblici i nadmorske visine, te su uočljive mikroklimatske razlike između gorskog okvira i zavale. Gore su hladnije i vlažnije u odnosu na zavalu, što je pogodovalo i razvoju mreža tekućica.

Na području općine Jakšić vlada umjereno-kontinentalna klima, koja pripada tipu srednjoeuropske humidne umjereno-kontinentalne klime, čije su glavne karakteristike temperatura i vlaga zraka, zatim oborine i vjetrovi, te ostali manje važni klimatski pokazatelji. Temperatura zraka tijekom godine najbolje održava kontinentalnost klime. Prosječna godišnja temperatura zraka iznosi +11°C. Najhladniji mjesec je siječanj s prosječnom temperaturom +0,5°C, a najtopliji srpanj s prosječnom temperaturom zraka +20,9°C. Prosječna godišnja temperaturna amplituda iznosi 21,4°C dok je apsolutna temperaturna amplituda 55,8°C. Srednje temperature po godišnjim dobima su: proljeće +11,3°C, ljeto +20°C, jesen +11,4°C i zima +1,4°C. Oborine također vrlo dobro karakteriziraju kontinentalnost klime. Raspored količine oborina tijekom godine vrlo je dobro raspoređen, a naročito u vegetacijskom periodu od IV – X mjeseca. U prva četiri vegetacijska mjeseca: travanj, svibanj, lipanj i srpanj, padne 334 mm oborina, što je nešto manje od polovine ukupne godišnje količine oborina. Nešto je manje oborina u jesen, 194 mm, nego u proljeće, 207 mm. Oborine donose uglavnom zapadni vjetrovi. Prosječna godišnja relativna vlaga zraka iznosi 81%. Strujanje zraka na području Županije, odnosno Požeške kotline, u svim godišnjim dobima je sa zapada, što je i odlika prevladavajućeg zapadnog strujanja u umjerenim širinama, ali je uvjetovano pružanjem kotline u smjeru zapad-istok. U godišnjoj ruži vjetra na području općine Jakšić najučestaliji su vjetrovi sa zapada, koji su zimi dosta jaki. Istočni i južni vjetrovi imaju mali utjecaj na klimu ovog područja.

Srednja godišnja naoblaka na području Požeške kotline iznosi 5,6 desetina, što ovo područje svrstava u oblačniji dio Hrvatske. Povezana s naoblakom je i insolacija. Prosječno godišnje ima 172 sunčana dana. Snježni pokrivač na ovom području se zadržava u prosjeku dana tijekom godine, a doseže visinu do 40 cm. Navedeni klimatski podaci uzeti su iz podataka "Lovnogospodarske osnove" lovišta na području općine Jakšić (podaci hidrometeorološke mjerne stanice Požega za razdoblje od 1975-1985. god.

2.1.3. Prirodne značajke područja

Reljef

Prostor općine Jakšić pripada području prirodno-geografske cjeline Požeške kotline, kao dijelu Požeško-slavonske županije, koja prema prirodno-geografskoj regionalizaciji pripada svojim istočnim dijelom panonskoj megaregiji i to slavonskom gromadnom gorju, a zapadnim dijelom zavali sjeverozapadne Hrvatske.

Područje Požeške kotline je složene geološke građe i reljefno jako raščlanjeno. U građi reljefa razlikuju se gorski masivi, prigorja i podgorja, te nizinsko-brežuljkasti prostor.

Gorski masivi koji omeđuju Požešku kotlinu su najmarkantniji reljefni oblici, različite visine i smjera pružanja. Sjeverni i sjeverozapadni dio masiva čine Psunj (984 m), Papuk (953 m) i Krndija (792 m), su najvećih nadmorskih visina, a južnu i jugoistočnu granicu čine nešto niže Požeška (616 m) i Dilj gora (459 m). Gore su tipa horsta, nastale rasjedanjem i vertikalnim gibanjem stare Panonske mase, u čijem sastavu prevladavaju paleozojske i prekambrijske stijene, koje su jako metamorfozirane i naborane. Tercijarne naslage su zonski raspoređene, a u Papuku i Psunju pokrivaju samo niže dijelove padina.

Područje općine Jakšić zauzima nizinski dio Požeške kotline, odnosno nalazi se srcu Zlatne doline. Nadmorske visine naselja na području općine Jakšić kreću se od 140 m.n.v. naselje Svetinja do 175 m.n.v. naselje Radnovac, a središte općine Jakšić od 140-170 m.n.v.

Cijelo područje Općine pripada slivu rijeke Orljave, koji se nalazi u centralnom dijelu Slavonije, okružen planinskim vijencem koji čine planine Psunj, Papuk, Krndija, Dilj gora i Požeška gora, što ga čini donekle izoliranim. Od važnijih vodotoka na području Općine možemo nabrojiti Kaptolku, Vetovku, Vrbovu i Glogovac koji je jedini u cijelosti na području Općine.

Park prirode Papuk

Glavno obilježje istočnog dijela Hrvatske – Slavonije – su nizinske ravnice s velikim kultiviranim područjima. Iz te ravnice koja je nekad bila dno Panonskog mora izdižu se planine na gotovo tisuću metara nadmorske visine. Jedna od tih planina je i Papuk.

Zastupnički dom Hrvatskog državnog sabora donio je Zakon o proglašenju Parka prirode Papuk 23. travnja 1999. godine zbog iznimne geološke i biološke raznolikosti i vrijedne kulturno-povijesne baštine. Aktivnosti Parka prirode Papuk usmjerene su na zaštitu, očuvanje i promicanje temeljnih prirodnih i kulturnih vrijednosti Parka.

Park prirode Papuk obuhvaća prostorno najveći dio planine Papuk, te djelomično Krndije generalnog pružanja SZ-JI. Prostire se na površini od 336 km² (33 600 ha), a nalazi se administrativno na području dviju županija, Požeško-slavonske i Virovitičko-podravске. Općine i gradovi koje se nalaze na području Parka prirode Papuk su: Kaptol, Jakšić, Brestovac i grad Kutjevo (Požeško-slavonska županija), te općine Voćin, Čačinci i grad Orahovica (Virovitičko-podravska županija).

Unutar Parka prirode nalaze se brojna područja koja imaju veći stupanj zaštićenosti nego ostali dijelovi parka. Status posebno zaštićenih područja dobili su zbog svojih neuobičajenih značajki koje ih manifestiraju kao jedinstvene u području, regiji, zemlji ili čak i šire. Posebno zaštićena područja su: geološki spomenik prirode Rupnica, park šuma Jankovac, posebni rezervat šumske vegetacije Sekulinačke planine, spomenik prirode Dva hrasta, spomenik prirode Stanište tise, posebni floristički rezervat Pliš-Mališčak-Turjak-Lapjak.

Slika 4. Park-šuma Jankovac



Izvor: www.pp-papuk.hr/park-suma-jankovac

Područje Parka prirode predstavlja geološki najraznolikije područje u ovom dijelu Republike Hrvatske. Slijedom europskih i svjetskih inicijativa u zaštiti vrijedne geološke baštine stvorene su asocijacije kao što su: Europska mreža geoparkova (EGN), te Svjetska mreža geoparkova (GGN). Park prirode Papuk postao je članom navedenih asocijacija 2007. godine, kao prvi geopark iz Hrvatske.²

Gospodarska jedinica Poljadijske šume

Prirodna baština na području općine Jakšić, zaštićena je prema Zakonu o šumama i Pravilniku o uređenju šuma.

Sjemenska sastojina hrasta lužnjaka u odsjeku 48c površine 21,3 ha zaštićena je kao šuma s posebnom namjenom temeljem Zakona o šumama. Sastojina se nalazi u dijelu između sela Lakušija, Granje, Trapari i Radnovac. Odsjek koji se nalazi u središnjem dijelu šume hrasta lužnjaka iznimno je dobre kvalitete, a sjeme iz tog dijela skuplja i prenosi (podsijeva) u ostale dijelove Požeškog gorja koji ekološki odgovaraju uspijevanju hrasta lužnjaka.

Eminovački Lug

Nalazi se na području općine Jakšić nedaleko od sela Eminovci, a u neposrednoj blizini grada Požege, u odjelima 35d, 37a, 37b, 37c, 37d i 37e, sveukupne površine 63,207 ha, koji je evidentiran za zaštitu temeljem Zakona o šumama. Navedeno područje planira se proglasiti šumom s posebnom namjenom za odmor i rekreaciju. Na predviđenom prostoru nalazi se sastojina četinjača – duglazije i borovca (bivši rasadnik) čija površina iznosi oko 3 ha, a preostala površina otpada na sastojine hrasta Lužnjaka s nekoliko starih stabala.

2.2. Stanovništvo

Na području Općine Jakšić, a na temelju podataka Popisa stanovništva iz 2011. godine popisano je 4.058 osoba što čini udio od 5,2% u ukupnom broju stanovnika u Požeško-slavonskoj županiji.

Usporedba Popisa stanovništva iz 2001. godine (4.437 osoba) s Popisom iz 2011. godine pokazuje da područje Općine Jakšić karakterizira pad broja stanovnika.

Tablica 4. Ukupan broj stanovnika u Općini Jakšić

Općina Jakšić	Stanovništvo				
	2001.	2011.	Indeks (2011./2001.)	2019. (procjena)	Indeks (2019./2011.)

² www.pp-papuk.hr

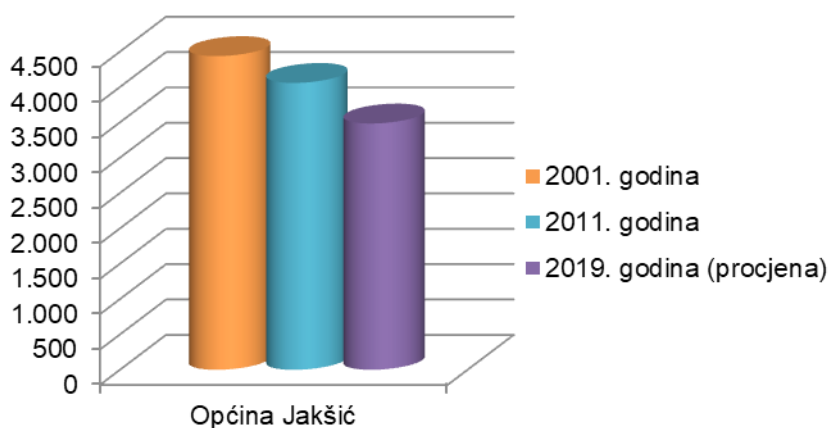
Ukupno	4.437	4.058	91,46	3.484	85,86
m	2.166	1.975	91,18	1.694	85,77
ž	2.271	2.083	91,72	1.790	85,93

Izvor: www.dzs.hr

S obzirom na podatke prikazane u prethodnoj tablici očigledno je da je u Općini Jakšić u razdoblju od 10 godina između dva popisa stanovništva došlo do smanjenja broja stanovnika za 8,54%.

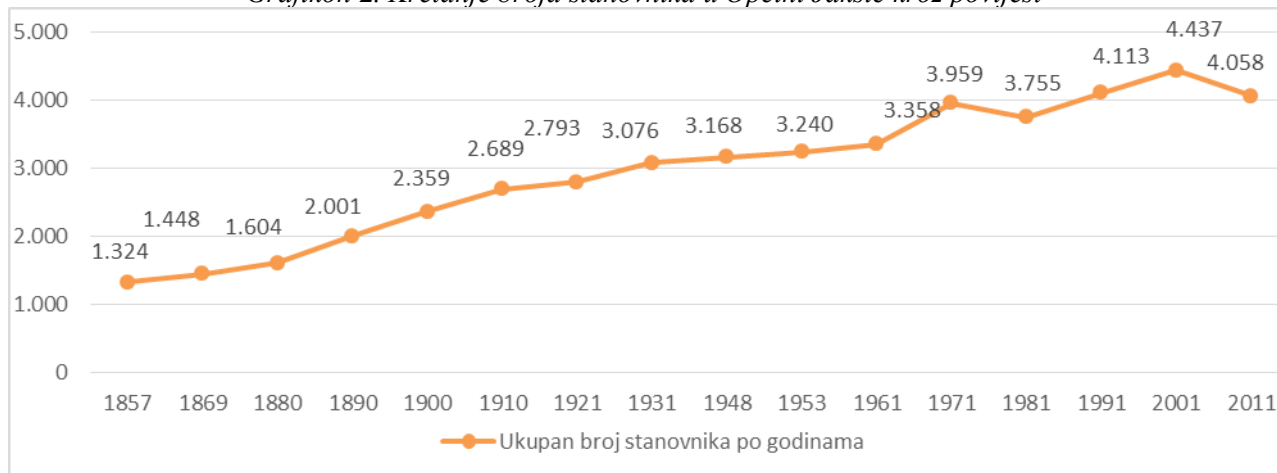
Prema procjenama stanovništva za 2019. godinu, Općina Jakšić ima 3.484 stanovnika što predstavlja smanjenje od 14,14% u odnosu na 2011. godinu.

Grafikon 1. Usporedba broja stanovnika Općine Jakšić 2001., 2011. i 2019. godine



Izvor: www.dzs.hr

Grafikon 2. Kretanje broja stanovnika u Općini Jakšić kroz povijest



Izvor: www.dzs.hr

Općina Jakšić sastoji se od 10 naselja: Bertelovci, Cerovac, Eminovci, Granje, Jakšić, Radnovac, Rajsavac, Svetinja, Tekić i Treštanovci.

Tablica 5. Broj stanovnika po naseljima

R.b.	Naselje	Stanovništvo 2011.	R.b.	Naselje	Stanovništvo 2011.
1.	Bertelovci	151	6.	Radnovac	203
2.	Cerovac	228	7.	Rajsavac	313
3.	Eminovci	640	8.	Svetinja	67
4.	Granje	91	9.	Tekić	231
5.	Jakšić	1.877	10.	Treštanovci	257

Izvor: www.dzs.hr

Iz prethodne tablice vidljivo je da stanovništvo Općine danas živi u 10 naselja. Najviše stanovnika ima u naseljima Jakšić (1.877 st.) koje je i sjedište Općine, Eminovci (640 st.), Rajsavac (313 st.) te Treštanovci (257 st.). Vidljivo je da ima još nekoliko naselja koja su na pragu demografskog odumiranja.

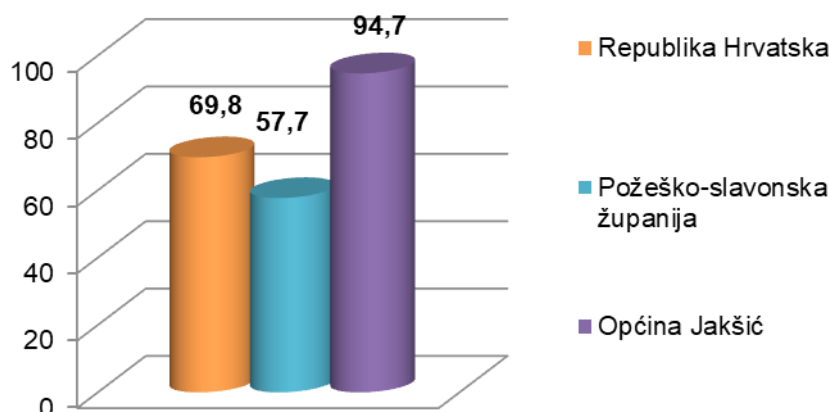
2.2.1. Prirodni prirast stanovništva Općine Jakšić

Osnovne odrednice populacijske dinamike su priraštaj (prirodno kretanje) i migracije (prostorna pokretljivosti) stanovništva, kao rezultat prirodnih i društvenih čimbenika prostora.

U pogledu prirodnog prirasta stanovništva u slijedećem grafikonu i tablici vidljiv je negativan prirodni prirast kako u Republici Hrvatskoj, Požeško-slavonskoj županiji, tako i u Općini Jakšić.

Analiza prirodnog prirasta stanovništva u 2019. godini pokazuje da Požeško-slavonska županija ima negativan trend što znači da je više ljudi umrlo nego što se rodilo. Prirodni prirast u Požeško-slavonskoj županiji iznosio je -442. Prirodni prirast Općine Jakšić je također bio negativan i iznosio -2, pa je tako i indeks živorođenih u odnosu na umrle bio manji od 100 i iznosio 94,7.

Grafikon 3. Prikaz vitalnih indeksa (živorođeni/100 umrlih) po pojedinim područjima



Izvor: www.dzs.hr

Tablica 6. Prirodno kretanje stanovništva u 2019. godini

PODRUČJE	ROĐENI		UMRLI	UMRLA DOJENČAD		PRIRODNI PRIRAST	BRAKOVI		VITALNI INDEKS (ŽIVOROĐENI NA 100 UMRLIH)
	Živorodeni	Mrtvorodeni		Ukupno	Do 6 dana starosti		Sklopljeni	Razvedeni	
Republika Hrvatska	36.135	161	51.794	143	81	-15.659	19.761	5.936	69,8
PSŽ	603	3	1.045	4	4	-442	421	107	57,7
Općina Jakšić	36	-	38	-	-	-2	22	6	94,7

Izvor: www.dzs.hr

2.2.2. Migracijska obilježja stanovništva

Tablica 7. Stanovništvo prema migracijskim obilježjima i spolu

Područje	DOSELJENO I OSELJENO STANOVNIŠTVO U 2019. GODINI							
	Dospeljeni				Odseljeni			
	ukupno	iz drugoga grada/općine iste županije	iz druge županije	iz inozemstva	ukupno	u drugi grad/općinu iste županije	u drugu županiju	u inozemstvo
PSŽ	1.743	570	453	373	2.715	570	720	1.078
Općina Jakšić	98	63	9	21	159	51	34	69

Izvor: www.dzs.hr

U 2019. godini na područje Općine Jakšić ukupno se doselilo 98 osoba, a odselilo se ukupno 159 osoba. Saldo migracije stanovništva Općine Jakšić bio je negativan i iznosio je -61.

2.2.4. Dobna i spolna struktura stanovništva

Tablica 8. Ukupan broj stanovnika prema dobi i spolu u Općini Jakšić

Spol	Ukupno	0-6 godina	0-14 godina	0-17 godina	0-19 godina	Radno sposobno st. (15-64 godine)	60 i više godina	65 i više godina	75 i više godina	Prosječna starost
Ukupno	4.058	339	758	916	1.034	2.704	800	596	278	38,6
M	1.975	170	376	448	504	1.379	319	220	87	37,0
Ž	2.083	169	382	468	530	1.325	481	376	191	40,0

Izvor: www.dzs.hr, Popis stanovništva 2011.godine

Prosječna starost stanovnika Općine Jakšić, na temelju podataka iz 2011. godine je 38,6 godine, Požeško-slavonske županije 40,9 godina, dok je u Republici Hrvatskoj prosječna starost 41,7 godina. Prosječna starost stanovnika Općine je ispod prosjeka uspoređujući ga s prosjekom županije i prosjekom RH. Najviše stanovnika Općine Jakšić pripada kontingentu stanovnika od 20 do 59 godina, a najmanji broj stanovnika kontingentu 60 i više godina.

Grafikon 4. Dobna struktura stanovništva Općine Jakšić

Izvor: www.dzs.hr, Popis stanovništva 2011.godine

2.3. Infrastruktura Općine

2.3.1. Prometna infrastruktura

Cestovni promet

Prostor Općine Jakšić smješten je u srednjem istočnom dijelu Požeško-slavonske županije. Prometna prohodnost prostora osigurana je mrežom državnih, županijskih i lokalnih cesta, koja naselja u Općini povezuju međusobno, kao i sa širim okruženjem. Prometna otvorenost prema istoku i zapadu omogućuje Općini dobru povezanost i kao takva nema nekih ograničenja uvjetovanih prostornim položajem u okviru Požeške doline. Prostorom Općine prolazi jedan prometni koridor državne ceste D 51, a povezan je županijskim i lokalnim cestama koje omogućavaju povezivanje svih njenih dijelova i naselja s ostalim dijelovima Republike Hrvatske.

Područjem Općine Jakšić prolazi jedna državna cesta:

- D 51 (Gradište (D53) – Požega – Čvor Nova Gradiška (A3))

Također područjem Općine Jakšić prolazi jedna županijska cesta:

- ŽC 4116 (Vetovo – Jakšić – Kuzmica (D38))

Isto tako na području Općine Jakšić nalaze se sljedeće lokalne ceste:

- LC 41033 (ŽC 4101 – Ramanovci – Treštanovci – D51)
- LC 41035 (Tekić – Bertelovci – D51)
- LC 41050 (Treštanovci – Šeovci)
- LC 41057 (Rajsavac (D51) – Lakušija (LC 41056))
- LC 41058 (Jakšić – Trapari – Gradac (ŽC 4030))
- LC 41077 (ŽC 4253 – Gospodarska zona Jakšić – ŽC 4101)

Na području Općine Jakšić Županijska uprava za ceste Požeško-slavonske županije u okviru svoje djelatnosti organizira, odnosno obavlja poslove:

- izrade stručnih podloga za četverogodišnje programe građenja i održavanja županijskih i lokalnih cesta,
- rješavanja imovinskopravnih odnosa potrebnih za građenje, rekonstrukciju i održavanje županijskih i lokalnih cesta,
- građenja i rekonstrukcije županijskih i lokalnih cesta,
- održavanja županijskih i lokalnih cesta,
- ostale poslove upravljanja županijskim i lokalnim cestama,
- praćenja prometnog opterećenja i prometnih tokova na županijskim i lokalnim cestama,
- te ostale djelatnosti sadržane u osnivačkom aktu.

Nerazvrstane ceste

Nerazvrstane ceste su ceste koje se koriste za promet vozilima i koje svatko može slobodno koristiti na način i pod uvjetima određenim Zakonom i drugim propisima, a koje nisu razvrstane kao javne ceste u smislu zakona kojim se uređuju ceste.

Nerazvrstana cesta je javno dobro u općoj upotrebi u vlasništvu Općine Jakšić. Nerazvrstana cesta se ne može otuđiti iz vlasništva Općine Jakšić niti se na njoj mogu stjecati stvarna prava, osim prava služnosti i prava građenja radi građenja građevina sukladno odluci načelnika Općine Jakšić pod uvjetom da ne ometaju odvijanje prometa i održavanje nerazvrstane ceste.

Mrežu nerazvrstanih cesta na području Općine Jakšić čine: ulice, seoske ceste, seoski i poljski putovi, ili ceste koje spajaju dva naselja, a nisu razvrstane po posebnim propisima, te druge nerazvrstane javne prometne površine na kojima se odvija promet, a upisane su u registar nerazvrstanih cesta.

Nerazvrstane ceste koriste se na način koji omogućuje uredno odvijanje prometa, ne ugrožava sigurnost sudionika u prometu i ne oštećuje cestu.

Odlukom o nerazvrstanim cestama na području Općine Jakšić („Službeni glasnik Općine Jakšić“, br. 115/17) uređuje se korištenje, upravljanje, građenje, održavanje, financiranje i nadzor na nerazvrstanim cestama na području Općine Jakšić.

Nerazvrstane ceste na području Općine održava sama Općina ili osoba kojoj je sukladno Zakonu o komunalnom gospodarstvu povjereno obavljanje komunalne djelatnosti održavanje nerazvrstanih cesta u skladu s programom Općine o održavanja objekata i uređaja komunalne infrastrukture i opsega radova održavanja uređenog građevinskog zemljišta Općine i drugih kapitalnih ulaganja.

Nerazvrstane ceste moraju se projektirati i graditi prema normativima i propisima o građenju, u skladu s prostorno-planskom dokumentacijom Općine.

Jedinstveni upravni odjel vodi jedinstvenu bazu podataka o nerazvrstanim cestama na području općine - registar u skladu s podzakonskim propisom kojim se uređuje sadržaj i način vođenja jedinstvene baze podataka o javnim cestama.

Željeznički promet

Područjem Općine Jakšić prolazi željeznički pravac Nova Kapela – Batrina – Pleternica – Našice (L 205), pruga II. reda. Ona prolazi kroz ruralno područje te ne ulazi u prometni koridor od većeg značenja. Promet putnika i roba obavlja se preko željezničkog kolodvora Blacko-Jakšić.

Poštanski promet

Na području općine Jakšić posluje poštanski ured:

- 34308 Jakšić

Poštanski ured 34308 Jakšić obavlja sve poštanske usluge, poslove gotovinskog platnog prometa, usluge ostalog novčanog prometa (poslove štednje i isplata po tekućim računima Hrvatske poštanske banke i gotovo svih poslovnih banaka u RH, usluge uplata i isplata po ugovorima), mjenjačke poslove, brzopjavne usluge, telefonske usluge iz javnih govornica u poštama, prodaju maraka i vrijednosnica, te prodaju određenog asortimana trgovačke robe, kao i prodaju srećaka Hrvatske lutrije.

2.3.2. Energetski sustav

Elektroenergetika

Na području Općine Jakšić ne postoje energetska postrojenja za proizvodnju električne energije, te ne postoji prijenosna mreža visokonaponskih elektroenergetskih objekata.

Distribucijska mreža sadrži građevine 10(20) kV i 0,4 kV, te javnu rasvjetu, mreža je izvedena zračno i sva naselja unutar Općine su pokrivena elektroenergetskom mrežom.

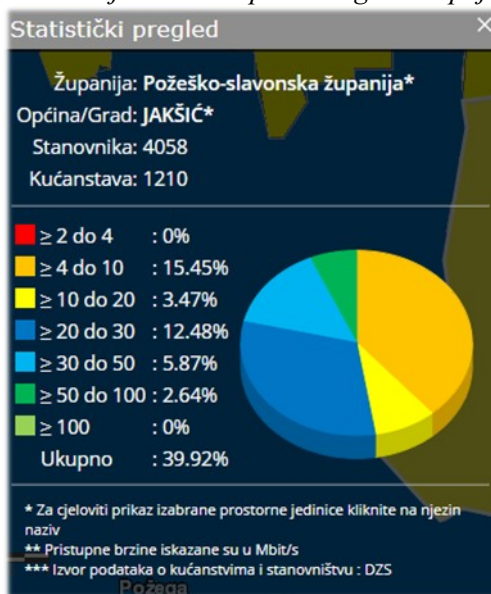
Plinoopskrba

Što se tiče opskrbe prirodnim plinom, sva naselja su opskrbljena prirodnim zemnim plinom (oko 47 kilometara mreže). Cjelokupnu mrežu izgradila je Općina u suradnji s stanovništvom koje je sufinanciralo izgradnju.

2.3.3. Telekomunikacije

Prikaz korištenja brzina nepokretnog širokopojasnog pristupa, koji objavljuje HAKOM (Hrvatska regulatorna agencija za mrežne djelatnosti) pokazuje da se od ukupnog broja kućanstava (1.210) njih 39,92% koristi uslugama nepokretnog širokopojasnog pristupa brzine 2 Mbit/s i većih. Od 39,92% kućanstava njih 15,45% brzinom od 4-10 Mbit/s; 3,47% brzinom 10-20 Mbit/s; 12,48% brzinom od 20-30 Mbit/s; 5,87% koristi brzinu od 30-50 Mbit/s, te 2,64% koristi brzinu od 50-100 Mbit/s. Navedeno je prikazano slikom u nastavku.

Slika 5. Statistički pregled korištenja brzine nepokretnog širokopojasnog pristupa kućanstava



Izvor: HAKOM, Prikaz korištenja brzina širokopojasnog pristupa (interaktivni preglednik)

Slikom u nastavku prikazani su podaci o dostupnosti brzina nepokretnog širokopojasnog pristupa. Crvenom bojom označena su područja s brzinom pristupa od 2 do 30Mbit/s, dok su plavom bojom označena su područja s brzinom pristupa od 30 do 100 Mbit/s.

Slika 6. Interaktivna karta o dostupnosti brzina širokopolasnog pristupa



Izvor: HAKOM, Područja dostupnosti širokopolasnog pristupa (interaktivni preglednik)

2.3.4. Vodoopskrba i odvodnja

Vodoopskrba

Djelatnost javne vodoopskrbe obuhvaća zahvaćanje podzemnih i površinskih voda namijenjenih ljudskoj potrošnji, njihovo kondicioniranje te isporuku do krajnjeg korisnika ili do drugog isporučitelja vodne usluge, ako se ti poslovi obavljaju putem građevina za javnu vodoopskrbu te upravljanje tim građevinama. Upravljanje predstavlja redovito održavanje funkcionalne ispravnosti građevina za javnu vodoopskrbu, tekuće i investicijsko održavanje priključaka nekretnina, umjeravanje i servisiranje vodomjera, donošenje općih i tehničkih uvjeta isporuke vodnih usluga, planiranje razvoja i drugih poslova radi osiguranja stanja trajne funkcionalne sposobnosti građevina za javnu vodoopskrbu.

Djelatnost javne vodoopskrbe Tekija d.o.o. obavlja na cijelom području Požeštine koju čine gradovi Požega, Pleternica i Kutjevo, te općine Velika, Kaptol, Jakšić, Brestovac i Čaglin.

Prema broju stanovnika riješenu vodoopskrbu iz javnog vodovoda ima oko 92% stanovništva Požeštine. Općina Jakšić ima riješenost oko 92%.

Regionalni vodoopskrbni sustav Požeštine kombiniranog je tipa, gravitacijsko-tlačni. Sastoji se od tri crpilišta, dva izvorišta i jednog površinskog zahvata, mjerno-regulacijsko-klornih postaja, vodospremnika, precrpnih stanica i niza drugih objekata povezanih cjevovodima ukupne duljine oko 650 km.

Uz regionalni vodoopskrbni sustav postoji nekoliko malih samostalnih vodovodnih sustava s kaptazama izvorišta izdašnosti od 0,5 do 5 l/s. Čitav sustav javne vodoopskrbe od crpljenja i

zahvaćanja podzemne vode, dezinfekcije, distribucije i dodatnog precrcpljivanja na visinski zahtjevna područja obavlja se kontinuirano 24 sata dnevno uz nadzor putem sustava daljinskog nadzora i upravljanja.

Kontrola zdravstvene ispravnosti obavlja se u vlastitom laboratoriju, Zavodu za javno zdravstvo Požeško-slavonske županije i Hrvatskom zavodu za javno zdravstvo.

Odvodnja otpadnih i oborinskih voda

Djelatnost javne odvodnje obuhvaća skupljanje otpadnih voda, njihovo dovođenje do uređaja za pročišćavanje, pročišćavanje i izravno ili neizravno ispuštanje u površinske vode ili iznimno u podzemne vode, obradu mulja koji nastaje u procesu njihova pročišćavanja, ako se ti poslovi obavljaju putem građevina za javnu odvodnju te upravljanje tim građevinama.

Upravljanje predstavlja redovito održavanje funkcionalne ispravnosti građevina za javnu odvodnju uključujući i uređaje za pročišćavanje otpadnih voda, donošenje općih i tehničkih uvjeta isporuke vodnih usluga, planiranje razvoja i drugi poslovi radi osiguranja stanja trajne funkcionalne sposobnosti građevina za javnu odvodnju.

Djelatnost javne odvodnje Tekija d.o.o. obavlja na cijelom području Požeštine koju čine gradovi Požega, Pleternica i Kutjevo, te općine Velika, Kaptol, Jakšić, Brestovac i Čaglin.

Sustav javne odvodnje sastoji se od kanalizacijske mreže duljine oko 205 km, 31 crpne stanice i 6 uređaja za pročišćavanje otpadnih voda. Centralni uređaj za pročišćavanje otpadnih voda Grada Požege za sada se provodi samo mehaničkim pročišćavanjem otpadnih voda.

Značajni problem u javnoj odvodnji je mješoviti sustav odvodnje otpadnih i oborinskih voda koji nije dimenzioniran za prihvatanje svih oborinskih voda. Prema broju stanovnika riješenu javnu odvodnju ima oko 45 % stanovništva što ne zadovoljava te se zadnjih nekoliko godina pojačano radi na izgradnji sustava javne odvodnje.

Rad vitalnih objekata na sustavu javne odvodnje nadzire se putem sustava daljinskog nadzora i upravljanja.

Na području Požeštine izgradnja kanalizacijskih sustava i uređaja za pročišćavanje daleko zaostaje za izgradnjom vodoopskrbnih sustava. Odvodnja otpadnih i oborinskih voda riješena je djelomično u gradovima Požega, Pleternica i Kutjevo, te općinskim središtima Jakšić, Kaptol i Jakšić. Pored toga izgrađen je manji broj zasebnih sustava u Hrnjevcu, Vetovu, Eminovcima, Bertelovcima i Ovčare.

Završen je i pušten u funkciju sustav odvodnje naselja Treštanovci, koji je financiran sredstvima EU iz Programa IPARD, Mjera 301.

2.3.5. Gospodarenje otpadom

Zakon o gospodarenju otpadom (NN 84/2021) propisuju se mjere u svrhu zaštite okoliša i ljudskoga zdravlja sprječavanjem ili smanjenjem nastanka otpada, smanjenjem negativnih učinaka nastanka otpada te gospodarenja otpadom, smanjenjem ukupnih učinaka uporabe sirovina i poboljšanjem učinkovitosti uporabe sirovina te povećanjem recikliranja i ponovnog korištenja reciklata, što je nužno za prelazak na kružno gospodarstvo i osiguranje dugoročne konkurentnosti Republike Hrvatske i Europske unije.

Zakonom se uređuje sustav gospodarenja otpadom, uključujući red prvenstva gospodarenja otpadom, načela, ciljevi i način gospodarenja otpadom, planski dokumenti u gospodarenju otpadom, nadležnosti i obveze u gospodarenju otpadom, lokacije i građevine za gospodarenje otpadom, djelatnosti gospodarenja otpadom, prekogranični promet otpada, informacijski sustav gospodarenja otpadom te upravni i inspekcijski nadzor nad gospodarenjem otpadom.

Prema navedenom zakonu, izvršno tijelo jedinice lokalne samouprave dužno je na svom području osigurati uvjete i provedbu propisanih mjera gospodarenja otpadom.

Izvršno tijelo jedinice lokalne samouprave odnosno dužno je na svom području osigurati obavljanje javne usluge sakupljanja komunalnog otpada na kvalitetan, postojan i ekonomski učinkovit način, izbjegavajući neopravdano visoke troškove, u skladu s načelima održivog razvoja, zaštite okoliša, osiguravajući pri tom javnost rada kako bi se osiguralo odvojeno sakupljanje miješanog komunalnog otpada iz kućanstava i drugih izvora, biootpada iz kućanstava, reciklabilnog komunalnog otpada, opasnog komunalnog otpada i glomaznog otpada iz kućanstava.

Jedinica lokalne samouprave dužna je o svom trošku, na odgovarajući način osigurati godišnje provedbu informativnih aktivnosti u svezi gospodarenja otpadom na svojem području, a osobito najmanje jednu javnu tribinu, te informativne publikacije o gospodarenju otpadom.

Predstavničko tijelo jedinice lokalne samouprave o načinu pružanja javne usluge donosi odluku koja sadrži:

1. kriterije obračuna količine miješanog komunalnog otpada
2. standardne veličine i druga bitna svojstva spremnika za sakupljanje otpada
3. najmanju učestalost odvoza otpada prema područjima
4. obračunska razdoblja kroz kalendarsku godinu
5. područje pružanja javne usluge
6. iznos cijene obvezne minimalne javne usluge s obrazloženjem načina na koji je određena
7. odredbe o načinu podnošenja prigovora i postupanju po prigovoru građana na neugodu uzrokovanu sustavom sakupljanja komunalnog otpada
8. odredbe o načinu pojedinačnog korištenje javne usluge
9. odredbe o načinu korištenja zajedničkog spremnika
10. odredbe o prihvatljivom dokazu izvršenja javne usluge za pojedinog korisnika usluge
11. način određivanja udjela korisnika usluge u slučaju kad su korisnici usluge kućanstva i pravne osobe ili fizičke osobe – obrtnici i koriste zajednički spremnik, a nije postignut sporazum o njihovim udjelima
12. odredbe o ugovornoj kazni i
13. opće uvjete ugovora s korisnicima.

Djelatnost sakupljanja, odvoza i odlaganja komunalnog otpada obavlja tvrtka „Komunalac Požega“ d.o.o. Požega.

Građani miješani komunalni otpad odlažu u tipizirane spremnike unutar svojih dvorišnih prostora. Osim spremnika za miješani komunalni otpad, korisnicima u Općini Jakšić podijeljene su vreće 120 lit za papir, staklo i plastiku.

Miješani komunalni otpad odvozi se dva puta tjedno, dok se papir i plastika odvoze jednom mjesečno. Raspored sakupljanja i odvoza komunalnog otpada objavljen je na mrežnoj stranici tvrtke „Komunalac Požega“ d.o.o. Požega.

Sakupljanje posebnih kategorija otpada putem zelenih otoka osigurano je na način da građani sami donose otpad i odlažu ga u odgovarajuće označene spremnike (natpisi na spremnicima, boja spremnika). Na zelenim otocima sakuplja se korisni otpad (papir, staklo, plastika) koji se predaje ovlaštenim oporabiteljima.

Glomazni otpad odvozi davatelj javne usluge sakupljanja komunalnog otpada jedanput godišnje temeljem prijave korisnika.

Tablica 9. Podaci o komunalnom otpadu na području Općine Jakšić

JLS		Ukupno skupljeno (t)	Miješani komunalni otpad (t)	Broj stanovnika obuhvaćen organiziranim skupljanjem komunalnog otpada	Količina otpada po stanovniku (kg/st)
Općina Jakšić	2018.	554,43	525,26	3.330	166
	2019.	470,58	444,84	3.350	140

Izvor: Ministarstvo gospodarstva i održivog razvoja-Izvešće o komunalnom otpadu za 2018 i 2019. godinu

Općina Jakšić je sukladno obvezi utvrđenoj u odredbi članka 35. stavka 1. točke 1. Zakona o održivom gospodarenju otpadom (u daljnjem tekstu: ZOGO), izgradila reciklažno dvorište, koje se nalazi u Jakšiću, unutar Gospodarske zone Jakšić, na adresi Kolodvorska 215A, izgrađeno na nekretnini označenoj kao k.č.br. 1876/7, k.o. Jakšić, z.k.ul.br. 1517.

Projekt izgradnje Reciklažnog dvorišta sufinanciran je sa 85% sredstvima Europske unije, kroz program Ministarstva zaštite okoliša i energetske učinkovitosti te Fonda za zaštitu okoliša i energetske učinkovitost. Udio od 15% Općine Jakšić sufinanciran je kroz projekt Ministarstva regionalnoga razvoja i fondova Europske unije.

Reciklažno dvorište će omogućiti stanovnicima s područja općine Jakšić odlaganje više od 40 vrsta razdvojenog otpada te tako sačuvati okoliš i prirodu. Sav otpada koji će se sada odlagati u Reciklažno dvorište Jakšić odlagan je u Reciklažnom dvorištu grada Požege.

Općina Jakšić predala je reciklažno dvorište na upravljanje davatelju usluge prikupljanja miješanog komunalnog otpada i biorazgradivog otpada trgovačkom društvu Komunalac Požega d.o.o., Vukovarska 8, Požega.

Slika 7. Reciklažno dvorište Jakšić



Izvor: www.pozega.eu

Divlja odlagališta otpada odnosno lokacije odbačenog otpada su mjesta gdje najčešće fizičke i/ili pravne osobe odbacuju otpad. Uglavnom je riječ o građevnom i glomaznom otpadu, a nešto rjeđe o miješanom komunalnom i ostalim kategorijama komunalnog otpada. Na području Općine Jakšić nema divljih odlagališta otpada.

Plan gospodarenja otpadom Općine Jakšić za razdoblje od 2018. do 2023. godine je, uz izgradnju i opremanje reciklažnog dvorišta (koje je realizirano) predvidio su sljedeće planirane aktivnosti i građevine za gospodarenje otpadom koje će doprinjeti zaštiti okoliša na području obuhvata Plana:

- Provedba izobrazno – informativnih aktivnosti
- Nabava i distribucija kućnih kompostera
- Nabava opreme (spremnika) za odvojeno prikupljanje papira, plastike, metala, stakla i tekstila
- Nabava mobilnog reciklažnog dvorišta
- Sanacija/sprječavanje nastanka divljih odlagališta (sanacija lokacija onečišćenih otpadom i provedba akcija prikupljanja otpada)

2.4. Kulturno-povijesna baština

2.4.1. Kulturna dobra i znamenitosti

Na području Općine Jakšić zaštićena su četiri kulturna dobra koja su upisana u Registar kulturnih dobara Republike Hrvatske, i na njih se primjenjuje Zakon o zaštiti i očuvanju kulturnih dobara. Smjernice za uređenje, mjere zaštite i način prezentacije određuje nadležna ustanova - Konzervatorski odjel u Požegi za područje Požeško-slavonske županije i Virovitičko-podravске županije.

Tablica 10. Popis zaštićenih kulturnih dobara na području Općine Jakšić

Rbr.	Registarski broj	Naziv kulturnog dobra	Adresa	Vrsta	Pravni status
1.	Z-2537	Arheološko nalazište Gradina	Tekić	Arheologija	Zaštićeno kulturno dobro
2.	Z-1977	Arheološko nalazište Čaire	Jakšić	Arheologija	Zaštićeno kulturno dobro

3.	Z-6633	Arheološko nalazište Sastavke	Jakšić	Arheologija	Zaštićeno kulturno dobro
4.	P-6237	Arheološko nalazište Kamenjače 2	Jakšić	Arheologija	Preventivno zaštićeno dobro

Izvor: Ministarstvo kulture i medija-Registar kulturnih dobara Republike Hrvatske

Jakšić se nalazi na mjestu gdje je u srednjem vijeku bilo naselje koje se zvalo Sveti Đurađ, kako se vidi iz dokumenata iz 1400. godine i iz opisa međaša Požege 1545. Ime najvjerojatnije potječe od plemića Jakušića koji su u srednjem vijeku (1373. - 1489.) imali u ovom kraju svoje posjede. Selo je dobilo to ime tek za turskog vladanja. Tada su u selu zajedno s katolicima i pravoslavicima živjeli i muslimani. Imali su svoju džamiju, a i današnji naziv brežuljka u središtu naselja nosi naziv: Džamija, uz cestu prema Požegi, uspomena je upravo na to razdoblje.

Keramičko posuđe lasinske kulture iz vremena 2600 - 2300. godine pr. Krista

Najstariji pronađeni povijesni izvori na području Jakšića potječu iz doba prije Krista (oko 2600. do 2300 g. pr. Krista). Slučajan nalaz oštećenih kamenih sjekira 60-ih god. 20. st. zainteresirao je arheologinju iz Zagreba gđu Veru Vejvoda. Jedna kamena sjekira odnesena je u Zagreb, a jedna je u povijesnoj zbirci u OŠ Mladost. Trobridni vrh kamene strijelice čuva se u Muzeju Požeške kotline. U jesen 1980. god. vršena se probna iskapanja, plodonosna. Uz sitne kosti i ugljen pronađena je najstarija neolitska keramika u Požeškoj kotlini. To je linearno-trakasta keramika - ulomci crnih posuda s plitkim urezom kao ukrasom. Posude potječu iz vremena 2600. - 2300. g. pr. Krista.

Ribnjak "Zelena Laguna" ribolovnog društva Rajsavac. Pronađeno je i mnoštvo ulomaka keramičkih posuda lasinske kulture (1950. - 1750. g. pr. Krista). To su lonci, zdjele, keramičke žlice, idoli, privjesci, utezi za ribarske mreže, te dijelovi kamenih sjekira, mnoštvo kamenih jezgri i nožića. Dio nađenog pohranjen je u požeškom muzeju, a od većeg dijela uz pomoć kustorice gđe Dubravke Sokač - Štimac, te pod vodstvom profesorice povijesti Ane Martinovic, utemeljena je školska arheološka zbirka. Predmeti potječu s lokaliteta zvanog Čajare, nekadašnjeg pašnjaka, a danas ribnjaka. Vrijedan arheološki materijal nađen je slučajno na željezničkoj postaji Blacko - Jakšić.

Starije željezno doba (750. - 450. g. pr. Krista) i slučajni površinski nalazi s područja Rajsavca, Jakšića i Tekića obogatili su zbirku Muzeja u Požegi brojnim ulomcima keramike, vršcima željeznih koplja i strijelica.

Cijelo razdoblje turskoga vladanja u Požeškoj dolini pa sve do 1754. godine, župnici u Požegi i okolici su franjevci. U tom vremenskom razdoblju dolazi do velikih migracija stanovništva. Odlaskom Turaka veliki dio islamiziranoga naroda (Hrvati) odlazi zajedno s njima. Suprotno tome, u ove krajeve doseljava katoličko stanovništvo iz Bosne te pravoslavni. Oni naseljavaju sela koja su ostala prazna. Dolazak katoličkoga stanovništva omogućuje rad franjevcima te oni grade nove crkve, a stare popravljaju i obnavljaju. Požeška župa obuhvaćala je sva katolička sela na desnoj obali Orljave, od Pavlovaca do Pleternice, i neka sela s lijeve obale te rijeke: Pavlovci, Gućani, Jaguplije, Emovci, Štitnjak, Jakšići, Dervišaga itd. Selo Jakšići s okolnim selima, koja danas pripadaju župi Jakšić u XVII. i XVIII. stoljeću tj. do 1789. godine teritorijalno se nalaze u sastavu požeške župe. Prvo izvješće o postojanju dviju kapela, sv. Luke i sv. Barbare, nalazimo u kanonskim vizitacijama iz 1730. godine. Zagrebački biskup Franjo Thauszy 1754. godine odredio je da upravu župe preuzmu biskupijski svećenici. Tada je obavljen popis svih crkava i kapela u Požeškoj župi.

Kapela sv. Luke

Prvi puta spominje se početkom 18. stoljeća kao drvena kapela koja je bila izvan sela. Kapela sv. Luke nema tornja ni zvona, oko nje se nalazi groblje, gdje se pokopaju stanovnici iz Jakšića, Bertelovaca i Tekića. Kasnije su je spojili s kapelom sv. Barbare te su u njoj zabranili slavljenje sv. Mise. Zbog zabrane slavljenja sv. Mise i njezinog lošega stanja s vremenom je nestala. Na tom mjestu i danas se nalazi križ, koji podsjeća stanovnike Jakšića na njihovu povijest i postojanje kršćanstva na ovom tlu. Tako čuva uspomenu na stara i prošla vremena.

Barokna crkva sv. Barbare

Osnovana je uredbom od 29. travnja 1789. godine. Njoj su pripojeni i Njemački [Eminovci](#), koji su po prijedlogu komisije trebali ostati u požeškoj župi. Župa Jakšić smještena je u ravnom i plodnom Požeškom polju, a na brežuljkastoj uzvisini. Sjedište župe nalazi se na državnoj cesti [Požega-Našice](#) i udaljeno je od Požege 7 km.

Od osnutka župe [1789.](#) godine do danas, župi su pripadala sljedeća sela: [Bertelovci](#), [Eminovci](#), [Rajsavac](#), [Tekić](#) i [Treštanovci](#), kasnije [Radnovac](#) i [Svetinja](#). U crkvenom pogledu ovaj kraj u kasnom srednjem vijeku pripada [Požeškom arhiđakonatu](#), u [Pečujskoj biskupiji](#). Nakon oslobođenja od [Turaka](#) pripao je ovaj kraj 1703. godine [Zagrebačkoj biskupiji](#). Župa Jakšić pripada [Požeškom dekanatu](#) koji ima 18 župa. Od osnutka župe upravno pripada pod [Zagrebačku biskupiju](#) do 1997. g., kada je za ovo područje utemeljena nova biskupija sa sjedištem u [Požegi](#).

Arheološka nalazišta

[Arheološko nalazište Gradina Tekić](#) jedino je razdoblje antike na ovome području. Ondje su pomoću slučajnih nalaza prilikom obrade zemlje, kao i sustavnim istraživanjima, otkriveni dijelovi velikoga kasnoantičkoga rimskog groblja i naselja iz razdoblja od 2. do 4. st. Ostatci grobnica, popločenja i grobne kapele, nadgrobni spomenici, kao i bogati i raznovrsni grobni prilozi u obliku rimskoga stakla, novca, alata, nakita i keramike, svjedoci su jednoga vremena. Na ovome se području, po svemu sudeći, ništa nije gradilo nakon odlaska Rimljana pa su rimski ostatci izvrsno prirodno konzervirani. Uz 125 grobova pronađeni su građevinski ostatci različitih zgrada, vodovoda, termi, dijelovi podnoga mozaika, freske. Moguće je da je baš ovdje bilo smješteno veliko rimsko naselje Incerum.

[Arheološko nalazište Čaire](#) smješteno je na uzvisini sjeverozapadno od sela Jakšić, okruženo potocima Vetovka i Glogovac. Iskopom kanala 1933. i 1980. god. na površinu je dospio arheološki materijal lasinjske kulture. Arheološkim istraživanjima utvrđeno je naseljavanje od kasnog neolitika do srednjeg brončanog doba. Naselje lasinjske kulture ilustriraju keramičke posude i žlice, glineni idoli, privjesci i utezi, model sjekire, te kameni alat. Keramika pripada najljepšim primjercima barokne faze lasinjske kulture u Požeškoj kotlini. S obzirom na brojne površinske nalaze srednjovjekovne keramike, evidentno je da su pogodnosti ovog položaja prepoznate i u srednjem vijeku.

[Arheološko nalazište Sastavke](#) kod Jakšića pripada rijetkim naseljima mlađeg željeznog doba u Požeškoj kotlini koja su barem djelomično istražena. Ono je izvor dragocjenih podataka o prijelomnom proto-povijesnom razdoblju, koje je u međuriječju Save, Drave i Dunava obilježila kasna latenska kultura, dok potencijalni novi nalazi iz kasnog srednjeg vijeka otvaraju mogućnost uvida u još jedno arheološki nedovoljno poznato razdoblje u povijesti Slavonije.

2.5. Gospodarstvo

2.5.1. Gospodarske značajke područja Općine Jakšić

Gospodarsku osnovu Općine predstavlja u prvom redu poljoprivreda i šumarstvo. Na području općine Jakšić nema velikih industrijskih pogona već gospodarsku strukturu čine mali i srednji poduzetnici i nekoliko manjih gospodarsko-obrtničkih pogona koji su važni gospodarski potencijal općine Jakšić. Međutim nudi se i razvoj turizma (lovni, ribolovni, seoski, eko, itd.).

Općina Jakšić raspolaže brojnim i značajnim prirodnim potencijalima koji su, uglavnom, i značajni gospodarski potencijali. Takvu raznolikost prirodnih potencijala zahvaljuje i svom položaju u nizinskom djelu, u samom središtu Požeške kotline, omeđene planinskim vijencima Požeške gore, Psunja, Papuka, Krndije i Dilj gore.

Obrtništvo

Značaj obrtništva je u činjenici da omogućava samozapošljavanje i zapošljavanje nezanimarivom dijelu radne snage te pruža egzistenciju mnogima izvan velikih urbanih sredina, a isto tako čini lakšim i ugodnijim život stanovništva ruralnih područja i manjih urbanih središta. Specifične vrste obrta, kao što su tradicijski i umjetnički obrti, jamče opstanak tradicije i očuvanje nacionalnog identiteta te nadopunjuju turističku ponudu unikatnim proizvodima i originalnim uslugama.

Obrti mogu biti važna podrška velikim gospodarskim subjektima, osobito u djelatnosti prerađivačke industrije. Oni im mogu izrađivati proizvode koji zahtijevaju manje serije, ali i mnogo ljudskog rada i umijeća, te im pružati specifične usluge. Prema podacima baze podataka Obrtnog registra na području općine Jakšić aktivan je 51 obrt.³

Gospodarska zona Jakšić

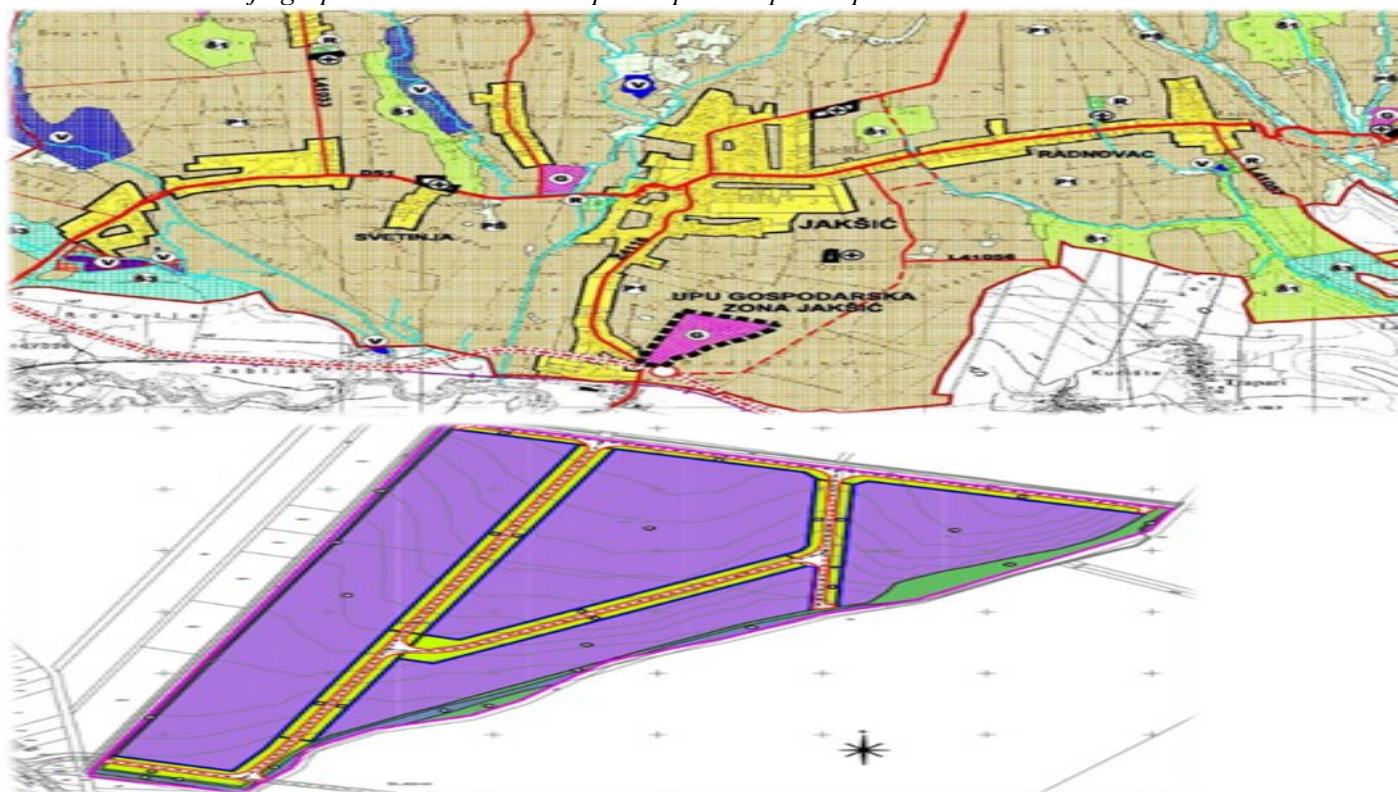
Svrha osnivanja gospodarske zone je osiguranje dugoročnih uvjeta za razvoj obrtništva, mikro, malog i srednjeg poduzetništva, dugoročno smanjivanje nezaposlenosti, te otvaranje novih radnih mjesta, poticanje suradnje u realizaciji konkretnih razvojnih projekata između poduzetnika i obrtnika unutar zone te stimuliranje rasta i razvoja poduzetnika i obrtnika, posebice u pogledu razvijanja novih proizvoda i primjene novih tehnologija.

Prostorno planskom dokumentacijom određuju se karakteristike vezane za urbanističko planiranje, komunalnu i energetska infrastrukturu, promet i druge djelatnosti na način da se primarno vodi briga o što kvalitetnijim i efikasnijem okruženju koje je podređeno razvoju poduzetničke infrastrukture.

Gospodarska zona Jakšić nalazi se u jugoistočnom dijelu naselja Jakšić na k. č. br. 1876/2, 1876/9, 1876/15, 1876/16, 1876/4, 1876/5, 1876/1, 1876/8, 1876/11, 1876/8, 1876/14, 1876/7, 1873/2, 1875/1, 1876/10, 1873/1, 1878/2 k.o. Jakšić.

³ <https://pretrazivac-obrta.gov.hr/pretraga.htm>

Slika 8. Lokacija gospodarske zone Jakšić i prikaz parcela prema privremenim oznakama



Izvor: www.jaksic.hr

Ekonomski razvoj i socijalno gospodarska struktura

U skladu sa Zakonom o regionalnom razvoju Republike Hrvatske (Narodne novine, br. 147/14,123/17 i 118/18), Ministarstvo regionalnoga razvoja i fondova Europske unije provodi postupak ocjenjivanja i razvrstavanja svih jedinica lokalne i područne (regionalne) samouprave u Republici Hrvatskoj prema indeksu razvijenosti.

Po donošenju izmjena i dopuna Zakonom o regionalnom razvoju Republike Hrvatske, a slijedom izrađenoga novoga modela izračuna indeksa razvijenosti, donesena je nova Uredba o indeksu razvijenosti (Narodne novine, br. 131/17). Uredba utvrđuje pokazatelje za izračun indeksa razvijenosti, njihov izračun i izvore podataka te način izračuna indeksa razvijenosti.

U skladu s Uredbom, za izračun indeksa razvijenosti koriste se slijedeći pokazatelji:

1. prosječni dohodak po stanovniku
2. prosječni izvorni prihodi po stanovniku
3. prosječna stopa nezaposlenosti
4. opće kretanje stanovništva
5. stupanj obrazovanosti stanovništva (tercijarno obrazovanje)
6. indeks starenja.

Jedinice područne (regionalne) samouprave razvrstavaju se u četiri skupine:

- u I. skupinu jedinica područne (regionalne) samouprave koje se prema vrijednosti indeksa nalaze u drugoj polovini ispodprosječno rangiranih jedinica područne (regionalne) samouprave
- u II. skupinu jedinica područne (regionalne) samouprave koje se prema vrijednosti indeksa nalaze u prvoj polovini ispodprosječno rangiranih jedinica područne (regionalne) samouprave
- u III. skupinu jedinica područne (regionalne) samouprave koje se prema vrijednosti indeksa nalaze u drugoj polovini iznadprosječno rangiranih jedinica područne (regionalne) samouprave
- u IV. skupinu jedinica područne (regionalne) samouprave koje se prema vrijednosti indeksa nalaze u prvoj polovini iznadprosječno rangiranih jedinica područne (regionalne) samouprave.

Jedinice lokalne samouprave razvrstavaju se u osam skupina:

- u I. skupinu jedinica lokalne samouprave koje se prema vrijednosti indeksa nalaze u zadnjoj četvrtini ispodprosječno rangiranih jedinica lokalne samouprave
- u II. skupinu jedinica lokalne samouprave koje se prema vrijednosti indeksa nalaze u trećoj četvrtini ispodprosječno rangiranih jedinica lokalne samouprave
- u III. skupinu jedinica lokalne samouprave koje se prema vrijednosti indeksa nalaze u drugoj četvrtini ispodprosječno rangiranih jedinica lokalne samouprave
- u IV. skupinu jedinica lokalne samouprave koje se prema vrijednosti indeksa nalaze u prvoj četvrtini ispodprosječno rangiranih jedinica lokalne samouprave
- u V. skupinu jedinica lokalne samouprave koje se prema vrijednosti indeksa nalaze u zadnjoj četvrtini iznadprosječno rangiranih jedinica lokalne samouprave
- u VI. skupinu jedinica lokalne samouprave koje se prema vrijednosti indeksa nalaze u trećoj četvrtini iznadprosječno rangiranih jedinica lokalne samouprave
- u VII. skupinu jedinica lokalne samouprave koje se prema vrijednosti indeksa nalaze u drugoj četvrtini iznadprosječno rangiranih jedinica lokalne samouprave
- u VIII. skupinu jedinica lokalne samouprave koje se prema vrijednosti indeksa nalaze u prvoj četvrtini iznadprosječno rangiranih jedinica lokalne samouprave.

Zakonom o regionalnom razvoju Republike Hrvatske („Narodne novine“ broj 147/14, 123/17 i 118/18) i Odlukom o razvrstavanju jedinica lokalne i područne (regionalne) samouprave prema stupnju razvijenosti („Narodne novine“ broj 132/17) Požeško-slavonska županija je uvrštena u II. skupinu jedinica područne (regionalne) samouprave, a Općina Jakšić u IV. skupinu jedinica lokalne samouprave. Indeks razvijenosti Požeško-slavonske županije iznosi 93,947, a indeks razvijenosti Općine Jakšić 98,016.

Tablica 11. Pokazatelji razvijenosti Općine Jakšić

OPĆINA	Vrijednosti osnovnih pokazatelja	Općina Jakšić	
		Prosječni dohodak po stanovniku	19.624,79
		Prosječni izvorni prihodi po stanovniku	822,89
		Prosječna stopa nezaposlenosti	0,1725
Opće kretanje stanovništva (2016./2006.)		89,90	

JAKŠIĆ		Indeks starenja (2011.)	77,40
		Stupanj obrazovanja (VSS, 20-65) (2011.)	0,1215
	Vrijednosti standardiziranih pokazatelja	Prosječni dohodak po stanovniku	92,61
		Prosječni izvorni prihodi po stanovniku	92,08
		Prosječna stopa nezaposlenosti	100,59
		Opće kretanje stanovništva (2016./2006.)	97,42
		Indeks starenja (2011.)	107,59
		Stupanj obrazovanja (VSS, 20-65) (2011.)	99,48
	Indeks razvijenosti i razvojna skupina	Indeks razvijenosti	98,016
		Razvojna skupina	4.

Izvor: MRRFEU, Vrijednosti indeksa razvijenosti i pokazatelja za izračun indeksa razvijenosti prema novom modelu izračuna na lokalnoj razini (razdoblje 2014.-2016.)

Tržište rada

Tablica 12. Broj zaposlenih u pravnim osobama za područje Općine Jakšić

<i>Zaposleni u pravnim osobama, stanje 31. ožujka</i>				
<i>Općina Jakšić</i>	<i>2016.</i>	<i>2017.</i>	<i>2018.</i>	<i>2019.</i>
	121	114	115	126

Izvor: www.dzs.hr

Broj zaposlenih u pravnim osobama za područje Općine Jakšić sa stanjem 31. ožujka 2019. iznosio je 126 osoba, a od toga 60 žena. Broj zaposlenih u pravnim osobama 2019. godine u odnosu na prethodnu godinu je povećan za 9,57%.

Tablica 13. Zaposleni u pravnim osobama za područje Općine Jakšić prema nk-d-u, stanje 31. ožujka 2019.

Djelatnost prema NKD-u	Broj zaposlenih
Poljoprivreda, šumarstvo i ribarstvo	-
Rudarstvo i vađenje	-
Prerađivačka industrija	2
Opskrba električnom energijom, plinom, parom i klimatizacija	-
Opskrba vodom; uklanjanje otpadnih voda; gospodarenje otpadom te djelatnosti sanacije okoliša	-
Građevinarstvo	45
Trgovina na veliko i malo, popravak motornih vozila i motocikala	3
Prijevoz i skladištenje	6
Djelatnost pružanja smještaja te priprema i usluživanje hrana	3
Informacije i komunikacije	-
Financijske djelatnosti i djelatnosti osiguranja	-
Poslovanje nekretninama	-
Stručne, znanstvene i tehničke djelatnosti	-
Administrativne i pomoćne uslužne djelatnosti	-
Javna uprava i obrana; obvezno socijalno osiguranje	4
Obrazovanje	61
Djelatnosti zdravstvene zaštite i socijalne skrbi	1
Umjetnosti, zabava i rekreacija	1

Ostale uslužne djelatnosti	-
Ukupno	126

Izvor: www.dzs.hr

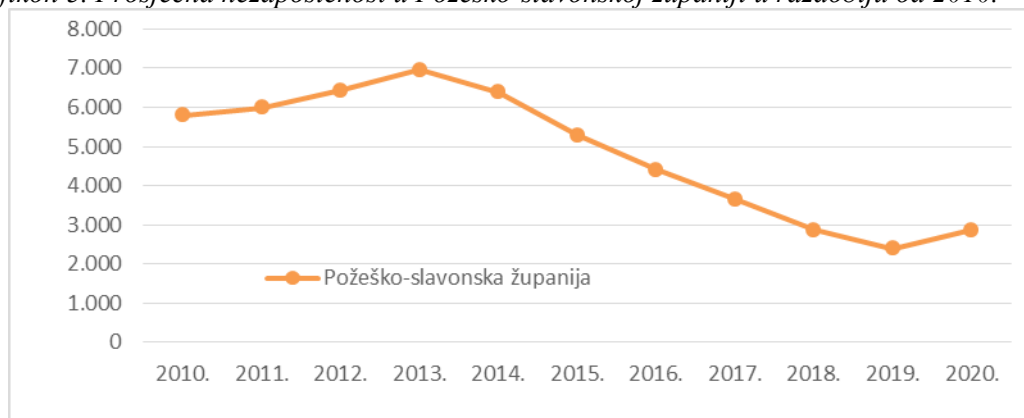
Najveći broj zaposlenih je u područjima djelatnosti: Obrazovanje (48,41%) i Građevinarstvo (35,71%).

Tablica 14. Prosječna nezaposlenost u Požeško-slavonskoj županiji i Općini Jakšić u razdoblju od 2010. – 2020. godine

	2010.	2011.	2012.	2013.	2014.	2015.	2016.	2017.	2018.	2019.	2020.
Požeško-slavonska županija	5.795	5.996	6.435	6.953	6.375	5.287	4.411	3.646	2.873	2.389	2.872
Općina Jakšić	337	339	334	335	305	254	213	163	119	100	145

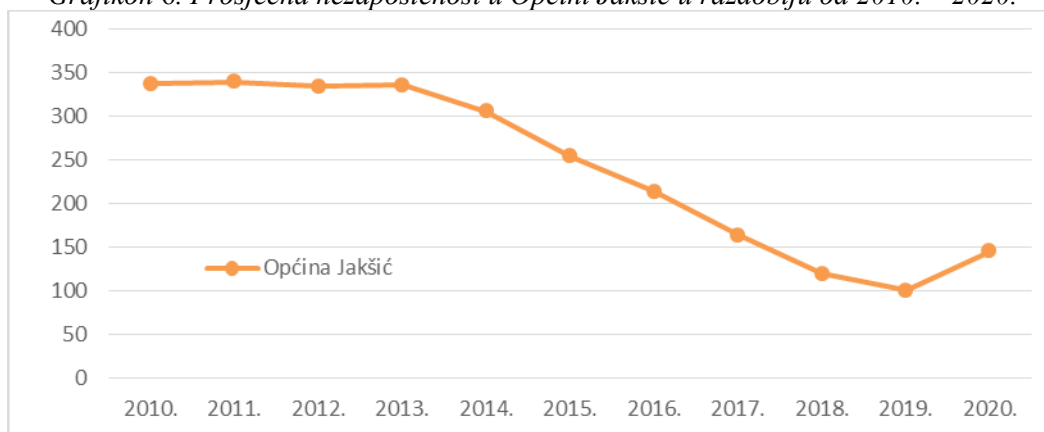
Izvor: Hrvatski zavod za zapošljavanje-Statistika on-line-Registrirana nezaposlenost

Grafikon 5. Prosječna nezaposlenost u Požeško-slavonskoj županiji u razdoblju od 2010. – 2020.



Izvor: Hrvatski zavod za zapošljavanje-Statistika on-line-Registrirana nezaposlenost

Grafikon 6. Prosječna nezaposlenost u Općini Jakšić u razdoblju od 2010. – 2020.



Izvor: Hrvatski zavod za zapošljavanje-Statistika on-line-Registrirana nezaposlenost

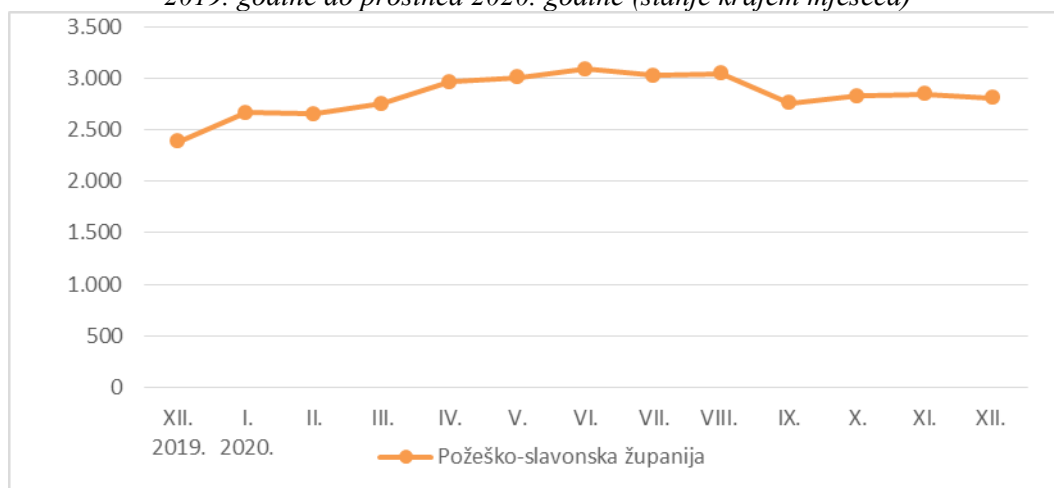
Tablica 15. Nezaposlenost u RH, Požeško-slavonskoj županiji i Općini Jakšić u razdoblju od prosinca 2019. godine do prosinca 2020. godine (stanje krajem mjeseca)

Nezaposlenost	RH	Požeško-slavonska županija		Općina Jakšić	
	broj	broj	udio u nezaposlenosti RH (%)	broj	udio u nezaposlenosti Županije (%)
Prosinac 2019.	131.753	2.389	1,81	113	4,73

Siječanj 2020.	139.924	2.668	1,91	124	4,65
Veljača 2020.	137.977	2.653	1,92	123	4,64
Ožujak 2020.	143.461	2.756	1,92	125	4,54
Travanj 2020.	159.234	2.964	1,86	142	4,79
Svibanj 2020.	157.839	3.013	1,91	137	4,55
Lipanj 2020.	150.651	3.090	2,05	158	5,11
Srpanj 2020.	151.433	3.031	2,00	168	5,54
Kolovoz 2020.	151.368	3.050	2,01	170	5,57
Rujan 2020.	147.434	2.759	1,87	141	5,11
Listopad 2020.	154.168	2.827	1,83	157	5,55
Studeni 2020.	156.550	2.845	1,82	158	5,55
Prosinac 2020.	159.845	2.812	1,76	139	4,94

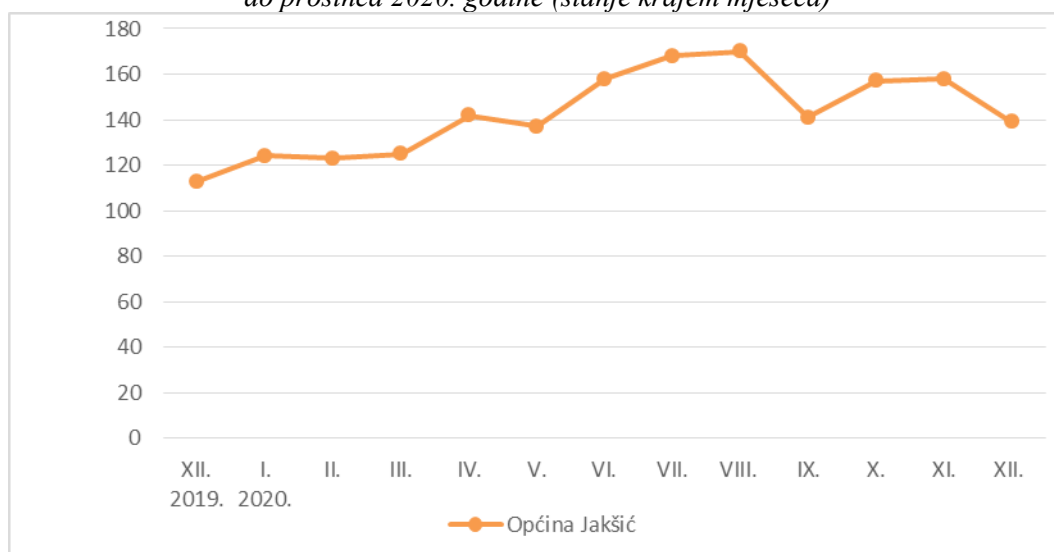
Izvor: Hrvatski zavod za zapošljavanje-Statistika on-line-Registrirana nezaposlenost

Grafikon 7. Kretanje broja nezaposlenih osoba Požeško-slavonske županije po mjesecima od prosinca 2019. godine do prosinca 2020. godine (stanje krajem mjeseca)



Izvor: Hrvatski zavod za zapošljavanje-Statistika on-line-Registrirana nezaposlenost

Grafikon 8. Kretanje broja nezaposlenih osoba Općine Jakšić po mjesecima od prosinca 2019. godine do prosinca 2020. godine (stanje krajem mjeseca)



Izvor: Hrvatski zavod za zapošljavanje-Statistika on-line-Registrirana nezaposlenost

Prema podacima za prosinac 2020. godine u Požeško-slavonskoj županiji je bilo 2.812 registriranih nezaposlenih osoba, čime je Općina Jakšić sa registrirane 139 osobe imala udio od 4,94% u ukupnoj nezaposlenosti Požeško-slavonske županije. Uspoređujući broj registriranih nezaposlenih osoba u prosincu 2019. sa podacima iz prosinca 2020. godine uočava se tendencija povećanja broja registriranih nezaposlenih osoba, kako na području Požeško-slavonske županije, tako i na području Općine Jakšić.

U obrazovnoj strukturi registriranih nezaposlenih osoba u 2020. godini na području Općine Jakšić najbrojnije su bile osobe sa završenom srednjom školom (107 osoba ili 73,29%), potom osobe sa završenom osnovnom školom (17 osoba ili 11,64%), te osobe sa završenim prvim stupnjem fakulteta, stručnim studijem i višom školom (13 osoba ili 8,90%), a što je prikazano i u slijedećoj tablici i grafikonu.

Tablica 16. Pregled broja registriranih nezaposlenih osoba Požeško-slavonske županije i Općine Jakšić prema razini obrazovanja u 2020. godini

Razina obrazovanja	2020. godina
Požeško-slavonska županija - ukupno	2.872
(0) Bez škole i nezavršena osnovna škola	183
(1) Završena osnovna škola	509
(2) Srednja škola	1.858
(3) Prvi stupanj fakulteta, stručni studij i viša škola	181
(4) Fakultet, akademija, magisterij, doktorat	142
Općina Jakšić - ukupno	146
(0) Bez škole i nezavršena osnovna škola	3
(1) Završena osnovna škola	17
(2) Srednja škola	107
(3) Prvi stupanj fakulteta, stručni studij i viša škola	13
(4) Fakultet, akademija, magisterij, doktorat	6

Izvor: Hrvatski zavod za zapošljavanje-Statistika on-line-Registrirana nezaposlenost

Grafikon 9. Registrirane nezaposlene osobe na području Općine Jakšić prema razini obrazovanja u 2020. godini



Izvor: Hrvatski zavod za zapošljavanje-Statistika on-line-Registrirana nezaposlenost

2.5.2. Turizam

Područje općine Jakšić dio je kontinentalnog turističkog prostora Požeško-slavonske županije i Republike Hrvatske, koje ima sve preduvjete da u budućem gospodarskom, a time i turističkom razvoju zabilježi značajniji pomak i ostvari jači razvitak, u odnosu na sadašnje stanje.⁴

Turizam kao gospodarska grana treba biti važan faktor u razvoju Općine, koji je u današnje vrijeme slabo razvijen. Premda je općina Jakšić najmanja u odnosu na ostale općine i gradove u sastavu Požeško-slavonske županije i na njenom području se pruža mogućnosti obilazaka ovoga područja. Prirodne ljepote slavonskih polja, šuma, upoznavanja njegovih prirodnih osobitosti (flora, fauna), mogućnosti različitih oblika rekreacije (šetnje, izleti), te bogata kulturno-povijesna baština ubuduće je potrebno značajnije uključiti u turističku valorizaciju.

Na području općine Jakšić postoji mogućnost razvijanja izletničkog, ribolovnog i lovnog turizma (uređena šuma Eminovački lug, uređeni ribnjaci, županijsko lovište br. XI "Jakšić" – bogato sitnom, pernatom i krupnom divljači). Turističku ponudu ovog područja upotpunjava i smotra folklor pod nazivom "Pjesmom u jesen" koja okuplja određeni broj folklornih skupinaka i posjetitelja. Obogaćivanje turističke ponude nudi i obilazak povijesnog lokaliteta kod naselja Tekić – arheološki lokalitet Čaire kao i drugi povijesni lokaliteti na sveukupnom području Općine.

2.5.3. Poljoprivreda

Poljoprivrednim zemljištem, u smislu Zakona o poljoprivrednom zemljištu smatraju se poljoprivredne površine koje su po načinu uporabe u katastru opisane kao: oranice, vrtovi, livade, pašnjaci, voćnjaci, maslinici, vinogradi, ribnjaci, trstici i močvare, kao i drugo zemljište koje se može privesti poljoprivrednoj proizvodnji.

Poljoprivredno zemljište kao obnovljiv prirodni resurs zauzima značajan udio općinskog teritorija. Budući da na prostoru Općine prevladavaju tla visoke plodnosti, kao osnovni cilj se ističe potreba očuvanja poljoprivrednog posjeda, kao i očuvanje i korištenje poljoprivrednog zemljišta za potrebe osnovne namjene-poljoprivreda, kroz usklađenost interesa svih korisnika toga resursa.

Poljoprivredna zemljišta je potrebno staviti u funkciju, odnosno utvrditi postoji li mogućnost davanja istog u zakup. Isto tako, za sva ostala zemljišta (naslijeđena, sumnjiva i sporna, zemljišta s upisanim teretima) je potrebno utvrditi činjenično stanje i pokrenuti odgovarajuće postupke za rješenje.

Poljoprivredna djelatnost je značajna djelatnost zbog povoljne klime i nizinsko-brežuljkastog prostora, a koji omogućavaju visoke urode, posebno žitarica, industrijskog i aromatičnog bilja, uljarica, povrća, voća i grožđa. Od ukupno raspoloživog poljoprivrednog zemljišta, ARKOD sustavom obuhvaćeno je 2.892,04 ha poljoprivrednog zemljišta, koje je prikazano u sljedećoj tablici.

⁴ Prostorni plan uređenja Općine Jakšić

Tablica 17. Prikaz broja i površine ARKOD parcela prema vrsti uporabe poljoprivrednog zemljišta na području Općine Jakšić 31.12.2020.

Vrsta uporabe poljoprivredne površine	Površina parcela (ha)	Broj parcela
Oranica	2.667,88	2.165
Staklenik na oranici	0,54	13
Livada	74,53	193
Pašnjak	3,22	7
Vinogradi	0,03	1
Voćnjak	144,23	208
Rasadnik	0,15	1
Mješoviti višegodišnji nasadi	0,08	1
Ostale vrste uporabe zemljišta	0,87	2
Privremeno neodržavana parcela	0,51	4
UKUPNO	2.892,04	2.595

Izvor:
za
u

Agencija
plaćanja

poljoprivredi, ribarstvu i ruralnom razvoju

Od ukupne površine poljoprivrednog zemljišta obuhvaćenog ARKOD sustavom na području Općine Jakšić najveći je udio oranica (92,25%), voćnjaka (4,99%) te livada (2,58%).

Poljoprivredno gospodarstvo čine sve proizvodne jedinice na kojima se obavlja poljoprivredna djelatnost i kojima upravlja poljoprivrednik, a koje se nalaze na području Republike Hrvatske.

Tablica 18. Broj poljoprivrednih gospodarstava prema organizacijskim oblicima na području Općine Jakšić na dan 31.12.2020. godine

Poljoprivredna gospodarstava prema organizacijskim oblicima	Broj
Obiteljsko poljoprivredno gospodarstvo (OPG)	292
Obrt	6
Samoopkrbno poljoprivredno gospodarstvo (SOPG)	17
Trgovačko društvo	4
Zadruga	2
UKUPNO	321

Izvor: Agencija za plaćanja u poljoprivredi, ribarstvu i ruralnom razvoju

Poljoprivredna proizvodnja Općine Jakšić bazira na obiteljskim poljoprivrednim gospodarstvima koji čine 90,97% ukupnog broja poljoprivrednih gospodarstava na području Općine.

Stočarstvo

Stočarska proizvodnja važna je zbog komplementarnosti s ratarskom proizvodnjom. Kapacitet stočarske proizvodnje u Općini Jakšić prikazan je u sljedećoj tablici.

Tablica 19. Brojno stanje domaćih životinja na području Općine Jakšić na dan 31.12.2020.

OPĆINA JAKŠIĆ	Brojno stanje domaćih
---------------	-----------------------

		životinja na dan 31.12.2020.
GOVED A	Broj gospodarstava	15
	Broj životinja	318
KONJI	Broj gospodarstava	10
	Broj životinja	23
SVINJE	Broj gospodarstava	159
	Broj životinja	1.943
OVCE	Broj gospodarstava	20
	Broj životinja	333
KOZE	Broj gospodarstava	5
	Broj životinja	22

Izvor: Jedinstveni registar domaćih životinja (JRDŽ), Hrvatska poljoprivredna agencija, HPA

Potencijali proizvodnje mlijeka na području Požeško-slavonske županije i Općine Jakšić mogu se vidjeti u idućoj tablici gdje se navode količine isporučenog kravljeg mlijeka i ukupan broj isporučitelja mlijeka tijekom 2020. godine.

Tablica 20. Količina isporučenog kravljeg mlijeka i ukupan broj isporučitelja mlijeka tijekom 2020. godine

Općina	Broj isporučitelja	Količina isporučenog mlijeka (kg)
Brestovac	15	797.431
Čaglin	2	739.899
Jakšić	5	554.799
Kaptol	10	886.915
Kutjevo	19	2.073.054
Lipik	12	611.420
Pakrac	15	400.940
Pleternica	10	952.235
Požega	6	727.465
Velika	10	743.511
Ukupno Požeško-slavonska županija	104	8.487.669

Izvor: Jedinstveni registar domaćih životinja (JRDŽ), Hrvatska poljoprivredna agencija, HPA

Količine isporučenog mlijeka predstavljaju ukupno proizvedene količine mlijeka u 2020. godini koje je isporučeno u mljekare. Podaci ne sadrže proizvedene količine mlijeka koje se prodaje na kućnom pragu u prerađenom ili neprerađenom obliku te količine mlijeka koje gospodarstvo koristi za osobnu potrošnju.

Na području Općine Jakšić postoji 5 isporučitelja mlijeka (4,81% od ukupnog broja isporučitelja mlijeka u županiji) koji su tijekom 2020. godine isporučili 554.799 kg mlijeka što iznosi oko 6,54% od ukupne količine isporučenog mlijeka s područja županije.

2.5.3. Šumarstvo

Na osnovu podataka Državne geodetske uprave, područni ured za katastar Požega, šume na području općine Jakšić zauzimaju 408,50 ha, što čini 9,34 % ukupnog teritorija Općine. U odnosu na udio šuma na prostoru Županije, koji iznosi 45,26 %, to znači da je općina Jakšić po udjelu šuma, znatno ispod prosjeka Županije i prosjeka Države, koji iznosi 36 %.

Prema navedenim podacima Državne geodetske uprave, područni ured za katastar Požega od ukupnih površina šuma na području Općine, šume su najvećim dijelom u državnom vlasništvu 264,92 ha, odnosno 64,85 %, a 143,58 ha je u privatnom vlasništvu, što čini 35,15 % udjela šuma.

Na području općine Jakšić nalaze se dva lovišta. Lovišta br. XI "Jakšić" i lovište br. IX "Požega II". Lovište broj XI – Jakšić, prostire se najvećim dijelom (43 %) na području općine Jakšić, dijelom na područja općine Kaptol, grada Kutjevo te područjem grada Pleternice. Lovište je namijenjeno uzgoju zdrave, otporne i normalne razvijene divljači, prvenstveno za zadovoljenje vlastitih potreba kao i unapređenja prirodnih staništa divljači. U lovištu je izgrađeno 25 visokih čeka, 29 kukuruzana za prehranu divljači i 62 solišta.

LD "Seljak" Jakšić na osnovu Lovno-gospodarske osnove upravlja navedenim lovištem raspolaže prihvatilištem pernate divljači (fazan) površine 1200 m² koja se uzgaja za vlastite potrebe. U sklopu fazanerije izgrađena je lovačka kuća s pratećim prostorijama (kuhinja, ostava, kancelarija, nadstrešnica i alatnica), a priključena je na električnu i vodovodnu mrežu te gradski zemni plin.

2.6. Društvene djelatnosti

Jedna od temeljnih funkcija jedinica lokalne i regionalne samouprave, pa tako i Općine Jakšić je zadovoljavanje javnih potreba u društvenim djelatnostima. Za izvršenje ove obveze u proračunu Općine se osiguravaju potrebna financijska sredstva, a temeljem programa javnih potreba koji se utvrđuju svake godine.

2.6.1. Odgoj i obrazovanje

Predškolski odgoj

Predškolski odgoj obuhvaća programe odgoja, obrazovanja, zdravstvene zaštite, prehrane i socijalne skrbi koji se ostvaruju u dječjim vrtićima sukladno zakonu. Predškolski odgoj ostvaruje se u skladu s razvojnim osobinama i potrebama djece te socijalnim, kulturnim, vjerskim i drugim potrebama obitelji.

Ustanova obavlja svoju djelatnost na jednoj lokaciji, odnosno u objektu vrtića na adresi Ulica Stjepana Radića 1, 34 308 Jakšić koji je sagrađen 2016. godine. Osnivač dječjeg vrtića Jakšić je Općina Jakšić.

Djelatnost dječjeg vrtića Jakšić je njega, odgoj, obrazovanje i zaštita djece predškolske dobi od navršene prve godine života do polaska u školu.

U vrtiću je zaposleno 6 odgojiteljica, 2 odgojiteljice pripravnice, 1 kuharica, 1 pomoćnik djelatnik u jaslicama, 2 spremačice i 1 domar/ekonom/čistač.

Upisi u vrtić provode se do kraja srpnja te se nakon toga objavljuje popis upisanih. Neprimljena djeca mogu se upisivati tijekom pedagoške godine ukoliko postoji slobodno mjesto u dječjem vrtiću.

Kapacitet Vrtića je 90 djece raspoređenih u jednu jasličku i tri vrtićke skupine.

- Mješovita jaslička skupina; 14 djece u dobi od 1 - 3 godine,
- Mješovita vrtićka skupina; 23 djece u dobi od 3 - 4 godina,
- Mješovita vrtićka skupina; 26 djece u dobi od 4 - 5 godina,
- Mješovita vrtićka skupina; 27 djece u dobi od 5 - 7 godina.

Slika 9. Dječji vrtić „Jakšić“



Izvor: www.dv-jaksic.hr

Osnovno obrazovanje

Na području općine Jakšić djeluje jedna matične osnovna škola i to Osnovna škola "Mladost" u Jakšiću i pet područnih škola: PO Cerovac, PO Rajsavac, PO Tekić, PO Trapari i PO Treštanovci.

Školsko područje OŠ „Mladost“ Jakšić nalazi se u središtu Požeške kotline i pokriva naselja općine Jakšić, a to su: Jakšić, Eminovci, Svetinja, Treštanovci, Tekić, Bertelovci, Radnovac, Rajsavac, Cerovac i Granje. Sela Trapari i Novoselci pripadaju gradu Pletternica.

Osnovna škola u Jakšiću prvi se puta spominje u Spomenici škole koja se vodi od 1883. godine. Područna škola Treštanovci u cijelosti je obnovljena kroz energetska obnovu 2016. godine. Područna škola Tekić i područna škola Cerovac energetska su obnovljena 2017. godine. Područne škole u Rajsavcu i Traparima energetska su obnovljena 2018. godine. Na svih pet područnih škola odlični su uvjeti za rad, učenici imaju osiguran brzi internet te postoje svi uvjeti za nesmetani rad učitelja i boravak učenika u školi. Matična škola u Jakšiću energetska je obnovljena 2020. godine.

Danas u matičnoj školi ima 13 učionica od kojih je jedna specijalizirana učionica. Škola još ima športsku dvoranu, športsko igralište, školsku knjižnicu te školsku kuhinju.

Slika 10. Osnovna škola "Mladost" Jakšić



Izvor: www.os-mladost-jaksic.skole.hr

Školska športska dvorana otvorena je 2009. godine tako da se većina nastave tjelesne i zdravstvene kulture izvodi u dvorani, a povremeno i na vanjskom športskom igralištu.

Nastavu u matičnoj školi i područnim školama trenutno pohađa sveukupno 296 učenika raspoređeno u 5 razrednih odjela razredne nastave i 8 razrednih odjela predmetne nastave. Područne škole pohađa sveukupno 43 učenika raspoređenih u 7 razrednih odjela razredne nastave.

Srednjoškolsko i visoko obrazovanje

Ustanove srednjoškolskog i visokog obrazovanja ne postoje na području Općine Jakšić pa osobe srednjoškolsko obrazovanje, kao i ako se odluče za visoko obrazovanje stječu u mjestima van Općine, drugim većim županijskim središtima ili pak izvan same Županije.

2.6.2. Zdravstvo i socijalna skrb

Zdravstvo

U sastavu Doma zdravlja Požeško-slavonske županije na području Općine Jakšić djeluju sljedeće službe:

- ordinacija opće medicine, te
- stomatološka ordinacija.

Socijalna skrb

Centar za socijalnu skrb Požega kao javna ustanova, mjesno je nadležan za područje tri grada: Požega, Pleternica i Kutjevo, te pet općina: Brestovac, Čaglin, Jakšić, Kaptol i Jakšić.

Program „Pomoć u kući“ i „Dnevni boravak“ je općina Jakšić zajedno s Požeško-slavonskom županijom i Općinom Brestovac provodila u razdoblju od 2010.-2013. godine i bilo je ukupno oko 200 korisnika, a s područja same općine je bilo 50 korisnika. Trenutno (i već preko 3 godine) u suradnji s Hrvatskim zavodom za zapošljavanje Općina Jakšić provodi Program javnih radova “ Pomoć u kući”, gdje se zapošljava od 8-10 dugotrajni nezaposlenih, a oni skrbe od 58-60 korisnika.

Slika 11. Dom za starije i nemoćne osobe „Kap veselja“ Eminovci



Izvor: www.pozeska-kronika.hr

Programom socijalne zaštite Općine Jakšić utvrđuju se prava korisnika na oblike pomoći iz djelatnosti socijalne skrbi koju osigurava Općina Jakšić iz svog Proračuna.

Javne potrebe u socijalnoj skrbi za koje se sredstva osiguravaju u Proračunu Općine Jakšić su prava na pomoći iz socijalne skrbi za podmirenje osnovnih životnih potreba socijalno ugroženih, nemoćnih i drugih osoba koje one same ili uz pomoć članova obitelji ne mogu zadovoljiti zbog nepovoljnih osobnih, gospodarskih, socijalnih i drugih okolnosti te donacije humanitarnim udrugama-Gradskom društvu Crvenog križa, naknada za novorođenčad.

Oblici pomoći programa Socijalne zaštite Općine Jakšić su:

- skrb o socijalno ugroženim osobama,
- potpora humanitarnim udrugama – Crveni križ,
- pomoć u slučaju nepogoda, te
- naknada za novorođenčad.

2.6.3. Civilno društvo

Na području općine Jakšić djeluje značajan broj Udruga, koje djeluju u različitim područjima društvenog života: sporta, kulture, rekreacije, očuvanja baštine, očuvanja i valoriziranja poljoprivrednih površina itd. Po evidenciji iz Registra udruga Republike Hrvatske, na području općine Jakšić aktivne su 23 udruge.

Tablica 21. Udruge civilnog društva na području Općine Jakšić

R.b.	Naziv udruge
1.	Lovačko društvo za uzgoj, zaštitu i lov divljači „SELJAK“ Jakšić
2.	OKRET – UDRUGA ZA OČUVANJE, RAZVOJ, ZAŠTITU I REVITALIZACIJU SELA
3.	STROJNI PRSTEN SIMENTALAC
4.	Udruga mladih sela Tekić

5.	PAINTBALL TEAM EMINOVCI
6.	Hrvatsko kulturno umjetničko društvo „SLAVONIJA“ Jakšić
7.	Matica slovačka – Matica slovenska „Kukučin-Kuntarić“ Jakšić
8.	UDRUGA VOČARA POŽEŠKO-SLAVONSKE ŽUPANIJE – VIŠNJA POŽEŠTINE
9.	ŠPORTSKO RIBOLOVNO DRUŠTVO „SLAVONAC“ JAKŠIĆ
10.	„Glazba Jakšić“
11.	Nogometni klub „Eminovci“ Eminovci
12.	MATICA UMIROVLJENIKA OPĆINE JAKŠIĆ
13.	Dobrovoljno vatrogasno društvo Jakšić
14.	Udruga poljopivrednika Požeško-slavonske županije „Ledina“
15.	FILMSKA UDRUGA „VIVID CINEMA“
16.	Športsko ribolovna udruga „ŠARAN“
17.	Udruga bivših radnika ETA
18.	Nogometni klub „DINAMO“ Rajsavac
19.	Športsko ribolovno društvo „ZELENA LAGUNA“ RAJSAVAC
20.	NOGOMETNI KLUB „JAKŠIĆ“ Jakšić
21.	Karate-Do klub Jakšić
22.	UDRUGA VOČARA I PČELARA OPĆINE JAKŠIĆ
23.	MALONOGOMETNI KLUB „Jakšić“

Izvor: www.registri.uprava.hr

Svojim djelovanjem u pripadajućim područjima, udruge civilnog društva doprinose razvoju cjelokupne kvalitete života svih stanovnika općine.

3. SWOT ANALIZA

SWOT analiza je sredstvo koje pomaže prepoznati, otkriti i utvrditi ključne čimbenike razvoja, potencijale za razvoj, kao i ograničenja u razvoju, u ovom slučaju razvoju Općine Jakšić. Sukladno SWOT (Strengths, Weaknesses, Opportunities, Threats) analizi identificirane su sljedeće snage, slabosti, prilike i prijetnje, a koje se odnose na Općinu Jakšić.

3.1. SWOT- Položaj, resursi i infrastruktura

Snage	Slabosti
Položaj, resursi i infrastruktura	
<ul style="list-style-type: none"> ✓ Bogati prirodni resursi (zaliha pitke vode, kvalitetno tlo-plodno zemljište) ✓ Dobra prometna povezanost s gradovima u okruženju ✓ U značajnoj mjeri razvijena komunalna infrastruktura na području općine (ceste, rasvjeta, kanalizacija, vodovod, ...) ✓ Povoljna klima za uzgoj ratarskih kultura, voćastvo i vinogradarstvo ✓ Potencijal za razvoj posebnih oblika turizma (ruralni, aktivni, gastro, lovni, ribolovni) ✓ Izgrađeno reciklažno dvorište ✓ Izrađena prostorno planska dokumentacija ✓ Jedinstvena kulturno-povijesna baština 	<ul style="list-style-type: none"> ✓ Izoliran geoprometni položaj ✓ Područje Općine karakterizira negativni prirodni prirast ✓ Općina Jakšić bilježi smanjenje broja stanovnika ✓ Loše demografsko stanje u pojedinim naseljima (naseljima prijeti demografsko odumiranje) ✓ Negativan migracijski saldo ✓ Starenje stanovništva i niska stopa nataliteta ✓ Stanje ruralne infrastrukture (poljski putovi i vodni kanali) koje zahtijeva uređenje ✓ Nepostojanje sustava navodnjavanja - regulacije i prevencije poplava ✓ Nedovoljno iskorišteni prirodni resursi ✓ Znatno broj neodržavanih i zapuštenih zgrada, kuća i okućnica – nepovoljan utjecaj na turizam ✓ Slaba razvijenost i prezentiranost turističke ponude
Prilike	Prijetnje
Položaj, resursi i infrastruktura	
<ul style="list-style-type: none"> ✓ Prepoznavanje važnosti cjeloživotnog učenja i obrazovanja ✓ Mogućnost korištenja sredstava iz fondova EU ✓ Provođenje natalitetnih mjera s ciljem rasta broja stanovnika i pomlađivanja populacije ✓ Razvoj turističke ponude i infrastrukture ✓ Bolja povezanost sa glavnim cestovnim pravcima u široj regiji (autocesta Zagreb – Lipovac, koridor 5c) ✓ Postojanje Strategije razvoja turizma Republike Hrvatske, kao okvira za razvoj turizma u PSŽ (selektivnih oblika turizma, razvoja suvenira, stavljanje objekata u turističku funkciju, osnivanje agencija za pružanje turističkih ponuda, ...) 	<ul style="list-style-type: none"> ✓ Nedostatak novih tehnologija ✓ Socijalna isključenost ugroženih skupina društva ✓ Daljnja neusklađenost obrazovne ponude i potražnje na tržištu rada ✓ Odlazak mladih i školovanih ljudi ✓ Ograničenja, zapreke, kašnjenje ili bilo kakvi drugi izazovi u korištenju EU fondova za regionalni/ruralni razvoj ✓ Nekontrolirana eksploatacija rudnih sirovina i zagađenje prostora ✓ Neefikasno upravljanje kulturno-povijesnom baštinom ✓ Prekomjerno i neefikasno korištenje prirodnih resursa ✓ Zapostavljanje kontinentalnog turizma ✓ Nedovoljna/nepostojeća financiranja na

✓ Uzlazni trend ruralnog turizma	području razvoja pojedinih oblika turizma
✓ Novi trendovi u turističkoj potražnji	

3.2. SWOT- Gospodarstvo

Snage	Slabosti
Gospodarstvo	
<ul style="list-style-type: none"> ✓ Broj zaposlenih u pravnim osobama na području Općine Jakšić 2019. u odnosu na 2018. godinu je povećan za 9,57% ✓ Donesen Program poticanja gospodarstva Općine Jakšić ✓ Postojanje poduzetničke infrastrukture i poslovnih prostora (potencijal za ulaganje-poslovna zona) ✓ Izgradnja i razvoj Gospodarske zone Jakšić ✓ Dobre veze i partnerstva sa susjednim općinama 	<ul style="list-style-type: none"> ✓ Nedovoljna valorizacija prirodnih i kulturnih turističkih potencijala ✓ Neaktivno stanovništvo ✓ Nedostatak poduzetničkog duha ✓ Poduzetničke barijere – niska razinanih investicija, pesimizam u poslovnom svijetu ✓ Opadanje broja aktivnih poslovnih subjekata ✓ Neorganiziran nastup poljoprivrednika na tržištu ✓ Nedostatni prerađivački i skladišni kapaciteti ✓ Nedovoljna ulaganja poljoprivrednih gospodarstava ✓ Niska profitabilnost poljoprivredne proizvodnje ✓ Usitnjenost poljoprivrednih posjeda ✓ Osiromašeno gospodarstvo (rat, privatizacija, ekonomska kriza)
Prilike	Prijetnje
Gospodarstvo	
<ul style="list-style-type: none"> ✓ Novi strani i domaći investitori ✓ EU fondovi, bespovratne potpore ✓ Ulaganja u obnovljive izvore energije ✓ Provedba aktivnosti za privlačenje investitora ✓ Suradnja između gospodarskog, javnog i obrazovnog sektora ✓ Poticanje maolg i srednjeg poduzetništva ✓ Orijentacija na poljoprivredne kulture sa više dodanih vrijednosti 	<ul style="list-style-type: none"> ✓ Česte izmjene zakona i propisa ✓ Složene zakonske procedure, sporost administracije i nedovoljna autonomija na lokalnoj razini koja bi omogućila bržu realizaciju investicija ✓ Nestabilni uvjeti poslovanja ✓ Fiskalni učinci daljnje centralizacije ✓ Globalna konkurencija u poljoprivredi i turizmu ✓ Uvoz jeftinijih poljoprivrednih proizvoda sa stranih tržišta ✓ Zapostavljanje kontinentalnog turizma ✓ Manjak kvalificiranih stručnjaka na tržištu rada ✓ Neregulirane gospodarske aktivnosti – siva ekonomija ✓ Korupcija

3.3. SWOT- Društvene djelatnosti

Snage	Slabosti
Društvene djelatnosti	
<ul style="list-style-type: none"> ✓ Njegovanje i čuvanje starih folklornih tradicija ✓ Multi-etično stanovništvo donosi bogatstvo kulturnog nasljeđa i suživota ✓ Na području Općine Jakšić djeluje socijalna ustanova - Dom za starije i nemoćne osobe „Kap veselja“ Eminovci ✓ Razvijenost civilnog društva – prisutnost udruga iz područja kulture, sporta, socijalne skrbi te ostalih udruga ✓ Postojeći kapaciteti unutar dijela organizacija civilnog društva: znanja, vještine, iskustvo, infrastruktura, informacije ✓ Financiranje programa udruga iz Proračuna Općine Jakšić ✓ Sportska infrastruktura Općine ✓ Razvijeno osnovnoškolsko obrazovanje ✓ Transparentna i otvorena javna uprava 	<ul style="list-style-type: none"> ✓ Nedovoljna osnaženost civilnog sektora u financijskom, tehničkom i ljudskom pogledu ✓ Nedostatak inicijative udruga za potražnju drugih izvora financiranja – osim lokalnog proračuna ✓ Nedostatan kapacitet za provedbu EU projekata kod dijela udruga ✓ Manjak kapaciteta za adekvatnu skrb o starijima
Prilike	Prijetnje
Društvene djelatnosti	
<ul style="list-style-type: none"> ✓ Sudjelovanje u razvojni programima i jačanje ljudskih kapaciteta kroz članstvo u LAG-u ✓ Poticanje kulturnog, sportskog te ostalih oblika aktivnog života mladih ✓ Razvijanje zajedničkih projekata organizacija civilnog društva ✓ Jačanje koordinacije udruga ✓ Razvoj svijesti o važnosti cjeloživotnog učenja ✓ Daljnji razvoj i unapređenje obrazovnog sustava ✓ Funkcionalno bogaćenje potrebnim javnim i društvenim sadržajima te infrastrukturno opremanje objekata društvene namjene 	<ul style="list-style-type: none"> ✓ Nestajanje tradicijskih vrijednosti ✓ Slaba zainteresiranost građana u projektima od javnog interesa ✓ Nedostatno financiranje društvenih djelatnosti ✓ Daljnji odljev školskih kadrova ✓ Nedovoljna uključenost civilnog sektora u razvojno planiranje

4. RAZVOJNE POTREBE I RAZVOJNI POTENCIJALI

SMJEŠTAJ, KLIMA I PRIRODNI RESURSI	
Razvojne potrebe	Razvojni potencijali
<ul style="list-style-type: none"> – Jača valorizacija prirodnih vrijednosti u turističke svrhe – Očuvanje i obnova estetske vrijednosti krajobraza – Održivo gospodarenje šumama te pošumljavanje novih šumskih površina – Poljoprivredna zemljišta staviti u funkciju 	<ul style="list-style-type: none"> – Općina se nalazi na području Parka prirode Papuk – Poljoprivredno zemljište kao obnovljiv prirodni resurs koji zauzima značajan udio općinskog teritorija (tla visoke plodnosti)
STANOVNIŠTVO	
Razvojne potrebe	Razvojni potencijali
<ul style="list-style-type: none"> – Provođenje natalitetnih mjera s ciljem rasta broja stanovnika i pomlađivanja populacije – Projekti i mjere za obrazovanje te zapošljavanje mlađe populacije 	<ul style="list-style-type: none"> – Poticanje obrazovanja u vidu dodjela stipendija srednjoškolcima i studentima
INFRASTRUKTURA	
Razvojne potrebe	Razvojni potencijali
<ul style="list-style-type: none"> – Izgradnja i rekonstrukcija komunalne infrastrukture – Izgradnja turističke infrastrukture 	<ul style="list-style-type: none"> – Projekti koji za cilj imaju unaprjeđenje postojeće i izgradnju nove infrastrukture – Suradnja i zajednički projekti s drugim lokalnim jedinicama na području Požeško-slavonske županije
KULTURNO-POVIJESNA BAŠTINA	
Razvojne potrebe	Razvojni potencijali
<ul style="list-style-type: none"> – Zaštita i turistička valorizacija objekata kulturne baštine 	<ul style="list-style-type: none"> – Kulturna dobra koja ima vlastitu posebnu povijesno-kulturnu dimenziju i poseban značaj

GOSPODARSTVO	
Razvojne potrebe	Razvojni potencijali
<ul style="list-style-type: none"> – Razvoj i promocija poduzetničke infrastrukture – Jačanje konkurentnog nastupa poduzetnika na tržištu – Povećanje investicijskih ulaganja poduzetnika uz rast zaposlenosti – Daljnja ulaganja u gospodarske zone na području Općine – Poboljšanje uvjeta za financiranje poduzetnika – Podizanje razine poduzetničkih znanja i vještina – Razvoj specifičnih oblika turizma (cikloturizam, lovni i ribolovni turizam, seoski turizam, izletnički turizam i sl.) – Poticajne mjere za razvoj poljoprivrednih aktivnosti – Održivi razvoj kojeg čini ekološka poljoprivredna proizvodnja – Prilagođavanjem proizvodnje i proizvoda standardima i zahtjevima EU 	<ul style="list-style-type: none"> – Velik broj OPG-ova sa sjedištem na području Općine – Subjekti malog gospodarstva sa sjedištem na području Općine – Gospodarske zone na području Općine
DRUŠTVENE DJELATNOSTI	
Razvojne potrebe	Razvojni potencijali
<ul style="list-style-type: none"> – Povećati broj visoko obrazovanog kadra u obrazovnoj strukturi stanovništva – Osigurati osnovne materijalne, prostorne i druge uvjete udrugama – Poticati rad udruga koje svojim programima i radom djeluju s ciljem povećanja kvalitete života na području Općine, te pridonose većoj socijalnoj pravednosti 	<ul style="list-style-type: none"> – Brojnost udruga civilnog društva – prisutnost kulturnih, športskih i dr. udruga – Postojeći kapaciteti unutar dijela organizacija civilnog društva: znanja, vještine, iskustvo, infrastruktura, informacije

5. SREDNJOROČNA VIZIJA RAZVOJA

5.1. Vizija

Proces strateškog planiranja razvoja identificiranjem strateških pitanja započinje određivanjem prioriteta, tj. pitanja koja su važna za postizanje željene buduće vizije Općine Jakšić i koja su se pokazala važnima u analizi. Strateško pitanje traži načine da se utječe na slabe strane, gradi na jakim stranama, reagira na prijetnje i da se iskoriste mogućnosti u cilju ostvarenja vizije.

Vizija nam ukazuje na nužnost vrednovanja ljudskih i materijalnih potencijala radi stvaranja bogatstva i blagostanja i to ne samo kroz ostvareno u obliku ekonomskih koristi, već i kroz stvaranje novih mogućnosti u okviru društvenog života područja prilikom čega iznimno značenje ima uključivanje lokalnog stanovništva, te drugih institucija i privrednih subjekata, te njihovo upoznavanje i simultano prilagođavanje novim uvjetima poslovnog djelovanja, jačanje konkurentnosti na lokalnom, regionalnom i globalnom tržištu, poticanje nove kvalitete i razvoja turističke ponude Općine Jakšić.

Vizija razvoja je inspirativno viđenje odnosno deklaracija koja definira ono što se želi postići u dugoročnom razdoblju te služi kao jasan vodič za odabir ciljeva i postupaka djelovanja.

VIZIJA

Općina Jakšić je prostor izvrsnih uvjeta za razvoj konkurentnog poduzetništva, održivog gospodarstva i turističke djelatnosti koja se pozicionira kao konkurentna i ekološki osviještena općina, u kojoj njezini stanovnici zajedno sa ostalim ključnim dionicima razvoja svojim znanjem i radom doprinose sveopćem boljitku i razvoju.

5.2.

ciljevi

Strateški

Definiranje ciljeva smatra se ključnom fazom procesa strateškog planiranja. Strateški ciljevi razvoja nastali su kao rezultat vizije razvoja, analize stanja, ključnih problema i SWOT analize i obuhvaćaju najvažnije odrednice razvoja odnosno pravac u kojem će se Općina kretati. U skladu s time, za Općinu Jakšić definirana su 3 strateška cilja koja bi trebala osigurati daljnji razvoj Općine u budućnosti, a biti će postignuti uspješnom provedbom mjera i aktivnosti.

STRATEŠKI CILJ
Razvoj i poticanje
konkurentnog
poduzetništva
održivog
gospodarstva

6. PRIORITETI JAVNE POLITIKE

6.1. Posebni ciljevi i mjere

U okviru svakog strateškog cilja definirani su razvojni prioriteti, odnosno posebni ciljevi za čije su ostvarenje predviđene razvojne mjere koje predstavljaju projekt ili skupinu projekata koje treba provesti kako bi se ostvario postavljeni cilj, odnosno za svaku razvojnu mjeru definirane su aktivnosti potrebne da bi se mjera aktivno provodila.

6.1.1. Definirani posebni ciljevi

POSEBNI CILJEVI KOJIM SE OSTVARUJU STRATEŠKI CILJEVI

STRATEŠKI CILJ	POSEBNI CILJ
1. Razvoj i poticanje konkurentnog poduzetništva i održivog gospodarstva	1.1. Razvoj i jačanje konkurentnog poduzetništva
	1.2. Održiva poljoprivredna proizvodnja
	1.3. Razvoj turističke djelatnosti
2. Modernizacija infrastrukture i održivo upravljanje prostorom i okolišem	2.1. Izgradnja i modernizacija komunalne i prometne infrastrukture
	2.2. Zaštita i očuvanje okoliša
3. Povećanje kvalitete života lokalnog stanovništva kroz kulturni i društveni razvoj	3.1. Razvoj društvene infrastrukture
	3.2. Podizanje društveno-socijalnog standarda
	3.3. Jačanje sustava organizacije civilnog društva

6.1.2. Definirane mjere

1. Razvoj i poticanje konkurentnog poduzetništva i održivog gospodarstva	
POSEBNI CILJ	MJERA
1.1. Razvoj i jačanje konkurentnog poduzetništva	1.1.1. Potpore za razvoj poduzetništva i ulaganje u poduzetničku zonu
	1.1.2. Stvaranje poticajne poduzetničke klime
1.2. Održiva poljoprivredna proizvodnja	1.2.1. Povećanje konkurentnosti poljoprivrednih gospodarstava
	1.2.2. Modernizacija postojećih poljoprivrednih gospodarstava
	1.2.3. Poticanje ekološke proizvodnje
1.3. Razvoj turističke djelatnosti	1.3.1. Razvoj i izgradnja turističke infrastrukture
	1.3.2. Razvoj specifičnih oblika turizma

2. Modernizacija infrastrukture i održivo upravljanje prostorom i okolišem	
POSEBNI CILJ	MJERA
2.1. Izgradnja i modernizacija komunalne i prometne infrastrukture	2.1.1. Izgradnja vodovodne i kanalizacijske mreže
	2.1.2. Izgradnja nove i održavanje postojeće prometne infrastrukture
	2.1.3. Rekonstrukcija javne rasvjete
2.2. Zaštita i očuvanje okoliša	2.2.1. Stvaranje uvjeta za održivo gospodarenje otpadom
	2.2.2. Poticanje i potpora u korištenju obnovljivih izvora energije

3. Povećanje kvalitete života lokalnog stanovništva kroz kulturni i društveni razvoj

POSEBNI CILJ	MJERA
3.1. Razvoj društvene infrastrukture	3.1.1. Izgradnja i uređenje društvenih objekata
3.2. Podizanje društveno-socijalnog standarda	3.2.1. Unaprjeđenje kapaciteta te kvalitete u sustavu obrazovanja
	3.2.2. Povećanje i unaprjeđenje kapaciteta i kvalitete sportsko-rekreacijskih sadržaja
	3.2.3. Poboljšanje kvalitete kulturnog života
	3.2.4. Povećanje standarda socijalne skrbi
3.3. Jačanje sustava organizacije civilnog društva	3.3.1. Poticanje građana na aktivno uključivanje i sudjelovanje u razvoju lokalne zajednice

Mjere Strateškog cilja 1

Strateški cilj 1.	Razvoj i poticanje konkurentnog poduzetništva i održivog gospodarstva
Posebni cilj 1.1.	Razvoj i jačanje konkurentnog poduzetništva
Mjera 1.1.1.	Potpore za razvoj poduzetništva i ulaganje u poduzetničku zonu
Opis mjere	
<p>Poticanje pokretanja novih proizvodnih i uslužnih djelatnosti kroz isplatu potpora i ulaganje sredstava u poduzetničke aktivnosti i Gospodarsku zonu te uspostavu poduzetničkog inkubatora u Jakšiću.</p> <p>Općina Jakšić stvara preduvjete za razvoj gospodarstva tako što ulaže u infrastrukturu Gospodarske zone, a novi poduzetnici imat će izuzetno povoljne uvjete za pokretanje poslovanja.</p> <p>Općina Jakšić u planu Proračuna za 2021. godinu i projekcijama za 2022. i 2023. godinu je uvrstila sredstva za nastavak gradnje komunalne, cestovne i ostale infrastrukture u Gospodarskoj zoni Jakšić.</p> <p>Poticanje razvoja poduzetništva i obrta očituje se kroz mjere potpora za pokretanje gospodarskih aktivnosti poduzetnika početnika, potpora za nabavu i ugradnju strojeva i opreme, potpora za izlaganje na sajmovima, potpora za nabavu hardwarea i softwarea i potpora za razvoj tradicijskih i deficitarnih zanimanja.</p> <p>Cilj provedbe ove mjere u konačnici je ostvariti veću stopu zapošljavanja i viši standard građana.</p>	
Aktivnosti	

- Uspostava poduzetničkog inkubatora (izrada projektne dokumentacije)
- Ulaganja u infrastrukturu Gospodarske zone
- Financijske potpore za poduzetnike i obrtnike početnike
- Potpora za nabavu i ugradnju strojeva i opreme
- Potpora za sudjelovanje na domaćim i inozemnim sajmovima za pokriće troškova izložbenog prostora na sajmu te smještaja i prijevoza sudionika na sajmu
- Potpora za nabavu i ugradnju softwera i opreme
- Potpora za izgradnju ili rekonstrukciju poslovnih prostora, nabavka strojeva i opreme za poslovnu djelatnost tradicijskih i deficitarnih obrta, djelatnosti slobodnih zanimanja, osoba koje imaju registriranu kućnu radinost ili sporedno zanimanje, sa sjedištem na području Općine Jakšić

Pokazatelj rezultata

- Broj novootvorenih subjekata
- Broj zaposlenih osoba
- Povećanje kvalitete opremljenosti Gospodarske zone Jakšić za nadolazeće zainteresirane investitore

Mjera 1.1.2.	Stvaranje poticajne poduzetničke klime
Opis mjere	
<p>Kako bi se uspješno provele aktivnosti unaprjeđenja poduzetništva, prvenstveno je potrebno stvoriti pozitivne uvjete za rad. Navedeno će se najbolje postići provedbom mjera poticanja osnivanja novih tvrtki i obrta što bi trebalo rezultirati jačanjem sektora privatnog poduzetništva uz mogućnosti samozapošljavanja i zapošljavanja članova obitelji u obiteljskim tvrtkama. Potrebno je provoditi projekte koji će dovesti do jačanja poslovanja poduzetnika što uvelike utječe i na cjelokupnu zaposlenost šireg područja. Isto tako, navedena mjera obuhvaća aktivnosti kojima će se realizirati olakšanje poslovanja poduzetnika kroz osiguranje kvalitetnih obrazovnih programa koji pridonose većoj konkurentnosti gospodarskih subjekata, te unaprjeđenje kvalitete postojećih programa, povećanje zainteresiranosti poduzetnika za pohađanje programa i povećanje kompetencija poduzetnika.</p>	
Aktivnosti	
<ul style="list-style-type: none"> – Revitalizacija, organizacija i poticanje poduzetništva i obrtništva – Organizacija i provedba edukativnih i informativnih radionica na temu pokretanja poduzetničke djelatnosti – Omogućiti uvjete kojima bi se utjecalo na povećanje sposobnosti poduzetnika i obrtnika za pripremu projekata, apliciranje na natječaje za korištenje financijskih sredstava 	
Pokazatelj rezultata	
<ul style="list-style-type: none"> ○ Broj korisnika financijskih potpora za pokretanje ili osnaživanje poslovanja ○ Broj provedenih edukacija/radionica za razvoj poduzetništva i obrtništva ○ Broj poduzetnika/obrnika polaznika edukacije ○ Broj novoregistriranih tvrtki i obrta 	

Posebni cilj 1.2.	Održiva poljoprivredna proizvodnja

Mjera 1.2.1.	Povećanje konkurentnosti poljoprivrednih gospodarstava
Opis mjere	
<p>Općinsko vijeće Općine Jakšić donijelo je Starteški plan razvoja poljoprivrede Općine Jakšić za razdoblje od 2018. - 2022. godine. To je ključni dokument u razvoju ruralnih područja na području općine Jakšić. Dokument se odnosi na poljoprivredu kao i na turizam sa naglaskom na agroturizam. Ovaj projekt sufinanciran je sredstvima Europske Unije iz Europskog poljoprivrednog fonda za ruralni razvoj. Jedan od naglasaka strateškog dokumenta je i povećanje konkurentnosti poljoprivrednih gospodarstava kroz određene mjere.</p>	
Aktivnosti	
<ul style="list-style-type: none"> – Potpora za povećanje konkurentnosti postojećih poljoprivrednih gospodarstava – Potpora za povećanje m² preradbenih i skladišnih kapaciteta u poljoprivredi – Potpora za poticanje većeg informiranja i obrazovanja poljoprivrednika kako bi povećali kvalitetu i bili konkurentniji – Potpore za izradu različitih programa poticajnih mjera s ciljem privlačenja ulagača – Potpora za poticanje zapošljavanja i smanjenje stupnja diskriminacije po bilo kojoj osnovi u području poljoprivrede – Potpora za umrežavanje i zajednički nastup poljoprivrednih proizvođača na tržištu 	
Pokazatelj rezultata	
<ul style="list-style-type: none"> ○ Broj poljoprivrednih gospodarstava koji su korisnici potpora ○ Broj novozaposlenih u području poljoprivrede ○ Broj preradbenih i skladišnih kapaciteta 	

Mjera 1.2.2.	Modernizacija postojećih poljoprivrednih gospodarstava
Opis mjere	
<p>Osigurati preduvjete za modernizaciju postojećih poljoprivrednih gospodarstava kroz ulaganje u opremu, strojeve i prometnu infrastrukturu.</p> <p>U konačnici cilj provedbe mjere je očuvanje i napredak ruralnih područja, poboljšanje standarda poljoprivrednog stanovništva te promicanje domaćih poljoprivrednih proizvoda.</p>	
Aktivnosti	
<ul style="list-style-type: none"> – Uređenje nerazvrstanih cesta u svrhu lakše i kvalitetnije logistike u poljoprivredi – Ulaganje u mreže kanala s ciljem kvalitetnije odvodnje – Uvođenje novih inovacija u poljoprivrednoj proizvodnji – Ulaganje u sustave navodnjavanja kako bi se osigurala kvaliteta i količina poljoprivrednih proizvoda 	
Pokazatelj rezultata	

- Inovativnija i modernija poljoprivredna proizvodnja
- Viši standard poljoprivrednog stanovništva
- Bolja opremljenost ruralnom infrastrukturom

Mjera 1.2.3.	Poticanje ekološke proizvodnje
Opis mjere	
<p>Poticanjem ekološke poljoprivrede te primjenom koncepta održive poljoprivrede u praksi, doprinjet će se održivom razvoju poljoprivrede na promatranom području.</p> <p>Razvoj ekološke poljoprivrede podrazumijeva poticanje korištenja organskih gnojiva i bioloških sredstava za zaštitu, poticanje certificiranja ekoloških poljoprivrednih proizvoda, poticanje institucijske kupovine ekoloških proizvoda za javne potrebe (škola, dječji vrtić), subvencioniranje ekološke poljoprivredne proizvodnje, umrežavanje ekoloških poljoprivrednih proizvođača i promoviranje eko proizvoda i proizvodnje.</p>	
Aktivnosti	
<ul style="list-style-type: none"> – Poticanje ekološke poljoprivredne proizvodnje – Primjena koncepta održive poljoprivrede – Poticanje zajedničkog nastupa na sajmovima, promocijama manifestacijama, i prodajnim izložbama 	
Pokazatelj rezultata	
<ul style="list-style-type: none"> ○ Povećanje poljoprivrednih površina pod ekološkom proizvodnjom ○ Broj ekoloških proizvođača ○ Broj organiziranih manifestacija, sajмова i prodajnih izložbi na kojima su predstavljeni lokalni proizvodi 	

Posebni cilj 1.3.	Razvoj turističke djelatnosti
Mjera 1.3.1.	Razvoj i izgradnja turističke infrastrukture
Opis mjere	
<p>Ostvarenje boljih turističkih rezultata unaprjeđenjem postojeće i ulaganjem u izgradnju nove turističke infrastrukture. Cilj mjere je razviti turističku infrastrukturu koja će doprinjeti jačanju turističke konkurentnosti Općine Jakšić i podići kvalitetu ukupne turističke ponude. U okviru ove mjere predviđena su ulaganja u projektiranje, izgradnju, rekonstrukciju i opremanje objekata za pružanje turističkih i ugostiteljskih usluga te pratećih sadržaja.</p>	
Aktivnosti	
<ul style="list-style-type: none"> – Priprema i provedba projekata vezanih uz izgradnju turističke infrastrukture – Razvoj smještajnih kapaciteta (ulaganja u turističke smještajne objekte) 	
Pokazatelj rezultata	

<ul style="list-style-type: none"> ○ Broj realiziranih projekata izgradnje turističke infrastrukture ○ Broj ležajeva na području Općine ○ Broj turističkih smještajnih objekata 	
Mjera 1.3.2.	Razvoj specifičnih oblika turizma
Opis mjere	
<p>Povezivanje turizma i ruralnog razvoja planiranjem i provedbom projekata koji su usmjereni razvoju selektivnih oblika turizma. Ovdje je riječ o održivim oblicima turizma koji podrazumijevaju brigu o okolišu, poštivanje lokalne kulture i običaja, interakciju turizma i lokalne zajednice, kao i lokalnih proizvođača hrane i ugostitelja.</p>	
Aktivnosti	
<ul style="list-style-type: none"> – Poticanje razvoja specifičnih oblika turizma (ruralni turizam, ekoturizam, lovni, ribolovni, izletnički turizam i sl.) – Uključivanje lokalnih poljoprivrednih gospodarstava i stanovništva u turističke razvojne projekte – Poticanje specifičnih udruženja poduzetnika ugostiteljske i turističke djelatnosti 	
Pokazatelj rezultata	
<ul style="list-style-type: none"> ○ Broj pružatelja turističko-ugostiteljskih usluga na poljoprivrednom gospodarstvu ○ Broj fizičkih i/ili pravnih osoba koji se bave selektivnim oblicima turizma 	

Mjere Strateškog cilja 2

Strateški cilj 2.	Modernizacija infrastrukture i održivo upravljanje prostorom i okolišem
Posebni cilj 2.1.	Izgradnja i modernizacija komunalne i prometne infrastrukture
Mjera 2.1.1.	Izgradnja vodovodne i kanalizacijske mreže
Opis mjere	

Ovom mjerom planira se unaprijediti i proširiti vodoopskrbni sustav Općine, osigurati neovisna, kontinuirana, sigurna, kvalitetna i dostatna vodoopskrba, izraditi dugoročne planove potreba za vodom te uskladiti buduće mjere s definiranim planovima, nastaviti rekonstrukciju sustava postojeće javne vodoopskrbe (zamjene dotrajalih cijevi i dr.), jačati kapacitete za unaprjeđenje, održavanje i upravljanje sustavom vodoopskrbe te modernizirati sustav upravljanja vodnim resursima. Također, potrebno je osigurati pokrivenost svih dijelova Općine kvalitetnim sustavom vodoopskrbe, osigurati razvoj sustava vodoopskrbe koji treba učinkovito pratiti ukupni gospodarski rast, unapređivanje sustava mjerenja, upravljanja i izgradnje sustava potrošnje vode te smanjenje gubitaka vode.

Jednako tako, planira se nastaviti širiti mrežu odvodnje te unaprijediti i ojačati kapacitete sustava odvodnje otpadnih voda, izraditi dokumentaciju odvodnje otpadnih voda, analizu predloženog sustava, odrediti faze izgradnje istog ovisno o planiranom razvoju naselja te poticati korištenje najnovijih tehnologija u sustavu zbrinjavanja otpadnih voda. Potrebna je i izgradnja sekundarne kanalizacijske mreže, a ujedno i jačanje kapaciteta za unaprjeđenje, održavanje i upravljanje sustavom odvodnje otpadnih voda te poticanje korištenja otpadnog mulja iz uređaja za pročišćavanje komunalnih otpadnih voda u poljoprivredi.

U 2021. godini nastaviti će se s poslovima izgradnje i rekonstrukcije kanalizacijske mreže u naseljima Svetinja, Tekić, Cerovac-Granje i Jakšić. Te je planiran projekt aglomeracije Pleternica.

Aktivnosti

- Podizanje kvalitete i modernizacija sustava vodovodne i kanalizacijske mreže
- Izgradnja vodovodne mreže
- Izgradnja kanalizacijske mreže

Pokazatelj rezultata

- Izgrađena nova vodoopskrbna mreža u km
- Pokrivenost općine kanalizacijom (%)

Mjera 2.1.2.

Izgradnja nove i održavanje postojeće prometne infrastrukture

Opis mjere

Prometna infrastruktura predstavlja osnovu razvoja bilo kojeg područja. Izgradnjom nove, kao i poboljšanjem kvalitete i stanja postojeće prometne infrastrukture omogućiti će se bolja prometna povezanost Općine. Provedbom mjere će se podići standard prometne infrastrukture te osigurati veća sigurnost u prometu.

Također, svrha i cilj mjere je i unaprjeđenje ostalih oblika prometne infrastrukture kako bi se osigurali uvjeti za daljnji razvoj istovremeno vodeći brigu o zaštiti okoliša i kvaliteti življenja. Navedeno se odnosi na izgradnju ulica, nogostupa i ostalih javno-prometnih površina. Kvalitetan prometni sustav preduvjet je daljnjeg gospodarskog razvoja i kvalitete življenja.

Aktivnosti

- Izgradnja cesta i putova kao i njihovo uređenje kako bi se poboljšala prometna povezanost naselja, a sve u cilju podizanja komunalnog standarda općine Jakšić
- Izgradnja nogostupa kako bi se pružila sigurnost stanovništvu i poboljšali uvjeti kolnog i pješačkog prometa

Pokazatelj rezultata

- Izgrađene ceste i putovi u naseljima i van naselja
- Dužina izgrađenih nogostupa

Mjera 2.1.3.

Rekonstrukcija javne rasvjete

Opis mjere

Javne prometne površine, pješačke i njima slične površine na javnim zelenim površinama i ostalim javnim površinama moraju biti opremljene sustavom javne rasvjete. Javna rasvjeta su građevine i uređaji za rasvjetljavanje nerazvrstanih cesta, javnih prometnih površina na kojima nije dopušten promet motornim vozilima, javnih cesta koje prolaze kroz naselje, javnih parkirališta, javnih zelenih površina te drugih javnih površina školskog, zdravstvenog i drugog društvenog značaja u vlasništvu jedinice lokalne samouprave.

Cilj mjere je unaprijediti javnu rasvjetu sukladno potrebama naselja u Općini te smanjiti troškove svjetlosnog zagađenja i postupno zamijeniti staru javnu rasvjetu novom, ekološki prihvatljivom. Rekonstrukcija javne rasvjete obuhvaća poslove zamjene postojećih svjetiljki javne rasvjete sa novim svjetiljkama u naseljima koje imaju potrebnu infrastrukturu, a prema kritičnim pogledima u energetske pregledu javne rasvjete.

Aktivnosti

- Zamjena postojećih svjetiljki javne rasvjete novim energetski učinkovitijim svjetiljkama
- Povećanje energetske efikasnosti sustava javne rasvjete

Pokazatelj rezultata

- Broj rasvjetnih mjesta na kojima je izvršena zamjena rasvjetnih tijela

Posebni cilj 2.2.

Zaštita i očuvanje okoliša

Mjera 2.2.1.

Stvaranje uvjeta za održivo gospodarenje otpadom

Opis mjere

Stvoriti uvjete za sustavno koordinirano provođenje aktivnosti održivog gospodarenja otpadom. Potrebno je predvidjeti i provoditi mjere odvojenog skupljanja komunalnog otpada, mjere za upravljanje i nadzor odlagališta za komunalni otpad, popis otpadom onečišćenog okoliša i neuređenih odlagališta, redosljed aktivnosti sanacije neuređenih odlagališta i otpadom onečišćenog okoliša, izvore i visinu potrebnih sredstava za provedbu sanacije itd.

Cilj mjere unaprijediti sustav upravljanja otpadom ulaganjem u infrastrukturu i opremu komunalnog poduzeća, osigurati uvjete za odvojeno sakupljanje komunalnog otpada, ukloniti i sanirati divlja odlagališta otpada ukoliko dođe do njihove pojave, provoditi edukativne aktivnosti vezane za zaštitu okoliša te sprječavati i uklanjati nepropisno odbačen otpad na području općine, sortirnica otpada i postavljanje spremnika za posebne vrste otpada.

Aktivnosti

- Unaprijediti sustav upravljanja otpadom ulaganjem u infrastrukturu i opremu komunalnog poduzeća
- Osiguranje uvjeta za odvojeno sakupljanje komunalnog otpada
- Provedba izobrazno-informativnih aktivnosti vezanih uz senzibiliziranje javnosti o potrebi očuvanja okoliša (radionice i seminari edukativnog karaktera)
- Nabava i distribucija kućnih kompostera
- Nabava mobilnog reciklažnog dvorišta
- Sanacija/sprječavanje nastanka divljih odlagališta (sanacija lokacija onečišćenih otpadom i provedba akcija prikupljanja otpada)

Pokazatelj rezultata

- Smanjenje ukupno proizvedene količine miješanog komunalnog otpada
- Povećanje količine odvojeno prikupljenog otpada namijenjenog recikliranju
- Broj organiziranih edukativnih aktivnosti o razvrstavanju otpada

Mjera 2.2.2.	Poticanje i potpora u korištenju obnovljivih izvora energije
Opis mjere	
<p>Cilj mjere je obnovljiv i održiv razvoj Općine korištenjem obnovljivih izvora energije i ekološki prihvatljivih goriva te smanjivanje ovisnosti o uvozu energije i korištenju fosilnih goriva, a jednako tako i očuvanje čistog okoliša i prirode na području Općine. Ova mjera nastoji poticati na korištenje obnovljivih izvora energije, naročito sunčeve energije i energije vjetra. To će se postići sufinanciranjem ugradnje solarnih kolektora, izgradnjom fotonaponske elektrane, promocijom korištenja obnovljivih izvora energije, a sve to bi rezultiralo povećanjem korištenja obnovljivih izvora energije, uštedama troškova te smanjenjem emisije CO₂ i ostalih štetnih plinova za okoliš.</p>	
Aktivnosti	
<ul style="list-style-type: none"> – Sveobuhvatna analiza mogućnosti za korištenje obnovljivih izvora energije – Implementiranje mjera i aktivnosti za korištenje i primjenu obnovljivih izvora energije i kogeneracije – Poticanje izgradnje kapaciteta obnovljivih izvora energije 	
Pokazatelj rezultata	
<ul style="list-style-type: none"> ○ Povećan broj implementiranih projekata obnovljivih izvora energije ○ Broj ugrađenih solarnih sustava u obiteljskim kućama i pravnim subjektima 	

Mjere Strateškog cilja 3

Strateški cilj 3.	Povećanje kvalitete života lokalnog stanovništva kroz kulturni i društveni razvoj
Posebni cilj 3.1.	Razvoj društvene infrastrukture
Mjera 3.1.1.	Izgradnja i uređenje društvenih objekata

Opis mjere
<p>U okviru ove mjere planirana je izgradnja društvenog doma – stanica Jakšić te rekonstrukcija i uređenje društvenih domova u naseljima Rajsavac, Tekić i Eminovci te Obnova i uređenje postojeće javne građevine „Stara škola“.</p> <p>Obnova i uređenje postojeće javne građevine „Stara škola“ u kulturni centar je projekt koji je usmjeren na podizanje kvalitete života lokalnog stanovništva i specifičnih društvenih skupina kroz kulturno održiv razvoj. Cilj projekta je unaprijediti kapacitet organizacije i provedbe većeg broja kulturnih manifestacija u primjerenim prostorima. Obnovljene prostore koristit će udruge društvenih i humanitarnih djelatnosti, pojedinci na području naselja Jakšić, izvođači kulturno-umjetničkih programa te svi oni koji mogu doprinijeti kvalitetnijim kulturnim, znanstvenim i obrazovnim sadržajima na području naselja Jakšić. Realizacijom projekta omogućit će se pružanje kvalitetnijih sadržaja lokalnom stanovništvu. Osim navedenog, cilj ovog projekta je i stvaranje novih radnih mjesta.</p>
Aktivnosti
<ul style="list-style-type: none"> – Izgradnja društvenog doma – stanica Jakšić – Rekonstrukcija i uređenje društvenih domova u naseljima Općine – Rekonstrukcija i uređenje kulturnog centra „Stara škola“
Pokazatelj rezultata
<ul style="list-style-type: none"> ○ Osiguranje prostora i uvjeta za unapređenje društveno-kulturnog života stanovnika općine Jakšić ○ Obnovljen prostor „Stare škole“

Posebni cilj 3.2.	Podizanje društveno-socijalnog standarda
Mjera 3.2.1.	Unaprjeđenje kapaciteta te kvalitete u sustavu obrazovanja
Opis mjere	
<p>Za 2021.godinu Općina Jakšić u planu ima dogradnju dječjeg vrtića Jakšić u svrhu povećanja kapaciteta i poboljšanja kvalitete predškolskog odgoja. Za financiranje djelatnosti dječjeg vrtića, a u cilju poboljšanja standarda predškolskog odgoja i kvalitetnijem zadovoljavanju dječjih potreba Općina Jakšić iz svog proračuna izdvaja određena sredstva.</p> <p>U području visokog školstva, Općina Jakšić svake godine osigurava sredstva za dodjelu studentskih stipendija redovnim studentima s prebivalištem na području Općine Jakšić.</p>	
Aktivnosti	
<ul style="list-style-type: none"> – Dogradnja dječjeg vrtića Jakšić – Financiranje djelatnosti dječjeg vrtića – Donacije OŠ Mladost Jakšić – Sufinanciranje prijevoza učenika srednjoškolaca – Sufinanciranje programa produženog boravka učenika u školi – Nabava radnih bilježnica za učenike OŠ – Daljnje provođenje sustava stipendiranja studenata 	

Pokazatelj rezultata
<ul style="list-style-type: none"> ○ Broj korisnika usluga programa Dječjeg vrtića ○ Broj aktivnosti vezanih uz školsko i fakultetsko obrazovanje (osnovno, srednje i studenti) koje su sufinancirane iz proračuna Općine

Mjera 3.2.2.	Povećanje i unaprjeđenje kapaciteta i kvalitete sportsko-rekreacijskih sadržaja
Opis mjere	
<p>Potrebno je osigurati infrastrukturne uvjete kako bi došlo do jačeg razvoja sporta i rekreacije na području općine. To se posebno odnosi na izgradnju i opremanje sportskih objekata i dječjih igrališta.</p> <p>Sukladno Zakonu sredstva za zadovoljavanje javnih potreba u sportu izdvajaju se iz Proračuna Općine na račun sportskih udruga u općini. Zadovoljavanje javnih potreba mora se uskladiti sa realnim materijalnim mogućnostima općine.</p> <p>Javne potrebe u području sporta za koje se sredstva osiguravaju iz Proračuna Općine Jakšić su:</p> <ul style="list-style-type: none"> – djelovanje sportskih udruga, – treniranje, organizacija i provođenje natjecanja, – poticanje i promicanje sporta na području Općine Jakšić, a osobito djece i mladež i – ostale sportske akcije i manifestacije. <p>Temeljem utvrđenih potreba u sportu na području Općine Jakšić financiraju se pravne i fizičke osobe koje obavljaju djelatnost iz područja sporta, udruge i klubovi.</p>	
Aktivnosti	
<ul style="list-style-type: none"> – Izgradnja i opremanje sportskih objekata – Izgradnja i opremanje dječjih igrališta – Poticanje i promicanje sporta – Provođenje sportskih aktivnosti djece, mladeži i studenata – Djelovanje sportskih udruga, sportskih zajednica i saveza – Sportska priprema, domaća i međunarodna natjecanja te opća i posebna zdravstvena zaštita sportaša – Zapošljavanje osoba za obavljanje stručnih poslova u sportu – Sportsko-rekreacijske aktivnosti građana – Sportske aktivnosti osoba s teškoćama u razvoju i osoba s invaliditetom – Planiranje, izgradnja, održavanje i korištenje sportskih građevina značajnih za jedinicu lokalne samouprave – Provođenje i financiranje znanstvenih i razvojnih projekata elaborata i studija u funkciji razvoja sporta 	
Pokazatelj rezultata	

- Broj organiziranih sportskih natjecanja
- Broj stanovnika uključenih u sportske aktivnosti,
- Broj sportskih udruga kojima je pružena financijska potpora
- Broj izgrađenih/opremljenih sportskih objekata
- Broj izgrađenih/opremljenih dječjih igrališta

Mjera 3.2.3.	Poboljšanje kvalitete kulturnog života
Opis mjere	
<p>Poboljšati kvalitetu kulturnog života općine razvijanjem novih kulturnog sadržaja, efikasnijim i koordiniranim upravljanjem postojećim kulturnim sadržajem, unaprjeđenjem međusobne suradnje između kulturnih udruženja kao i suradnje sa općinskom upravom, koordiniranim upravljanjem kulturnim manifestacijama te infrastrukturnim poboljšanjima i modernizacijom objekata koji se koriste u kulturne svrhe.</p> <p>Javne potrebe u kulturi za koje se sredstva osiguravaju iz proračuna Općine Jakšić jesu kulturne djelatnosti i poslovi, akcije i manifestacije u kulturi od interesa za Općinu Jakšić, a osobito:</p> <ul style="list-style-type: none"> – djelatnost udruga u kulturi, – poticanje umjetničkog i kulturnog stvaralaštva mladih, – akcije i manifestacije u kulturi što pridonose razvitku i promicanju kulturnog života od interesa za Općinu. 	
Aktivnosti	
<ul style="list-style-type: none"> – Djelovanje udruga u kulturi te pomaganje i promicanje kulturnog i umjetničkog stvaranja – Organizacija akcija i manifestacija u kulturi koje će pridonijeti razvitku i promicanju kulturnog života – Održavanje i nabava nove opreme za obavljanje stručnog rada u kulturi – Investicijsko održavanje objekata od značaja za kulturne djelatnosti, adaptacija objekata kulture i sakralnih spomenika kulture 	
Pokazatelj rezultata	
<ul style="list-style-type: none"> ○ Broj udruga u kulturi ○ Broj kulturnih manifestacija ○ Broj uspješno provedenih projekata koji se odnose na ulaganje u objekte kulture i sakralne spomenike 	

Mjera 3.2.4.	Povećanje standarda socijalne skrbi
Opis mjere	

Budući da je sve veći udio starijeg stanovništva, a s ciljem osiguravanja socijalne i zdravstvene sigurnosti starijim i nemoćnim osobama i ugroženima, potrebno je promicati socijalnu uključenost i smanjiti nejednakosti kroz skrb u zajednici i to uspostavom servisa pomoći i zbrinjavanja starih i nemoćnih osoba, osoba s posebnim potrebama kao i osoba u samačkim domaćinstvima. Ugrožene skupine ograničenog su pristupa bolničkoj skrbi zbog neučinkovitih ili nerazvijenih zdravstvenih usluga. Potrebno je razviti dodatne usluge, pružiti socijalnu podršku te uspostaviti servis pomoći starijim i nemoćnim osobama.

Potrebno je razvijati nove usluge u zajednici, kao i održati postojeće, a koje se odnose na usluge usmjerene prema mladima, starim i nemoćnim osobama te svim socijalno ugroženim skupinama. Unaprijediti sustav socijalnih usluga za svakog korisnika i društva u cjelini. Podizanje svijest o važnosti djelovanja u okviru lokalne zajednice, a radi podizanja razine blagostanja društva i smanjenja razine socijalno potrebitih.

Svaka dobna skupina se može pojaviti kao socijalno ugrožena skupina, a da bi se to spriječilo, potrebno je pravovremeno naglasak staviti na unapređenje odnosa prema svim ciljnim skupinama (djeca, stariji, nemoćni, bolesni, siromašni). Jačanje standarda socijalnih usluga potrebno je radi uključivanja u sve segmente društva, a sve s ciljem podizanja razine blagostanja društva i smanjenja razine socijalno potrebitih.

Potrebno je raditi na podizanju profesionalnosti djelovanja svih institucija i dionika, te u preuzimanju odgovornosti za rješavanje problema i ostvarivanje rezultata, a temeljeno na primjeni standarda kvalitete, primjenjivih za javni sektor.

Aktivnosti

- Provedba socijalnog programa Općine Jakšić
- Razvoj usluga/programa usmjerenih prema najranjivijim skupinama stanovništva
- Financijske potpore socijalnim kategorijama stanovništva
- Opremanja i modernizacija objekata socijalne infrastrukture

Pokazatelj rezultata

- Broj korisnika socijalnih programa
- Broj projekata socijalne skrbi
- Broj obnovljenih ili novih objekata socijalne infrastrukture

Posebni cilj 3.3.	Jačanje sustava organizacije civilnog društva
Mjera 3.3.1.	Poticanje građana na aktivno uključivanje i sudjelovanje u razvoju lokalne zajednice
Opis mjere	
<p>Poticanje razvoja civilnog društva, njegove uloge i doprinosa razvoju Općine te jačanje njegove uloge u privlačenju sredstava iz nacionalnih i međunarodnih izvora. Povećanje sudjelovanja civilnog društva u procesima donošenja odluka o društvenom razvoju Općine. Aktivno i odgovorno sudjelovanje građana u razvojnim projektima Općine kroz povećanje sudjelovanja civilnog društva u području društvenog života. Organiziranje civilnog društva s ciljem unapređenja osposobljenosti udruga za upravljanje EU projektima.</p>	

Programom javnih potreba u području djelovanja udruga građana Općine Jakšić utvrđuju se javne potrebe koje obuhvaćaju djelatnosti, programe i aktivnosti od interesa za Općinu Jakšić s ciljem poticanja građana na aktivno uključivanje i sudjelovanje u razvoju lokalne zajednice. Javne potrebe u području djelovanja udruga građana ostvarit će se kroz:

- nesmetano izražavanje, zastupanje i uvažavanje različitih interesa i vrednota
- pokretanje inicijativa usmjerenih na određene društvene mjere
- obavljanje socijalnih i javnih usluga od općeg interesa na području obrazovanja, zdravstva i socijalne skrbi
- poticanje međusobnog udruživanja, povezivanja i suradnje u rješavanju općih interesa
- jačanje kapaciteta organizacija civilnog društva
- razvoj volontiranja.

Aktivnosti

- Poticanje djelovanja postojećih udruga
- Osnivanje novih udruga u deficitarnim područjima djelovanja
- Unapređenje sposobnosti organizacija civilnog društva u upravljanju lokalnim razvojem
- Jačanje osposobljenosti udruga za upravljanje EU i nacionalnim projektima/programima
- Uključivanja udruga u razvojne inicijative, aktivnosti i partnerske projekte
- Rješavanje problema neadekvatnih prostora udruga
- Razvijanje partnerstva organizacija civilnog društva, javnog i privatnog sektora u cilju provođenja projekata

Pokazatelj rezultata

- Broj inicijativa, programa i projekata civilnog društva
- Broj provedenih zajedničkih projekata

7. TERMINSKI PLAN PROVEDBE PROJEKATA OD STRATEŠKOG ZNAČAJA

Prikazana je planirana realizacija projekata/aktivnosti prema godinama. Važno je napomenuti da brojne aktivnosti i projekti ovise i o natječajima koji će se pojaviti za njihovu moguću provedbu od strane nadležnih tijela, stoga se vrijeme provedbe može promijeniti od planiranog ovim, okvirnim, terminskim planom provedbe.

Tablica 22. Terminski plan provedbe projekata kroz planirano razvojno razdoblje

Naziv projekta	2021.	2022.	2023.	2024.	2025.	2026.	2027.
Strateški cilj 1. Razvoj i poticanje konkurentnog poduzetništva i održivog gospodarstva							
POSLOVNA (GOSPODARSKA) ZONA - KOMUNALNA I CES. INFRASTRUKTURA	+	+	+	+			
PODUZETNIČKI INKUBATOR-PROJEKTN A DOKUMENTACIJA			+	+	+		
Strateški cilj 2. Modernizacija infrastrukture i održivo upravljanje prostorom i okolišem							
PROJEKT AGLOMERACIJE PLETERNICA	+	+					
IZGRADNJA KANALIZACIJSKE MREŽE I VOD.CEROVAC - GRANJE	+	+	+				
IZGRADNJA I REKONSTRUKCIJA VODOVODA I KANALIZACIJE NASELJA JAKŠIĆ	+	+	+	+	+	+	+
OSTALE NERAZVRSTANE CESTE I ULICE OPĆINE (IZGRADNJA I PROJEKTN A DOKUMENTACIJA ,MODERNIZAC.SANAC.)	+	+	+	+	+	+	
ASFALTIRANJE ULICA	+	+	+	+	+	+	
JAVNA RASVIJETA I REKONSTR. NISKONAPONSKE MREŽE	+	+	+	+	+		
SPREMNICI ZA ODVOJENO PRIKUPLJANJE KOM.OTPADA	+						
Strateški cilj 3. Povećanje kvalitete života lokalnog stanovništva kroz kulturni i društveni razvoj							
REKONSTRUKCIJA I UREĐENJE KULTURNOG CENTRA "STARA ŠKOLA"		+	+	+			
IZGRADNJA DRUŠTVENOG DOMA-STANICA JAKŠIĆ	+	+	+				
IZGRADNJA VRTIĆA - DOGRADNJA VRTIĆA		+	+	+			
DJEČJA IGRALIŠTA	+	+	+	+	+	+	+

8. INDIKATIVNI FINACIJSKI PLAN

Provedivost Plana razvoja Općine Jakšić će ovisiti primarno o osiguranju i privlačenju sredstva potrebnih za realizaciju strateških ciljeva. S obzirom da kapacitet proračuna Općine nije dostatan za provedbu svih planiranih projekata potrebno je mobilizirati sve moguće izvore financiranja.

Tablica 23. Indikativni financijski plan s mogućim izvorima financiranja

Naziv projekta	Mogući izvori financiranja
----------------	----------------------------

	Proračun Općine Jakšić	Proračun Požeško- slavonske županije	Ministarstvo i EU fondovi	Ostali izvori
Strateški cilj 1. Razvoj i poticanje konkurentnog poduzetništva i održivog gospodarstva				
POSLOVNA (GOSPODARSKA) ZONA - KOMUNALNA I CES. INFRASTRUKTURA	+		+	
PODUZETNIČKI INKUBATOR-PROJEKTN DOKUMENTACIJA	+		+	+
Strateški cilj 2. Modernizacija infrastrukture i održivo upravljanje prostorom i okolišem				
PROJEKT AGLOMERACIJE PLETERNICA	+		+	
IZGRADNJA KANALIZACIJSKE MREŽE I VOD.CEROVAC - GRANJE	+		+	+
IZGRADNJA I REKONSTRUKCIJA VODOVODA I KANALIZACIJE NASELJA JAKŠIĆ	+			+
OSTALE NERAZVRSTANE CESTE I ULICE OPĆINE (IZGRADNJA I PROJEKTN DOKUMENTACIJA ,MODERNIZAC.SANAC.)	+		+	+
ASVALTIRANJE ULICA	+			
JAVNA RASVIJETA I REKONSTR. NISKONAPONSKE MREŽE	+		+	+
SPREMNICI ZA ODVOJENO PRIKUPLJANJE KOM.OTPADA	+		+	
Strateški cilj 3. Povećanje kvalitete života lokalnog stanovništva kroz kulturni i društveni razvoj				
REKONSTRUKCIJA I UREĐENJE KULTURNOG CENTRA "STARA ŠKOLA"	+		+	+
IZGRADNJA DRUŠTVENOG DOMA-STANICA JAKŠIĆ	+		+	+
IZGRADNJA VRTIĆA - DOGRADNJA VRTIĆA	+		+	
DJEČJA IGRALIŠTA	+			

9. USKLADENOST PLANA RAZVOJA S DOKUMENTIMA VIŠE RAZINE

Sustav strateškog planiranja temelji se na aktima strateškog planiranja koje donose Republika Hrvatska, županije i jedinice lokalne samouprave, te na aktima strateškog planiranja koji su povezani s okvirom za gospodarsko upravljanje EU i korištenjem fondova EU.

Iako složen, sustav strateškog planiranja počiva na određenim pretpostavkama među kojima je potrebno istaknuti hijerarhijsku uvjetovanost akata strateškog planiranja, tj. usklađenost akata niže s aktima više ili jednake hijerarhijske razine

Plan razvoja je razvojni dokument koji je i podloga za korištenje fondova Europske unije za razdoblje 2021.-2027. godine.

Nacionalna razvojna strategija Republike Hrvatske do 2030. godine predstavlja krovni dokument i sveobuhvatni akt strateškog planiranja kojim se dugoročno usmjerava razvoj društva i gospodarstva u svim važnim pitanjima za Hrvatsku, koja time prvi put od stjecanja neovisnosti, dobiva okvir za razvoj u narednom desetljeću. Plan razvoja mora biti usklađen sa strateškim ciljevima i prioritetima Nacionalne razvojne strategije Republike Hrvatske do 2030. godine.

Nacionalna razvojna strategija Republike Hrvatske do 2030. godine donosi sljedeće smjerove razvoja i strateške ciljeve:

RS 1. Održivo gospodarstvo i društvo

- SC 1. Konkurentno i inovativno gospodarstvo
- SC 2. Obrazovani i zaposleni ljudi
- SC 3. Učinkovito i djelotvorno pravosuđe, javna uprava i upravljanje državnom imovinom
- SC 4. Globalna prepoznatljivost i jačanje međunarodnog položaja i uloge Hrvatske

RS 2. Jačanje otpornosti na krize

- SC 5. Zdrav, aktivan i kvalitetan život
- SC 6. Demografska obnova i bolji položaj obitelji
- SC 7. Sigurnost za stabilan razvoj

RS 3. Zelena i digitalna tranzicija

- SC 8. Ekološka i energetska tranzicija za klimatsku neutralnost
- SC 9. Samodostatnost u hrani i razvoj biogospodarstva
- SC 10. Održiva mobilnost
- SC 11. Digitalna tranzicija društva i gospodarstva

RS 4. Ravnomjeran regionalni razvoj

- SC 12. Razvoj potpomognutih područja i područja s razvojnim posebnostima
- SC 13. Jačanje regionalne konkurentnosti

Tablica 24. Poveznica Plana razvoja Općine Jakšić i Nacionalne razvojne strategije Republike Hrvatske do 2030. godine

STRATEŠKI CILJEVI NRS DO 2030. GODINE	PRIORITETNA PODRUČJA JAVNIH POLITIKA	PLAN RAZVOJA OPĆINE JAKŠIĆ – POVEZNICA NA POSEBNE CILJEVE
SC1. Konkurentno i inovativno gospodarstvo	<ul style="list-style-type: none"> • Razvoj globalno konkurentne, zelene i digitalne industrije • Razvoj poduzetništva i obrta • Razvoj znanosti i tehnologije • Razvoj održivog, inovativnog i otpornog turizma • Poticanje razvoja kulture i medija 	<p>1.1. Razvoj i jačanje konkurentnog poduzetništva</p> <p>1.3. Razvoj turističke djelatnosti</p>
SC2. Obrazovani i zaposleni ljudi	<ul style="list-style-type: none"> • Pristupačnost ranog i predškolskog odgoja i obrazovanja • Stjecanje i razvoj temeljnih i strukovnih kompetencija • Unaprjeđenje visokog obrazovanja • Usklađeno i perspektivno tržište rada 	3.2. Podizanje društveno-socijalnog standarda
SC5. Zdrav, aktivan i kvalitetan život	<ul style="list-style-type: none"> • Kvalitetna i dostupna zdravstvena zaštita i zdravstvena skrb • Zdravlje, zdrave prehrambene navike i aktivni život kroz sport 	3.1. Razvoj društvene

	<ul style="list-style-type: none"> • Dostojanstveno starenje • Socijalna solidarnost i odgovornost • Zaštita dostojanstva hrvatskih branitelja i članova njihovih obitelji te civilnih stradalnika Domovinskog rata i članova njihovih obitelji 	<p>infrastrukture</p> <p>3.2. Podizanje društveno-socijalnog standarda</p> <p>3.3. Jačanje sustava organizacije civilnog društva</p>
SC6. Demografska revitalizacija i bolji položaj obitelji	<ul style="list-style-type: none"> • Ublažavanje negativnih demografskih trendova i izgradnja poticajnog okruženja za mlade i obitelj • Jačanje povezanosti s Hrvatima izvan Hrvatske i povratak hrvatskog iseljenništva 	3.2. Podizanje društveno-socijalnog standarda
SC8. Ekološka i energetska tranzicija za klimatsku neutralnost	<ul style="list-style-type: none"> • Zaštita prirodnih resursa i borba protiv klimatskih promjena • Energetska samodostatnost i tranzicija na čistu energiju 	2.2. Zaštita i očuvanje okoliša
SC9. Samodostatnost u hrani i razvoj biogospodarstva	<ul style="list-style-type: none"> • Povećanje produktivnosti poljoprivrede i akvakulture i njihove otpornosti na klimatske promjene na okolišno prihvatljiv i održiv način • Doprinos klimatskoj neutralnosti, smanjenje upotrebe pesticida i povećanje ekološke proizvodnje u skladu s novim smjerovima EU-a u okvirima Zelenog plana te Strategije „od polja do stola“ i Strategije EU-a za bioraznolikosti • Jačanje konkurentnosti i inovativnosti u poljoprivredi i akvakulturi • Oživljavanje ruralnih područja i unaprjeđenje kvalitete života u ruralnim i obalnim područjima 	1.2. Održiva poljoprivredna proizvodnja
SC10. Održiva mobilnost	<ul style="list-style-type: none"> • Modernizacija željezničkih pruga, promicanje integriranog urbanog prijevoza i prijevoza tereta željeznicom • Uspostava novih prometnih procesa u svim vidovima prometa i autonomnih sustava za mobilnost • Razvoj pomorskog prometa i prometa unutarnjim vodnim putovima • Razvoj zračnog prometa 	2.1. Izgradnja i modernizacija komunalne i prometne infrastrukture
SC11. Digitalna tranzicija društva i gospodarstva	<ul style="list-style-type: none"> • Digitalna tranzicija gospodarstva • Digitalizacija javne uprave i pravosuđa • Razvoj širokopojsanih elektroničkih komunikacijskih mreža • Razvoj digitalnih kompetencija i digitalnih radnih mjesta 	<p>1.1. Razvoj i jačanje konkurentnog poduzetništva</p> <p>2.1. Izgradnja i modernizacija komunalne i prometne infrastrukture</p>

Plan razvoja, kao provedbeni dokument lokalnog razvoja, mora biti usklađen sa ključnim regionalnim razvojnim strateškim dokumentima (Planom razvoja Požeško-slavonske županije za razdoblje 2021.-2027.godine), odnosno njegovim prioritetima i posebnim ciljevima, a budući da realizacijom svojih mjera i aktivnosti, pridonosi i ostvarenju strateških ciljeva nadređenih strateških razina.

Tablica 25. Poveznica Plana razvoja Općine Jakšić s prioritetima Plana razvoja Požeško-slavonske županije za razdoblje 2021.-2027.godine

Plana razvoja Požeško-slavonske županije za razdoblje 2021.-2027.godine		Plan razvoja Općine Jakšić
Prioriteti	Posebni ciljevi	Poveznica na posebne ciljeve
1. Razvoj konkurentnog inovativnog gospodarstva kroz zeleni i pametni razvoj	1.1. Podrška diversifikaciji, umrežavanju i promociji gospodarstva, osobito MSP	1.1. Razvoj i jačanje konkurentnog poduzetništva
	1.2. Povećanje produktivnosti u poljoprivredi te razvoj seoskog turizma	1.2. Održiva poljoprivredna proizvodnja
	1.3. Očuvanje okoliša i prirode	1.3. Razvoj turističke djelatnosti
	1.4. Razvijanje ruralnog područja	2.2. Zaštita i očuvanje okoliša
	1.5. Pобољшanje uvjeta za zapošljavanje radne snage uključujući jačanje usklađenosti obrazovanja sa sadašnjim i budućim potrebama gospodarstva	
2. Povećati kvalitetu življenja kroz održivi regionalni razvoj	2.1. Poticanje razvoja odgoja i obrazovanja	2.1. Izgradnja i modernizacija komunalne i prometne infrastrukture
	2.2. Poticanje razvoja zdravstvene i socijalne skrbi te sporta	
	2.3. Poticanje razvoja kulture i kulturne baštine	3.1. Razvoj društvene infrastrukture
	2.4. Poticanje razvoja prometne, komunalne, mobilne i ostale infrastrukture prema potrebama regionalne (županijske) i lokalne zajednice	3.2. Podizanje društveno-socijalnog standarda
	2.5. Jačanje demografskih mjera	
3. Učinkovita javna uprava i upravljanje imovinom, prostorno i strateško planiranje	3.1. Učinkovita javna uprava i upravljanje županijskom imovinom	3.3. Jačanje sustava organizacije civilnog društva
	3.2. Razvoj sustava prostornog planiranja, provedbe i praćenje strateških dokumenata i kvalitetno upravljanje strateškim projektima	
	3.3. Povećanje sposobnosti institucija u pogledu odgovora na krizne situacije	
	3.4. Jačanje razvoja organizacija civilnog društva (OCD)	
4. Jačanje regionalne konkurentnosti te očuvanje slavonskog identiteta i multikulturalnosti	4.1. Brendiranje tradicionalnih vrijednosti na području PSŽ	1.3. Razvoj turističke djelatnosti
	4.2. Razvijanje i poticanje multikulturalnosti	

	4.3. Razvoj potpomognutih područja i područja s razvojnim posebnostima	
--	--	--

10. OKVIR ZA PRAĆENJE I IZVJEŠTAVANJE

Pravilnikom o rokovima i postupcima praćenja i izvještavanja o provedbi akata strateškog planiranja od nacionalnog značaja i od značaja za jedinice lokalne i područne (regionalne) samouprave (NN 6/2019) propisuju se rokovi i postupci praćenja i izvještavanja o provedbi akata strateškog planiranja od nacionalnog značaja i od značaja za jedinice lokalne i područne (regionalne) samouprave.

Praćenje i izvještavanje o provedbi Plana razvoja dio je procesa strateškog planiranja. Praćenje provedbe Plana razvoja je proces prikupljanja, analize i usporedbe pokazatelja kojima se sustavno prati uspješnost provedbe ciljeva i mjera Plana razvoja.

Izvještavanje o provedbi Plana razvoja je proces pružanja pravovremenih i relevantnih informacija ključnim nositeljima strateškog planiranja na razini lokalne samouprave te široj javnosti o statusu provedbe Plana razvoja.

Ciljevi praćenja i izvještavanja su:

- sustavno praćenje uspješnosti provedbe ciljeva i mjera Plana razvoja
- učinkovito upravljanje provedbom Plana razvoja i kontinuirano unapređivanje javne politike korištenjem rezultata praćenja i izvještavanja
- pružanje pravovremenih i relevantnih osnova donositeljima odluka prilikom određivanja prioriteta razvojne politike, donošenja odluka na razini strateškog planiranja i reviziju akata strateškog planiranja kroz analizu učinka, ishoda i rezultata provedenih ciljeva i mjera
- utvrđivanje nenamjernih pozitivnih i negativnih posljedica provedbe Plana razvoja
- povezivanje politike, programa, prioriteta, mjera i razvojnih projekata i
- osiguranje transparentnosti i odgovornosti za korištenje javnih sredstava i izvještavanje javnosti o učincima potrošnje javnih sredstava.

Godišnje izvješće o provedbi Plana razvoja je izvješće o napretku u provedbi posebnih ciljeva i ostvarenju pokazatelja ishoda planova razvoja jedinica lokalne i područne (regionalne) samouprave, koje nositelj izrade plana razvoja podnosi predstavničkom tijelu jedinice lokalne ili područne (regionalne) samouprave godišnje.

POPIS TABLICA

<i>Tablica 1. Pregled ciljeva i indikatora strategije Europa 2020.....</i>	<i>8</i>
<i>Tablica 2. Ciljevi kohezijske politike 2021. – 2027.....</i>	<i>10</i>
<i>Tablica 3. Geografsko prostorna obilježja Općine Jakšić.....</i>	<i>13</i>
<i>Tablica 4. Ukupan broj stanovnika u Općini Jakšić.....</i>	<i>17</i>
<i>Tablica 5. Broj stanovnika po naseljima.....</i>	<i>18</i>
<i>Tablica 6. Prirodno kretanje stanovništva u 2019. godini.....</i>	<i>20</i>
<i>Tablica 7. Stanovništvo prema migracijskim obilježjima i spolu.....</i>	<i>20</i>
<i>Tablica 8. Ukupan broj stanovnika prema dobi i spolu u Općini Jakšić.....</i>	<i>21</i>
<i>Tablica 9. Podaci o komunalnom otpadu na području Općine Jakšić.....</i>	<i>28</i>
<i>Tablica 10. Popis zaštićenih kulturnih dobara na području Općine Jakšić.....</i>	<i>29</i>
<i>Tablica 11. Pokazatelji razvijenosti Općine Jakšić.....</i>	<i>34</i>
<i>Tablica 12. Broj zaposlenih u pravnim osobama za područje Općine Jakšić.....</i>	<i>35</i>
<i>Tablica 13. Zaposleni u pravnim osobama za područje Općine Jakšić prema nkd-u, stanje 31. ožujka 2019.....</i>	<i>35</i>
<i>Tablica 14. Prosječna nezaposlenost u Požeško-slavonskoj županiji i Općini Jakšić u razdoblju od 2010. – 2020. godine.....</i>	<i>35</i>
<i>Tablica 15. Nezaposlenost u RH, Požeško-slavonskoj županiji i Općini Jakšić u razdoblju od prosinca 2019. godine do prosinca 2020. godine (stanje krajem mjeseca).....</i>	<i>36</i>
<i>Tablica 16. Pregled broja registriranih nezaposlenih osoba Požeško-slavonske županije i Općine Jakšić prema razini obrazovanja u 2020. godini.....</i>	<i>38</i>
<i>Tablica 17. Prikaz broja i površine ARKOD parcela prema vrsti uporabe poljoprivrednog zemljišta na području Općine Jakšić 31.12.2020.....</i>	<i>39</i>
<i>Tablica 18. Broj poljoprivrednih gospodarstava prema organizacijskim oblicima na području Općine Jakšić na dan 31.12.2020. godine.....</i>	<i>40</i>
<i>Tablica 19. Brojno stanje domaćih životinja na području Općine Jakšić na dan 31.12.2020.</i>	<i>40</i>
<i>Tablica 20. Količina isporučenog kravljeg mlijeka i ukupan broj isporučitelja mlijeka tijekom 2020. godine.....</i>	<i>41</i>
<i>Tablica 21. Udruge civilnog društva na području Općine Jakšić.....</i>	<i>45</i>
<i>Tablica 22. Terminski plan provedbe projekata kroz planirano razvojno razdoblje.....</i>	<i>69</i>
<i>Tablica 23. Indikativni financijski plan s mogućim izvorima financiranja.....</i>	<i>70</i>
<i>Tablica 24. Poveznica Plana razvoja Općine Jakšić i Nacionalne razvojne strategije Republike Hrvatske do 2030. godine.....</i>	<i>71</i>
<i>Tablica 25. Poveznica Plana razvoja Općine Jakšić s prioritetima Plana razvoja Požeško-slavonske županije za razdoblje 2021.-2027.godine.....</i>	<i>72</i>

POPIS SLIKA

Slika 1. Faze u izradi Plana razvoja.....	7
Slika 2. Položaj Općine Jakšić u prostoru Požeško-slavonske županije.....	13
Slika 3. Općina Jakšić i granične općine/gradovi.....	13
Slika 4. Park-šuma Jankovac.....	16
Slika 5. Statistički pregled korištenja brzine nepokretnog širokopojasnog pristupa kućanstava	24
Slika 6. Interaktivna karta o dostupnosti brzina širokopojasnog pristupa.....	25
Slika 7. Reciklažno dvorište Jakšić.....	28
Slika 8. Lokacija gospodarske zone Jakšić i prikaz parcela prema privremenim oznakama.	32
Slika 9. Dječji vrtić „Jakšić“.....	43
Slika 10. Osnovna škola “Mladost” Jakšić.....	44
Slika 11. Dom za starije i nemoćne osobe „Kap veselja“ Eminovci.....	45

POPIS GRAFIKONA

Grafikon 1. Usporedba broja stanovnika Općine Jakšić 2001., 2011. i 2019. godine.....	17
Grafikon 2. Kretanje broja stanovnika u Općini Jakšić kroz povijest.....	17
Grafikon 3. Prikaz vitalnih indeksa (živorođeni/100 umrlih) po pojedinim područjima.....	19
Grafikon 4. Dobna struktura stanovništva Općine Jakšić.....	21
Grafikon 5. Prosječna nezaposlenost u Požeško-slavonskoj županiji u razdoblju od 2010. – 2020.....	36
Grafikon 6. Prosječna nezaposlenost u Općini Jakšić u razdoblju od 2010. – 2020.....	36
Grafikon 7. Kretanje broja nezaposlenih osoba Požeško-slavonske županije po mjesecima od prosinca 2019. godine do prosinca 2020. godine (stanje krajem mjeseca).....	37
Grafikon 8. Kretanje broja nezaposlenih osoba Općine Jakšić po mjesecima od prosinca 2019. godine do prosinca 2020. godine (stanje krajem mjeseca).....	37
Grafikon 9. Registrirane nezaposlene osobe na području Općine Jakšić prema razini obrazovanja u 2020. godini.....	38

Na temelju članka 17. stavka 1. alineje 3. Zakona o sustavu civilne zaštite ("Narodne novine", br. 82/15, 118/18, 31/20, 20/21), članka 33. Statuta Općine Jakšić («Službeni glasnik Općine Jakšić», broj: 5/21) i u skladu sa Procjenom rizika od velikih nesreća za područje Općine Jakšić, Općinsko vijeće Općine Jakšić na sjednici održanoj dana 15. studenog 2021. godine, donosi

ODLUKU o određivanju pravnih osoba od interesa za sustav civilne zaštite Općine Jakšić

Članak 1.

Pravne osobe od interesa za sustav civilne zaštite na području Općine Jakšić su:

1. Komunalac Požega d.o.o., Vukovarska 8, 34 000 Požega,
2. L Projekt d.o.o., Rajsavac 18, 34 308 Jakšić,
3. Hajzler d.o.o., Osječka 5, 34 308 Jakšić
4. PZ DOLINA SUNCA, Kolodvorska 53, 34 308 JAKŠIĆ
5. 4M Transporti d.o.o., Ribnjak 12, Eminovci 34 308 Jakšić
6. Marko i Ante d.o.o., Vukovarska 114, Eminovci, 34 308 JAKŠIĆ
7. TERRA DOM AGRO d.o.o., Kolodvorska 108, 34 308 Jakšić,
8. Tekija d.o.o., Vodovodna 1, 34 000 Požega,
9. OŠ „Mladost“ Jakšić.

Članak 2.

Pravne osobe od interesa za sustav civilne zaštite Općine Jakšić su one pravne osobe koje su svojim proizvodnim, uslužnim, materijalnim, ljudskim i drugima resursima najznačajniji nositelji tih djelatnosti na području Općine Jakšić.

Članak 3.

Pravne osobe iz članka 1. i 2. ove Odluke dio su operativnih snaga sustava civilne Općine Jakšić.

Članak 4.

Pravnim osobama iz članka 1. i 2. dostavit će se Odluka o određivanju pravnih osoba i udruga građana za sustav civilne zaštite kao i izvod iz »Plana djelovanja civilne zaštite«, koji će sadržavati točno određene mjere i aktivnosti koje trebaju provoditi u slučaju prijetnje, nastanka i posljedica katastrofa i velikih nesreća.

Članak 5.

Temeljem dostavljenih mjera i aktivnosti, pravne osobe od interesa za sustav civilne zaštite Požeško-slavonske županije u svojim operativnim planovima planirati će provedbu dobivenih mjera i aktivnosti, sukladno članku 36. stavak 1. Zakona o sustavu civilne zaštite ("Narodne novine", br. 82/15, 118/18, 31/2020, 20/21).

Članak 6.

Stupanjem na snagu ove Odluke prestaje važiti «Odluka o određivanju operativnih snaga zaštite i spašavanja i pravnih osoba od interesa za zaštitu i spašavanje Općine Jakšić», KLASA: 021-01/20-01/05, URBROJ: 2177/04-01/20-02 od dana 31. kolovoza 2020. godine i Odluka o određivanju pravnih osoba i udruga građana od interesa za sustav civilne zaštite Općine Jakšić KLASA: 810-01/21-01/05, UR.BROJ: 2177/04-01/21-02 od dana 29. listopada 2021. godine.

Članak 7.

Po jedan primjerak (kopija) ove Odluke dostaviti će se svakoj pravnoj osobi navedenoj u ovoj Odluci i MUP, Ravnateljstvu CZ, Područni ured CZ Osijek, Službi CZ Požega.

Članak 8.

Ova odluka stupa na snagu osmog dana od dana objave u „Službenom glasniku Općine Jakšić županije“.

KLASA: 810-01/21-01/08

UR. BROJ: 2177/04-01/21-01

Jakšić, 15. studenog 2021. godine

OPĆINSKO VIJEĆE
OPĆINE JAKŠIĆ

PREDSJEDNIK VIJEĆA:
Boško Obradović, prof.v.r.

Na temelju članka 190. Zakona o zdravstvenoj zaštiti („Narodne novine“, broj: 100/18, 125/19, 147/20), članka 5. Pravilnika o načinu pregleda umrlih te utvrđivanja vremena i uzroka smrti („Narodne novine“, broj: 46/11, 06/13, 63/14) i članka 33. Statuta Općine Jakšić («Službeni glasnik Općine Jakšić», broj: 5/21), Općinsko vijeće Općine Jakšić na 4. sjednici održanoj dana 15. studenog 2021. godine, a na prijedlog općinskog načelnika, donosi

ODLUKU
o razrješenju i imenovanju mrtvozornika za područje Općine Jakšić

Članak 1.

Ovom odlukom daje se prijedlog Skupštini Požeško-slavonske županije za razrješenje i imenovanje novih mrtvozornika za područje Općine Jakšić.

Članak 2.

Predlaže se Skupštini Požeško-slavonske županije da se za mrtvozornika za područje Općine Jakšić razriješi dužnosti Ivan Lavor, viši medicinski tehničar te da se za mrtvozornike za područje Općine Jakšić imenuju doktorica Vesna Dujmović, dr.med.; Nikica Razumović, med. tehničar i Marina Mihalj, med.sestra.

Članak 3.

Ova Odluka objavit će se u „Službenom glasniku Općine Jakšić“.

KLASA: 021-01/21-01/10
UR.BROJ:2177/04-01/21-03
Jakšić, 15. studenog 2021. godine

OPĆINSKO VIJEĆE
OPĆINE JAKŠIĆ

PREDSJEDNIK VIJEĆA:
Boško Obradović, prof.v.r.

Na temelju članka 54. stavak 1. Zakona o ustanovama („Narodne novine“, broj: 76/93, 29/97, 47/99, 35/08, 127/19), članka 48. Zakona o lokalnoj i područnoj (regionalnoj) samoupravi („Narodne novine“, broj 33/01, 60/01, 129/05, 109/07, 125/08, 36/09, 150/11, 144/12, 19/13, 137/15, 123/17, 98/19, 144/20) i članka 33. Statuta Općine Jakšić («Službeni glasnik Općine Jakšić», broj: 5/21), Općinsko vijeće Općine Jakšić je na 4. sjednici održanoj dana 15. studenog 2021. godine, a na prijedlog općinskog načelnika, usvojilo

SUGLASNOST
na Statut Javne vatrogasne postrojbe
Požeško-slavonske županije

Članak 1.

Ovom Odlukom daje se suglasnost na Statut Javne vatrogasne postrojbe Požeško - slavonske županije od dana 31. prosinca 2020. godine donesen na sjednici Vatrogasnog vijeća.

Članak 2.

Ova suglasnost stupa na snagu danom donošenja, a objavit će se u „Službenom glasniku Općine Jakšić“.

KLASA: 021-01/21-01/10
URBROJ: 2177/04-01/21-04
Jakšić, 15. studenog 2021. godine

OPĆINSKO VIJEĆE
OPĆINE JAKŠIĆ

PREDSJEDNIK VIJEĆA:
Boško Obradović, prof.v.r.

Dostaviti:
1. Javna vatrogasna postrojba
Požeško-slavonske županije,
2. Pismohrana, ovdje.

Na temelju odredbe članka 35. Zakona o vlasništvu i drugim stvarnim pravima (»Narodne novine«, broj: 91/96, 68/98, 137/99, 22/00, 73/00, 129/00, 114/01, 79/06, 141/06, 146/08, 38/09, 153/09, 143/12, 152/14, 81/15, 94/17), članka 103. stavka 2. Zakona o cestama (»Narodne novine«, broj: 84/11, 22/13, 54/13, 148/13, 92/14, 110/19) i članka 33. Statuta Općine Jakšić («Službeni glasnik Općine Jakšić», broj: 5/21), Općinsko vijeće Općine Jakšić je na 4. sjednici održanoj dana 15. studenog 2021. godine, a na prijedlog općinskog načelnika usvojilo

ODLUKU
o ukidanju statusa javnog dobra u općoj uporabi u k.o. Jakšić

Članak 1.

Ukida se status javnog dobra u općoj uporabi na nekretninama u k.o. Jakšić, ZK uložak 1630

- k.č. broj 2269/1 površine 1652 m² u naravi put Šiljkovac, te nastaje stvarno stanje livada Šiljkovac,
- k.č. broj 2273/1 površine 2384 m² u naravi put Šiljkovac te nastaje stvarno stanje livada Šiljkovac.

Članak 2.

Na temelju ove Odluke, Općinski sud u Požegi, Zemljišno - knjižni odjel, na nekretnini iz članka 1. ove Odluke izvršit će brisanje statusa javnog dobra i upisati pravo vlasništva na ime i u korist Općine Jakšić.

Članak 3.

Ova Odluka stupa na snagu osmog dana od dana objave u "Službenom glasniku Općine Jakšić".

KLASA: 021-01/21-01/10

URBROJ: 2177/04-01/21-05

Jakšić, 15. studenog 2021. godine

OPĆINSKO VIJEĆE
OPĆINE JAKŠIĆ

PREDSJEDNIK VIJEĆA:
Boško Obradović, prof.v.r.

Na temelju članka 35. stavka 2. i članka 391. stavka 1. Zakona o vlasništvu i drugim stvarnim pravima (»Narodne novine«, broj: 91/96, 68/98, 137/99, 22/00, 73/00, 129/00, 114/01, 79/06, 141/06, 146/08, 38/09, 153/09, 143/12, 152/14, 81/15, 94/17), članka 44. i 48. Zakona o lokalnoj i područnoj (regionalnoj) samoupravi (»Narodne novine«, broj: [33/01](#), [60/01](#), [129/05](#), [109/07](#), [125/08](#), [36/09](#), [36/09](#), [150/11](#), [144/12](#), [19/13](#), [137/15](#), [123/17](#), [98/19](#), [144/20](#)), na temelju Odluke o gospodarenju imovinom u vlasništvu Općine Jakšić („Službeni glasnik Općine Jakšić“, br. 114/17), na temelju članka 33. Statuta Općine Jakšić („Službeni glasnik Općine Jakšić“, broj 5/21), Općinsko Vijeće Općine Jakšić na 4. sjednici održanoj dana 15. studenog 2021. godine, donosi

ODLUKU
o prodaji nekretnina u vlasništvu Općine Jakšić na području
Gospodarske zone u Jakšiću

Članak 1.

Ovom Odlukom daje se na prodaju putem javnog natječaja, prikupljanjem pisanih ponuda, nekretnine – zemljište u vlasništvu Općine Jakšić, a koje se u naravi nalazi na području Gospodarske zone u Jakšiću – građevinsko zemljište gospodarske namjene proizvodna – pretežito industrijska, označeno kao: dio k.č.br. 1876/14, oranica Šiljkovac, površine 3600 m², upisana u zk.ul.br.1517, k.o. Jakšić.

Za nekretnine iz stavka 1. ovog članka, određuje se početna cijena u iznosu od 2,00 kn/m².

Članak 2.

Natječaj za prodaju nekretnine objavit će se u dnevnom tisku i na oglasnoj ploči Općine Jakšić.

Članak 3.

Ovlašćuje se općinski načelnik da provede javni natječaj sukladno pozitivnim pravnim propisima, te da sklopi predugovor i kupoprodajni ugovor s najpovoljnijim ponuditeljem.

Članak 4.

Ova Odluka stupa na snagu osmog dana od dana objave u „Službenom glasniku Općine Jakšić.“

KLASA: 021-01/21-01/10

URBROJ: 2177/04-01/21-06

Jakšić, 15. studenog 2021. godine

OPĆINSKO VIJEĆE
OPĆINE JAKŠIĆ

PREDSJEDNIK VIJEĆA:
Boško Obradović, prof.v.r.

OBRAZLOŽENJE

Općina Jakšić, Općinsko vijeće donosi Odluku o prodaji nekretnine – zemljište u vlasništvu Općine Jakšić, a koje se u naravi nalazi na području Gospodarske zone u Jakšiću – građevinsko zemljište gospodarske namjene proizvodna – pretežito industrijska, označeno kao: dio k.č.br. 1876/14, oranica Šiljkovac, površine 3600 m², upisana u zk.ul.br.1517, k.o. Jakšić.

Nakon Odluke Općinskog vijeća Općine Jakšić, ovlašćuje se općinski načelnik da raspiše natječaj za prodaju građevinskog zemljišta na području Gospodarske zone u Jakšiću (u tekstu: Zona).

Predmet natječaja prodaje je sljedeća građevinska čestica:

- k.č.br. 1876/14, oranica Šiljkovac, ukupne površine 6318 m², z.k.ul.br. 1517, k.o. Jakšić.

Obrt PETRAWOOD, Granje 8, 34 308 Jakšić podnio je pismo namjere za kupovinu zemljišta u Gospodarskoj zoni Jakšić, površine 3600 m² radi gradnje pogona za proizvodnju namještaja i pilenje i oblanje trupaca.

Ponuda se podnosi za dio nekretnine 3600 m².

KLASA: 555-01/21-01/11
URBROJ: 2177/04-02/21-02
Jakšić, 14. listopada 2021.

Na temelju članka 48. Statuta Općine Jakšić („Službeni glasnik Općine Jakšić“, broj 116/18, 02/20, 02/21), članka 4. Odluke o izvršavanju proračuna Općine Jakšić („Službeni glasnik Općine Jakšić“, broj 7/20) i članka 14. Odluke o socijalnoj skrbi („Službeni glasnik Općine Jakšić“, broj 116/18), a na zamolbu Marija Stanojevića iz Rajsavca 13, OIB: 44112571995, općinski načelnik Općine Jakšić, d o n o s i

Z A K L J U Č A K
o jednokratnoj financijskoj potpori
Mariju Stanojeviću

Članak 1.

Ovim Zaključkom, a na zamolbu Marija Stanojevića iz Rajsavca 13, OIB: 44112571995, odobrava se financijska pomoć za podmirenje troškova života zbog teške financijske situacije za pomoć za sanaciju nastale štete od požara u iznosu od 1.500,00 kn (slovima: tisućupetstokuna) jednokratne novčane pomoći.

Članak 2.

Iznos iz članka 1. isplatiti će se iz sredstava planiranih proračunom Općine Jakšić za 2021. godinu – pomoć obiteljima i kućanstvima – socijalno ugrožene osobe, a terete poziciju 61, konto 37212.

Članak 3.

Ovaj Zaključak stupa na snagu danom donošenja, a objavit će se u „Službenom glasniku Općine Jakšić“.

KLASA: 550-01/21-01/23
URBROJ: 2177/04-02/21-02
Jakšić, 20. rujna 2021. godine

OPĆINSKI NAČELNIK:
Ivica Kovačević, dipl.ing.v.r.

Na temelju članka 48. Statuta Općine Jakšić („Službeni glasnik Općine Jakšić“, broj 116/18, 02/20, 03/21), članka 4. Odluke o izvršavanju proračuna Općine Jakšić („Službeni glasnik Općine Jakšić“, broj 7/20) i članka 14. Odluke o socijalnoj skrbi („Službeni glasnik Općine Jakšić“, broj 116/18, 02/20, 02/21), a na zamolbu Vere Subotić iz Jakšića, Ulica Pavla Radića 25/1, OIB: 41358489850, općinski načelnik Općine Jakšić, d o n o s i

ZAKLJUČAK
o jednokratnoj financijskoj potpori
Vere Subotić

Članak 1.

Ovim Zaključkom, a na zamolbu Vere Subotić iz Jakšića, Ulica Pavla Radića 25/1, OIB:41358489850, odobrava se financijska pomoć za podmirenje troškova života zbog teške financijske situacije u iznosu od 1.000,00 kn (slovima:tisućukuna) jednokratne novčane pomoći.

Članak 2.

Iznos iz članka 1. isplatiti će se iz sredstava planiranih proračunom Općine Jakšić za 2021. godinu – pomoć obiteljima i kućanstvima – socijalno ugrožene osobe, a terete poziciju 61, konto 37212.

Članak 3.

Ovaj Zaključak stupa na snagu danom donošenja, a objaviti će se u „Službenom glasniku Općine Jakšić“.

KLASA: 550-01/21-01/31

URBROJ:2177/04-02/21-2

Jakšić, 29. listopada 2021.godine

OPĆINSKI NAČELNIK:
Ivica Kovačević, dipl.ing.v.r.

Na temelju članka 48. Statuta Općine Jakšić („Službeni glasnik Općine Jakšić“, broj 116/18, 02/20, 03/21), članka 4. Odluke o izvršavanju proračuna Općine Jakšić („Službeni glasnik Općine Jakšić“, broj 7/20) i članka 14. Odluke o socijalnoj skrbi („Službeni glasnik Općine Jakšić“, broj 116/18, 02/20, 02/21), a na zamolbu Pile Jakeševića iz Bertelovaca 24, OIB: 98545099043, općinski načelnik Općine Jakšić, d o n o s i

Z A K L J U Č A K
o jednokratnoj financijskoj potpori
Pile Jakešević

Članak 1.

Ovim Zaključkom, a na zamolbu Pile Jakeševića iz Bertelovaca 24, OIB: 98545099043, odobrava se financijska pomoć za podmirenje režijskih troškova u iznosu od 1.000,00 kn (slovima:tisućukuna) jednokratne novčane pomoći.

Članak 2.

Iznos iz članka 1. isplatiti će se iz sredstava planiranih proračunom Općine Jakšić za 2021. godinu – pomoć obiteljima i kućanstvima – socijalno ugrožene osobe, a terete poziciju 61, konto 37212.

Članak 3.

Ovaj Zaključak stupa na snagu danom donošenja, a objavit će se u „Službenom glasniku Općine Jakšić“.

KLASA: 550-01/21-01/32
URBROJ:2177/04-02/21-02
Jakšić, 02. studeni 2021. godine

OPĆINSKI NAČELNIK:
Ivica Kovačević, dipl.ing.v.r.

KLASA: 555-01/21-01/11
URBROJ: 2177/04-02/21-02
Jakšić, 14. listopada 2021.

Na temelju članka 47. Statuta Općine Jakšić („Službeni glasnik Općine Jakšić“, broj 05/21) i članka 3. Odluke o izvršavanju proračuna Općine Jakšić za 2021.godinu („Službeni glasnik Općine Jakšić“, broj 7/20) , općinski načelnik Općine Jakšić, donosi

ODLUKU
o sponzorstvu Branko Polić

1. Ovom Odlukom, temeljem zamolbe dostavljene od strane Branka Polića u svrhu financijske podrške za izdavanje monografije kao i pomoć u snimanju CD-a Branka Polića, a sukladno njihovoj Zamolbi, odobravam iznos od 3.000,00 (slovima: tritisućekuna).
2. Općina Jakšić će, sukladno dogovoru, odobreni iznos doznačiti na broj žiro računa IBAN: HR 8324020063204030463 iz sredstava proračuna Općine Jakšić planiranih za 2021.godinu - razna sponzorstva na poziciji 90, konto 38119.
3. Ova Odluka stupa na snagu danom donošenja, a objaviti će se u „Službenom glasniku Općine Jakšić“.

DOSTAVITI:

1. Branko Polić,
2. JUO, radi isplate,
3. Pismohrana, ovdje.

OPĆINSKI NAČELNIK:
Ivica Kovačević, dipl.ing. v.r.

Izdavač: Općina Jakšić, opcina.jaksic@po.t-com.hr ; nacelnik@jaksic.hr ; info@jaksic.hr

Odgovorni urednik: Ivica Kovačević, dipl.ing.

Redakcija i uprava: Jedinostveni upravni odjel