



SLUŽBENI GLASNIK  
**OPĆINE JAKŠIĆ**

*List izlazi prema potrebi*

*Jakšić, 29.studenog 2018.*

**SADRŽAJ:**

*Stranica:*

**AKTI OPĆINSKOG VIJEĆA :**

1. Odluka o sastavu i strukturi postrojbe civilne zaštite Općine Jakšić	1
2. Odluka o prihvaćanju Procjene ugroženosti od požara i tehnoloških eksplozija i Plana zaštite od požara	5
3. Pravilnik o stipendiranju studenata Općine Jakšić	74
4. Odluka o stipendiranju studenata s područja Općine Jakšić za 2018./2019.godinu	78
5. Odluka o vrijednosti boda za obračun komunalne naknade	79
6. Odluka o komunalnom doprinosu	81
7. Odluka o komunalnoj naknadi	84
8. Odluka o izmjeni Odluke o plaći i drugim materijalnim pravima općinskog načelnika Općine Jakšić	89
9. Prethodna suglasnost na Plan upravljanja imovinom Općine Jakšić za 2019.godinu	90
10. Odluka o usvajanju Strateškog plana razvoja poljoprivrede Općine Jakšić 2018.-2022.	100
11. Odluka o raspoređivanju sredstava za rad političkih stranaka i nezavisnih vijećnika u Općinskom Vijeću Općine Jakšić za razdoblje 2019. godine	161
12. Zaključak o prijedlogu za imenovanje sudaca porotnika općinskog suda u Požegi	163
13. Zaključak o poništenju Odluke o donošenju Programa raspolaganja poljoprivrednim zemljištem u vlasništvu Republike Hrvatske	165

**AKTI NAČELNIKA:**

1. Plan rada zimske službe za 2018./2019.godinu	166
2. Plan vježbi civilne zaštite za 2018.	170
3. Odluka o izmjenama i dopunama Odluke o osnivanju stožera civilne zaštite	174
4. Odluka o sponzorstvu Udruzi „Zlatna dolina“	177
5. Odluka o sponzorstvu za „Tovarnički jesenski festival“	178
6. Odluka o sponzorstvu Udruge dragovoljaca i veterana domovinskog rata PSŽ	179
7. Odluka o sponzorstvu Udruge hrvatskih vojnih invalida domovinskog rata Požega	180
8. Odluka o sponzorstvu Udruzi za baštinu, kulturu i turizam „Požeški čuvari baštine“	181
9. Odluka o sponzorstvu Župi prečistog srca Marijinog	182
10. Odluka o osnovici za obračun plaće službenika i namještenika	183
11. Zaključak o jednokratnoj financijskoj potpori Zdenka Tutić	184
12. Zaključak o jednokratnoj financijskoj potpori Vesna Subotić	185
13. Zaključak o jednokratnoj pomoći Augustin Crepulja	186

Na temelju članka 17. stavak 1. podstavak 3. Zakona o sustavu civilne zaštite („NN“ 82/15), članka 13. Pravilnika o mobilizaciji, uvjetima i načinu rada operativnih snaga sustava civilne zaštite („NN“ broj 69/16), Odluke o donošenju procjene rizika KLASA:021-01/18-01/07, URBROJ:2177/04-01/18-4 od dana 13. rujna 2018. godine i članka 32. Statuta Općine Jakšić («Službeni glasnik Općine Jakšić» br. 116/18), Općinsko Vijeće Općine Jakšić na 9.sjednici održanoj dana 29.studenog 2018. godine, a na prijedlog općinskog načelnika, donosi

**ODLUKU  
o sastavu i strukturi postrojbe civilne zaštite  
Općine Jakšić**

Članak 1.

Ovom Odlukom utvrđuje se sastav i struktura postrojbe civilne zaštite za provedbu mjera i aktivnosti iz djelokruga sustava civilne zaštite u velikim nesrećama i katastrofama i otklanjanja posljedica terorizma i ratnih razaranja.

Članak 2.

Temeljem Procjene rizika i analize stanja spremnosti kapaciteta sustava civilne zaštite osniva se postrojba civilne zaštite opće namjene. (u daljnjem tekstu: postrojba)

Članak 3.

Postrojba civilne zaštite opće namjene broji 22 (dvadeset dva) pripadnika.

Članak 4.

Sastav postrojbe civilne zaštite opće namjene po strukturi je:

- upravljačka skupina
- dvije operativne skupine.

Članak 5.

Upravljačka skupina sastoji se od dva pripadnika.

Zapovjednika i zamjenika zapovjednika postrojbe imenovati će načelnik općine posebnom odlukom.

Članak 6.

Postrojba ima dvije operativne skupine i svaka ima svog voditelja.

Svaka operativna skupina ima 10 pripadnika.

Grafički prikaz ustroja postrojbe iz stavka 1. ovog članka daje se u prilogu označenom brojem 1 i sastavni je dio ove Odluke.

Članak 7.

Postrojba civilne zaštite opće namjene osniva se za provođenje mjere civilne zaštite asanacije terena, potporu u provođenju mjera evakuacije, spašavanja, prve pomoći, zbrinjavanja ugroženog stanovništva te zaštite od poplava.

Članak 8.

Postrojba civilne zaštite opće namjene primarno djeluje samo na području osnivanja, a iznimno može se koristiti i za djelovanje na području Republike Hrvatske isključivo kada samodostatnost u dijelu smještaja, prehrane, vode i sanitarija osigurava hijerarhijska razina sustava civilne zaštite koja traži pomoć.

#### Članak 9.

Prije postupka raspoređivanja vojnih obveznika koji su evidentirani kao kandidati za popunu postrojbi civilne zaštite, zatražit će se odobrenje od nadležne ustrojstvene jedinice ministarstva nadležnog za poslove obrane.

Za potrebe popunjavanja postrojbi civilne zaštite mogu se kroz suradnju s pojedinim udrugama građana dio njihovih članova, sukladno odredbama Zakona, raspoređivati u postrojbe civilne zaštite, koristiti javne pozive, putem kojih će pozvati sve zainteresirane građane da sudjeluju u sustavu civilne zaštite i da ih nadležna tijela formalno rasporede u postrojbe civilne zaštite, kroz suradnju s volonterskim centrima, iz njihovih evidencija odabrati potencijalne obveznike za raspoređivanje u postrojbe civilne zaštite.

#### Članak 10.

Načelnik općine određuje/osigurava administrativne kapacitete za vođenje raspoređivanja obveznika u postrojbe civilne zaštite, vođenje evidencije, obavljanja svih poslova u svezi provođenja obveza povezanih s rješavanjem prava pripadnika postrojbi u svezi sudjelovanja u saniranju posljedica velikih nesreća na koje su pozvani nalogom za mobilizaciju, izrađuje ili organizira izradu planova djelovanja civilne zaštite uključujući i sheme mobilizacije pripadnika postrojbi civilne zaštite, organizira i sudjeluje u provođenju mobilizacije pripadnika postrojbi civilne zaštite, predlaže i rješava prava i naknada volontera, kao i drugih obveza pripadnika civilne zaštite povezanih s rasporedom u postrojbe civilne zaštite, kao što su pohađanja osposobljavanja, sudjelovanje u vježbama civilne zaštite i slično.

#### Članak 11.

Postrojba civilne zaštite mora postupati sukladno operativnom postupovniku koji donosi načelnik stožera civilne zaštite Mile Barišić.

Operativnim postupovnikom definiraju se sve pojedinosti od značaja za pripravnost, mobilizaciju, operativno djelovanje, demobilizaciju i završetak djelovanja postrojbe civilne zaštite.

#### Članak 12.

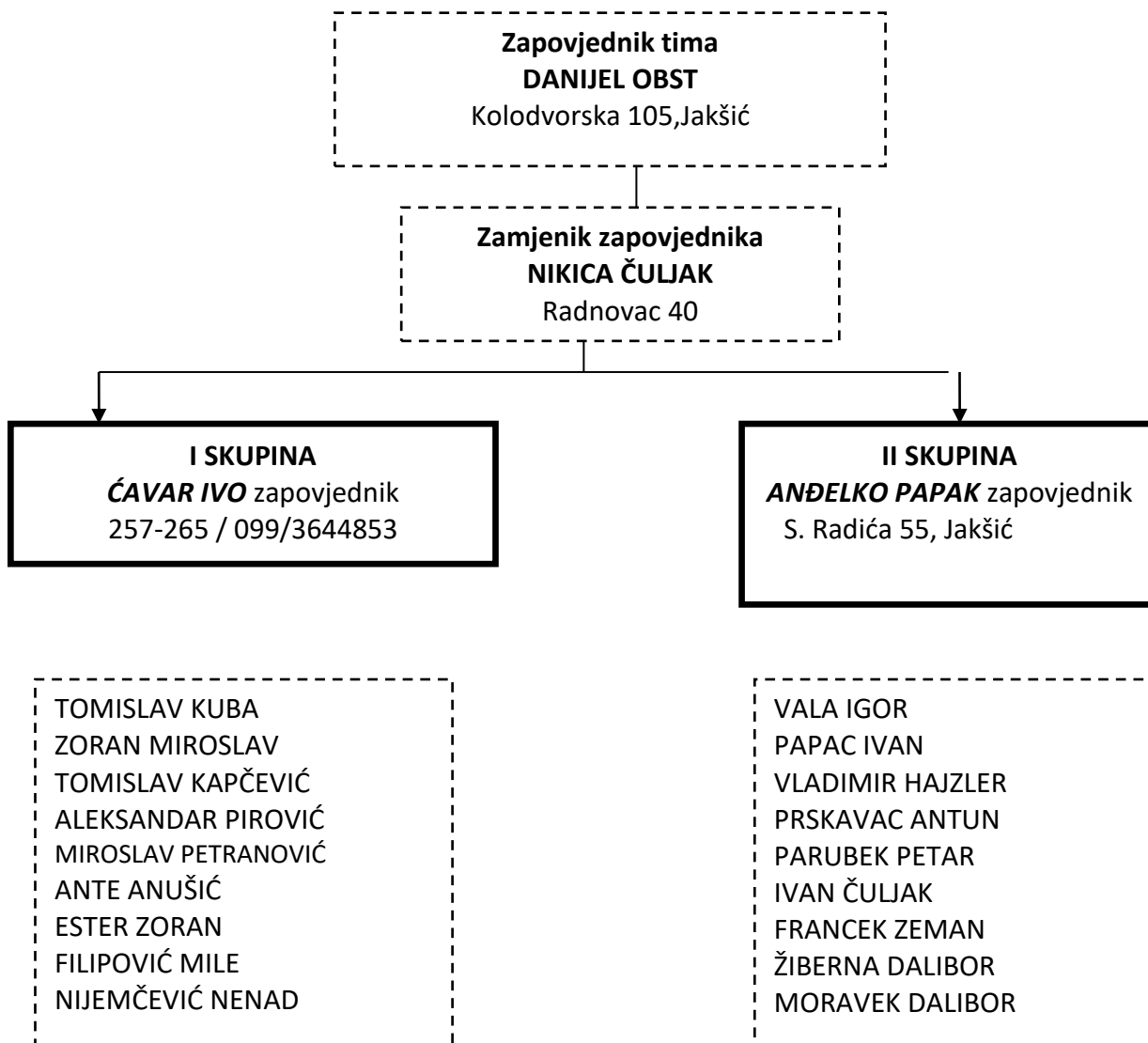
Odluka stupa na snagu osam dana od dana objave u „Službenom glasniku Općine Jakšić“.

KLASA: 021-01/18-01/08  
URBROJ: 2177/04-01/18-02  
Jakšić, 29.studenog 2018.

OPĆINSKO VIJEĆE  
OPĆINE JAKŠIĆ

PREDSJEDNIK VIJEĆA  
Domagoj Oreški, ing.v.r.

**POSTROJBA CIVILNE ZAŠTITE OPĆE NAMJENE – OPĆINA JAKŠIĆ**



Na temelju članka 13.Zakona o zaštiti od požara („Narodne novine“ broj 92/10), članka 35. Zakona o lokalnoj i područnoj (regionalnoj) samoupravi („Narodne novine“, broj 33/01, 60/01, 129/05, 109/07, 125/08, 36/09, 150/11, 144/12, 19/13, 137/15 i 123/17) i članka 32. Statuta Općine Jakšić («Službeni glasnik Općine Jakšić» br.116/18), Općinsko Vijeće Općine Jakšić na 9.sjednici održanoj dana 29.studenog 2018.godine, a na prijedlog općinskog načelnika, donosi

**ODLUKU**  
**o prihvatanju Procjene ugroženosti od požara i tehnoloških eksplozija**  
**i Plana zaštite od požara**

Članak 1.

Prihvaća se Procjena ugroženosti od požara i tehnoloških eksplozija i Plan zaštite od požara za područje Općine Jakšić.

Članak 2.

Ova Odluka stupa na snagu osam dana od dana objave u „Službenom glasniku Općine Jakšić.“

Obrazloženje

Člankom 13. stavak 7. Zakona o zaštiti od požara („Narodne novine“ broj 92/10) propisano je da jedinice lokalne samouprave najmanje jednom u 5 godina usklađuju procjene ugroženosti s novonastalim uvjetima. Općina Jakšić dužna je donijeti usklađenje Procjene ugroženosti od požara i tehnoloških eksplozija te temeljem iste donijeti Plan zaštite od požara.

Procjena ugroženosti od požara i tehnoloških eksplozija i Plan zaštite od požara po mišljenju Ministarstva unutarnjih poslova RH, Policijske uprave Požeško-slavonske i Vatrogasne zajednice Požeštine, izrađeni su sukladno odredbama Pravilnika o izradi Procjene ugroženosti od požara i tehnološke eksplozije („Narodne novine“ br. 35/94, 110/05 i 28/10).

OPĆINSKO VIJEĆE  
OPĆINE JAKŠIĆ

KLASA: 021-01/18-01/08  
URBROJ: 2177/04-01/18-03  
Jakšić, 29.studenog 2018.

PREDSJEDNIK VIJEĆA  
Domagoj Oreški, ing.v.r.

PROCJENA UGROŽENOSTI OD POŽARA  
I TEHNOLOŠKE EKSPLOZIJE

# OPĆINA JAKŠIĆ

USKLAĐIVANJE



**IN-konzalting** d.o.o.  
ZA POSLOVNE USLUGE

## Sadržaj:

<b>1. PRIKAZ POSTOJEĆEG STANJA.....</b>	<b>8</b>
1.1. POVRŠINA.....	8
1.2. BROJ STANOVNIKA.....	8
1.3. NASELJENA MJESTA.....	9
1.4. PRAVNE OSOBE U GOSPODARSTVU PO VRSTAMA .....	10
1.5. PREGLED PRAVNIH OSOBA U GOSPODARSTVU GLEDE POVEĆANE OPASNOSTI ZA NASTAJANJE I ŠIRENJE POŽARA.....	14
1.6. PREGLED INDUSTRIJSKIH ZONA.....	14
1.7. PREGLED CESTOVNIH I ŽELJEZNIČKIH PROMETNICA PO VRSTI .....	15
1.8. PREGLED TURISTIČKIH NASELJA .....	16
1.9. PREGLED ELEKTROENERGETSKIH GRAĐEVINA ZA PROIZVODNJU I PRIENOS ELEKTRIČNE ENERGIJE .....	17
1.10. PLINOVODNE MREŽE, NAFTAOVODI I PRODUKTOVODI.....	18
1.11. PREGLED LOKACIJA NA KOJIMA SU USKLADIŠTENE VEĆE KOLIČINE ZAPALJIVIH TEKUĆINA, PLINOVA, EKSPLOZIVNIH TVARI I DRUGIH OPASNIH TVARI .....	18
1.12. PREGLED VATROGASNIH DOMOVA ZA SMJEŠTAJ UDRUGA DOBROVOLJNIH VATROGASACA I PROFESIONALNIH VATROGASNIH POSTROJBA .....	18
1.13. PREGLED PRIRODNIH IZVORIŠTA VODE KOJA SE MOGU UPOTREBLJAVATI ZA GAŠENJE POŽARA .....	19
1.14. PREGLED NASELJA I DIJELOVA NASELJA U KOJIMA SU IZVEDENE VANJSKE HIDRANTSKE MREŽE ZA GAŠENJE POŽARA.....	20
1.15. PREGLED GRAĐEVINA U KOJIMA STALNO ILI POVREMENO BORAVI VEĆI BROJ OSOBA .....	21
1.16. PREGLED LOKACIJA I GRAĐEVINA U KOJIMA SE OBAVLJA UTOVAR I ISTOVAR ZAPALJIVIH TEKUĆINA, PLINOVA I DRUGIH OPASNIH TVARI.....	22
1.17. PREGLED POLJOPRIVREDNIH I ŠUMSKIH POVRŠINA.....	22
1.18. PREGLED ŠUMSKIH POVRŠINA PO VRSTI, STAROSTI, ZAPALJIVOSTI I IZGRAĐENOSTI PROTUPOŽARNIH PUTOVA I PROSJEKA U ŠUMAMA .....	23
1.19. PREGLED NASELJA, KVARTOVA, ULICA I ZNAČAJNIJIH GRAĐEVINA KOJI SU NEPRISTUPAČNI ZA PRILAZ VATROGASNIM VOZILIMA .....	24
1.20. PREGLED NASELJA, KVARTOVA, ULICA I ZNAČAJNIJIH GRAĐEVINA U KOJIMA NEMA DOVOLJNO SREDSTAVA ZA GAŠENJE POŽARA.....	24
1.21. PREGLED SUSTAVA TELEFONSKIH I RADIO VEZA UPORABLJIVIH U GAŠENJU POŽARA.....	24
1.22. PREGLED BROJA POŽARA I VRSTE GRAĐEVINA NA KOJIMA SU NASTAJALI POŽARI U ZADNJIH 10 GODINA.....	25
<b>2. PROCJENE UGROŽENOSTI PRAVNIH OSOBA 1. I 2. KATEGORIJE UGROŽENOSTI OD POŽARA .....</b>	<b>27</b>
<b>3. STRUČNA OBRADA ČINJENIČNIH PODATAKA.....</b>	<b>28</b>
3.1. MAKRO PODJELA NA POŽARNE SEKTORE I ZONE, GUSTOĆA IZGRAĐENOSTI I FIZIČKA STRUKTURA GRAĐEVINA .....	28
3.2. GUSTOĆA IZGRAĐENOSTI I FIZIČKA STRUKTURA GRAĐEVINA.....	28
3.3. ETAŽNOST GRAĐEVINA I PRISTUPNOST PROMETNICA GLEDE AKCIJE EVAKUACIJE I GAŠENJA .....	28
3.4. STAROST GRAĐEVINA I POTENCIJALNIM OPASNOSTIMA ZA IZAZIVANJE POŽARA .....	28
3.5. STANJE PROVEDENOSTI MJERA ZAŠTITE OD POŽARA U INDUSTRIJSKIM ZONAMA I UGROŽAVANJU GRAĐEVINA IZVAN INDUSTRIJSKIH ZONA .....	29
3.6. STANJE PROVEDENOSTI MJERA ZAŠTITE OD POŽARA ZA GRAĐEVINA ISTIH NAMJENA NA ODREĐENIM PODRUČJIMA .....	29
3.7. IZVORIŠTA VODE I HIDRANTSKA INSTALACIJA ZA GAŠENJE POŽARA .....	30
3.8. IZVEDENA DISTRIBUTIVNA MREŽA ENERGENATA.....	31
3.8.1. PRIRODNI PLIN.....	31
3.8.2. NAFTAOVODI .....	31
3.8.3. ELEKTRIČNA ENERGIJA .....	31
3.9. STANJE PROVEDENIH MJERA ZAŠTITE OD POŽARA NA ŠUMSKIM I POLJOPRIVREDNIM POVRŠINAMA.....	32
3.10. UZROCI NASTAJANJA I ŠIRENJA POŽARA, NA VEĆ EVIDENTIRANIM POŽARIMA TIJEKOM ZADNJIH 10 GODINA, BROJU PROFESIONALNIH I DOBROVOLJNIH VATROGASNIH POSTROJBA.....	33
<b>4. PRIJEDLOG TEHNIČKIH I ORGANIZACIJSKIH MJERA.....</b>	<b>34</b>
4.1. VATROGASNA DRUŠTVA I POSTROJBE .....	34
4.2. ODREĐIVANJE POTREBNOG BROJA VATROGASACA ZA UČINKOVITO GAŠENJE POŽARA .....	34

4.3. IZRAČUN ELEMENATA ZA GAŠENJE POŽARA.....	34
4.3.1.OPĆENITO .....	34
4.3.2.PRORAČUN POTREBNOG BROJA VATROGASACA ZA ČVRSTE OBJEKTE – ZGRADA P + 1 U MJESTU JAKŠIĆ 39	
4.3.3.ZA OTVORENI PROSTOR.....	42
4.4. ORGANIZACIJSKE MJERE .....	44
4.5. ODREĐIVANJE BROJA DOBROVOLJNIH VATROGASNIH POSTROJBI .....	44
4.6. SUSTAV ZA DOJAVU POŽARA .....	49
4.7. ODLAGALIŠTA OTPADA – DEPONIJI.....	49
4.8. MJERE ZAŠTITE ŠUMA I OTVORENIH PROSTORA OD POŽARA .....	50
4.8.1. ŠUMSKE POVRŠINE .....	50
4.8.2. ČIŠĆENJE CESTA I PRUGA OD RASLINJA.....	51
4.9. URBANISTIČKE MJERE ZAŠTITE.....	52
4.10. MJERE ZAŠTITE U PROMETU .....	53
4.11. INDUSTRIJA .....	53
4.12. PRISTUPNI PUTOVI.....	54
4.13. NOSIVOST VATROGASNIH PRISTUPA .....	54
4.14. UVJETI KORIŠTENJA VATROGASNIH PRISTUPA .....	54
4.15. VATROGASNI PRILAZI .....	54
4.16. POVRŠINE ZA OPERATIVNI RAD VATROGASNIH VOZILA .....	55
4.17. MJERE ZAŠTITE OD POŽARA U PRIJENOSU I DISTRIBUCIJI ELEKTRIČNE ENERGIJE .....	55
4.17.1. PRIJENOS I DISTRIBUCIJA.....	55
4.18. ELEKTROENERGETSKI OBJEKTI I POSTROJENJA .....	56
4.18.1. ELEKTROINSTALACIJE 0,4 KV .....	56
4.19. GROMOBRANSKE INSTALACIJE .....	57
4.19.1. ZAŠTITA OBJEKATA OD UTJECAJA ATMOSFERSKIH PRAŽNENJA .....	57
4.19.2. ODRŽAVANJE .....	57
4.20. OSVJETLJAVANJE EVAKUACIJSKIH PUTOVA I IZLAZA.....	57
4.21. MJERE ZA OSIGURANJE VODE ZA GAŠENJE.....	58
4.21.1. TLAK.....	58
4.21.2. MINIMALNE KOLIČINE VODE ZA GAŠENJE.....	58
4.21.3. HIDRANTSKA MREŽA .....	58
<b>5. ZAKLJUČAK .....</b>	<b>59</b>
<b>6. POPIS KORIŠTENIH PROPISA I LITERATURE .....</b>	<b>60</b>
<b>7. NUMERIČKI I GRAFIČKI PRILOZI .....</b>	<b>62</b>
7.1. PREGLED ŠIREG PODRUČJA OPĆINE JAKŠIĆ SA SUSJEDNIM OPĆINAMA.....	62
7.2. PREGLEDNA KARTA " PROMETNICA" SADRŽI PRIKAZ: .....	62
7.3. PREGLEDNA KARTA " ENERGETIKE " SADRŽI PRIKAZ:.....	62



## 1. PRIKAZ POSTOJEĆEG STANJA

### 1.1. Površina

Općina Jakšić je smještena u središnjem istočnom dijelu Županije te je u užem utjecajnom području Požege kao središta regije, a graniči s općinom Kaptol te gradovima: Požega, Pleternica i Kutjevo

**Općina Jakšić** smještena je u središtu Požeške kotline i prostire se na **44,85** km<sup>2</sup>.

Općinsko središte je Jakšić, selo na cesti Požega-Našice, jedinica lokalne samouprave u Požeško – slavonskoj županiji. Jakšić je udaljen od središta županije samo 7 km.



Grafički prikaz 1: Geografski smještaj općine Jakšiću odnosu na Požeško-slavonsku županiju

### 1.2. Broj stanovnika

Na području Općine živi 4058 stanovnika prema popisu stanovništva iz 2011. godine. Gustoća naseljenosti ovog područja iznosi 90,47 stanovnika na četvorni kilometar, što je više od dvostruko više od prosjeka za Požeško slavonsku županiju (43 stanovnika na četvorni kilometar) i Hrvatsku u cjelini (76 stanovnika na četvorni kilometar).

### 1.3. Naseljena mjesta

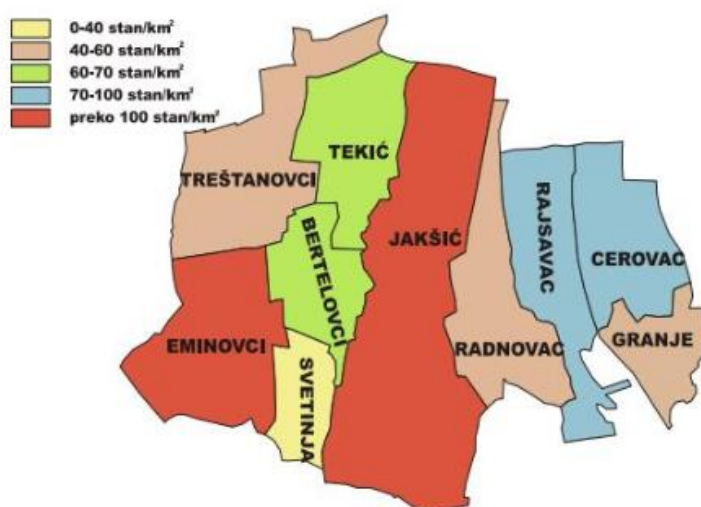
Općinu Jakšić uz istoimeno selo, čini još 9 naselja: Bertelovci, Cerovac, Eminovci, Granje, Rajsavac, Svetinja, Tekić, Treštanovci i Radnovac.

Općina Jakšić sastoji se od 10 naselja, a to su:

Tablica 1: Popis naseljenih mjesta sa brojem stanovnika

Naziv naselja	Broj stanovnika(2001.g.)	Broj stanovnika(2011.g.)
Bertelovci	159 stanovnika	151
Cerovac	257 stanovnika	228
Eminovci	714 stanovnika	640
Granje	108 stanovnika	91
Jakšić	2003 stanovnika	1877
Radnovac	220 stanovnika	203
Rajsavac	384 stanovnika	313
Svetinja	69 stanovnika	67
Tekić	253 stanovnika	231
Treštanovci	277 stanovnika	257
<b>UKUPNO</b>	<b>4437</b>	<b>4058</b>

Grafički prikaz 2: Prikaz razmještaja naselja unutar općine s brojem stanovnika



Izvor: Prostorni plan uređenja

## 1.4. Pravne osobe u gospodarstvu po vrstama

Gledajući prema veličini poduzeća na području Požeško slavonske županije, najveći broj poduzeća spada u mala (100% općina Jakšić, 96,8% Požeško slavonska županija).

Govoreći o broju poslovnih subjekata na području općine Jakšić, prema podacima Hrvatske gospodarske komore vidimo da imamo 24 trgovačka društva registrirana na području općine. Sva 24 su društva sa ograničenom odgovornošću, a nema jednostavnih trgovačkih društava, niti dioničkih društava

Najveći broj zaposlenih na području općine Jakšić je u području obrazovanja, i to 59,7%, slijedi prerađivačka industrija sa 11,9% te trgovina sa 9,7%.

Na području općine Jakšić gospodarstvo je slabo razvijeno i ne postoji većih poduzetnika, uglavnom poduzetnici zapošljavaju 1 – 15 zaposlenika. Postojeći poduzetnički objekti u Općini smješteni su uz privatne stambene objekte, odnosno u dvorištima poduzetnika.

**Tablica 2: Pregled većih pravnih osoba**

Redni broj	Skraćena tvrtka/naziv	Adresa
1	K.G.V.-ŠUTALO d. o. o.	Vukovarska 14 , 34308 Jakšić
2	VILFOS d. o. o.	Alojzija Stepinca 61 , 34308 Jakšić
3	LAN d.o.o.	Stjepana Radića 56 , 34308 Jakšić
4	MONTANA d.o.o.	Osječka 5 , 34308 Jakšić
5	ELEKTRO-TOMI d. o. o.	Osječka 4 , 34308 Jakšić
6	LEO d. o. o.	Osječka 20 , 34308 Jakšić
7	RUDINA d. o. o.	Osječka 20 , 34308 Jakšić
8	MARKO I ANTE d. o. o.	Vukovarska 114 , 34308 Eminovci
9	AUTO-DIJELOVI BAMBINO d.o.o.	Bana Josipa Jelačića 50 , 34308 Jakšić
10	SOLANUM d.o.o.	Osječka 72 , 34308 Jakšić
11	AMPLUS d.o.o.	Rajsavac 18 , 34308 Rajsavac
12	AUTOCENTAR BIONDIĆ d.o.o.	Svetinja 1 , 34308 Svetinja

-----Službeni glasnik Općine Jakšić-----

13	KAP VESELJA d.o.o.	Kralja Tomislava 41 , 34308 Eminovci
14	ARATRUM d.o.o.	Osječka 27 a, 34308 Jakšić
15	MLIN ZRNO d.o.o.	Cerovac 7 , 34308 Cerovac
16	<a href="#">ADRIJANA j.d.o.o.</a>	Osječka 20 , 34308 Jakšić
17	<a href="#">AUTO-ROBI j.d.o.o.</a>	Vukovarska 23 , 34308 Jakšić
18	<a href="#">ELENIKS j.d.o.o.</a>	Vukovarska 14 , 34308 Jakšić
19	<a href="#">HAJZLER d.o.o.</a>	Osječka 5 , 34308 Jakšić
20	<a href="#">LOKNICA j.d.o.o.</a>	Cerovac 30 , 34308 Cerovac
21	<a href="#">ROYAL DOMINIS d.o.o.</a>	Stjepana Radića 56 , 34308 Jakšić
22	<a href="#">GLAVAŠ j.d.o.o.</a>	Radnovac 41 , 34308 Radnovac
23	<a href="#">4 M TRANSPORTI d.o.o.</a>	Ribnjak 12 , 34308 Eminovci
24	<a href="#">FLISAR j.d.o.o.</a>	Kralja Zvonimira 46 , 34308 Jakšić
25	<a href="#">PILANA KLJAJIĆ j.d.o.o.</a>	Svetinja 14 , 34308 Svetinja
26	<a href="#">ZAVRŠNI RADOVI KREŠIĆ j.d.o.o.</a>	Stjepana Radića 62 , 34308 Jakšić
27	<a href="#">GEO ATAR j.d.o.o.</a>	Treštanovci 11 , 34308 Treštanovci
28	<a href="#">KRIVI ROG j.d.o.o.</a>	Tekić 67 , 34308 Tekić
29	<a href="#">Budžet-konzalt j.d.o.o.</a>	Radnovac 13 , 34308 Radnovac
30	<a href="#">GYM ANTONIO j.d.o.o.</a>	Svetinja 1 , 34308 Svetinja
31	<a href="#">HEIN INSTAL j.d.o.o.</a>	Vukovarska 101 E, 34308 Eminovci
32	<a href="#">SIRKO j.d.o.o.</a>	Stjepana Radića 54 , 34308 Jakšić
33	<a href="#">BLAŽEVIĆ PAWN j.d.o.o.</a>	Vukovarska 72 , 34308 Eminovci
34	<a href="#">DOMAĆE BLAGO, ZADRUGA</a>	Osječka 27 A, 34308 Jakšić
35	<a href="#">PP MOTO j.d.o.o.</a>	Osječka 29 , 34308 Jakšić

36	<a href="#">POLJOPRIVREDNA ZADRUGA DOLINA</a> <a href="#">SUNCA za proizvodnju i usluge</a>	Kolodvorska 53 , 34308 Jakšić
37	<a href="#">L PROJEKT d.o.o.</a>	Rajsavac 18 , 34308 Rajsavac
38	<a href="#">Dječji vrtić Jakšić</a>	Ulica Stjepana Radića 1 , 34308 Jakšić
39	<a href="#">AGRO-JOSIP j.d.o.o.</a>	Cerovac 82 , 34308 Cerovac

Na području općine Jakšić na dan izrade ove procjene registrirano je 40 obrta.

Rbr.	Naziv obrta
1.	ACTA, obrt za poslovno savjetovanje, vl. Daniel Stipić, Jakšić, Bana Jelačića 7
2.	AUTO LIMAR "JUKA" vl. Ivan Jukić, Jakšić, Alojzija Stepinca 51
3.	AUTOLIMARIJA ČULJAK, obrt za usluge, vl. Nikica Čuljak, Radnovac, Radnovac 40
4.	AUTOLIMARIJA TREGER, obrt za usluge, vl. Ivan Treger, Cerovac 24
5.	"AUTOLIMARSKA RADIONICA", vl. Goran Danilović, Bertelovci 2
6.	Automehaničarska radnja "Željko Banaj", Jakšić, Osječka 73
7.	AUTOMEHANIKA JAKOUBEK, obrt za usluge, vl. Josip Jakoubek, Jakšić, Alojzija Stepinca 13 A
8.	AUTOPRAONICA MARINA, vl. Antonio Belan, JAKŠIĆ, KOLODVORSKA 9
9.	"AUTOPRIJEVOZ" FILIPOVIĆ, vl. Mariofil Filipović, Eminovci, Vukovarska 4
10.	AUTOPRIJEVOZNIK DEJAN ZAVRTNIK, vl. Dejan Zavrtnik, Treštanovci 2 H
<a href="#">11.</a>	<a href="#">AUTOPRIJEVOZNIK IVAN MILOŠ, vl. Ivan Miloš, Eminovci, Bana Josipa Jelačića 10</a>
<a href="#">12.</a>	<a href="#">AUTOPRIJEVOZNIK TOMISLAV MAURMAN, vl. Tomislav Maurman, Treštanovci 2d</a>
<a href="#">13.</a>	<a href="#">AUTOSERVIS "G - 5", vl. Mato Grgić, Eminovci, Vukovarska 3</a>
<a href="#">14.</a>	<a href="#">"AUTO-SERVIS KRIVIĆ", vl. Mladen Krivić, Jakšić, S. Radića 43</a>
<a href="#">15.</a>	<a href="#">CAFFE BAR " IVANA ", vl. Nikola Obradović, JAKŠIĆ, KOLODVORSKA 19</a>
<a href="#">16.</a>	<a href="#">CERADA, obrt za usluge, vl. Anita Šilhan, Eminovci, Vukovarska 73</a>
<a href="#">17.</a>	<a href="#">CEROPLAN PROIZVODNJA I TRGOVINA, vl. Natalija Peić, Cerovac 7</a>

Rbr.	Naziv obrta
<a href="#"><u>18.</u></a>	<a href="#"><u>Cvjećarnica "MIMOZA", vl. Danijela Rezo, Jakšić, Osječka 17</u></a>
<a href="#"><u>19.</u></a>	<a href="#"><u>DOM-DOM AGRO, obrt za posredovanje u trgovini, vl. Antonio Kopic, Jakšić, Kolodvorska 108</u></a>
<a href="#"><u>20.</u></a>	<a href="#"><u>EUROWOOD, obrt za usluge, vl. Maja Šulc, Rajsavac, Rajsavac 45</u></a>
<a href="#"><u>21.</u></a>	<a href="#"><u>HLADNJAČE OBST, vl. Danijel Obst, Jakšić, Kolodvorska 105</u></a>
<a href="#"><u>22.</u></a>	<a href="#"><u>INTERIJERI BOŠNJAK, obrt za usluge, vl. Dragan Bošnjak, Jakšić, Kolodvorska 28</u></a>
<a href="#"><u>23.</u></a>	<a href="#"><u>JULIJA, obrt za usluge, vl. Julija Panijan, Radnovac, Radnovac 66</u></a>
<a href="#"><u>24.</u></a>	<a href="#"><u>KIROTERAPIK, obrt za kiropraktiku, masažu i usluge, vl. Nikola Petranović, Jakšić, Osječka 57 A</u></a>
<a href="#"><u>25.</u></a>	<a href="#"><u>"KLESARSTVO - DERMA", vl. Vladimir Derma, Eminovci, Vukovarska 67</u></a>
<a href="#"><u>26.</u></a>	<a href="#"><u>Knjigovodstveno-financijski servis SALDO, vl. Svjetlana Petranović, Jakšić, Osječka 1</u></a>
<a href="#"><u>27.</u></a>	<a href="#"><u>Kovanje i obrada metala BAJA, vl. Josip Čavajda, Jakšić, Osječka 69</u></a>
<a href="#"><u>28.</u></a>	<a href="#"><u>KOVINOTOKARIJA DRAŽEN VIDA, vl. Dražen Vida, Jakšić, Kolodvorska 103</u></a>
<a href="#"><u>29.</u></a>	<a href="#"><u>OBRT " GRBEŠ ", vl. Ivo Grbeš, JAKŠIĆ, OSJEČKA 75</u></a>
<a href="#"><u>30.</u></a>	<a href="#"><u>Obrtnička radnja "LIMARIJA - PAŽIN", vl. Dalibor Pažin, Jakšić, S. Radića 47</u></a>
<a href="#"><u>31.</u></a>	<a href="#"><u>POLJOPRIVREDNI OBRT "DARIO", vl. Milan Majetić, Cerovac 6B</u></a>
<a href="#"><u>32.</u></a>	<a href="#"><u>POLJOPRIVREDNO GOSPODARSTVO HAJZLER, vl. Vladimir Hajzler, Jakšić, Osječka 5</u></a>
<a href="#"><u>33.</u></a>	<a href="#"><u>POLJOPRIVREDNO GOSPODARSTVO "PRSKAVAC", vl. Antun Prskavac, Treštanovci 16</u></a>
<a href="#"><u>34.</u></a>	<a href="#"><u>POYER, obrt za usluge, vl. Zlatko Pojer, Cerovac, Cerovac 86</u></a>
<a href="#"><u>35.</u></a>	<a href="#"><u>SALIX, obrt za postavljanje keramičkih pločica, vl. Robert Vrba, Jakšić, Osječka 20</u></a>
<a href="#"><u>36.</u></a>	<a href="#"><u>Servis "FUNDUK", vl. Pero Funduk, Jakšić, Osječka 37</u></a>
<a href="#"><u>37.</u></a>	<a href="#"><u>Strojbravarska radionica, vl. Krunoslav Kolar, Radnovac 21, Jakšić</u></a>
<a href="#"><u>38.</u></a>	<a href="#"><u>Trix Design, obrt za usluge grafičkog dizajna, vl. Darko Brnčić, Jakšić, Kolodvorska 76 C</u></a>
<a href="#"><u>39.</u></a>	<a href="#"><u>Vulkanizerska radnja LENER, obrt za usluge, vl. Đuro Lener, Jakšić, Osječka 43</u></a>

Rbr.	Naziv obrta
40.	<a href="#">Završni radovi "FINIŠ", vl. Ante Anušić, CEROVAC 47</a>

## 1.5. Pregled pravnih osoba u gospodarstvu glede povećane opasnosti za nastajanje i širenje požara

Na području općine Jakšić nema pravnih osoba glede povećane opasnosti za nastajanje i širenje požara.

## 1.6. Pregled industrijskih zona

Prema Prostornom planu uređenja općine Jakšić iz 2008. godine za potrebe odvijanja gospodarskih djelatnosti, na području općine Jakšić predviđeno je formiranje pet izdvojenih građevinskih područja gospodarskih zona:

Tablica 3

Planirana građevinska područja za gospodarske zone				
Red. broj	Lokacija	Površina (ha)	Izgrađeni dio	
			ha	%
1	Jakšić	16,90	0	0
2	Cerovac 1	3,57	0	0
3	Cerovac 1	6,76	0	0
4	Kamenjača	6,66	0	0
5	Mađarija	9,55	3,24	33,93
Ukupno:		43,44	3,24	7,46

Za sada je u funkciju stavljena Gospodarska zona „Jakšić“. Zona se nalazi uz naselje Jakšić koji je udaljen od središta Županije grada Požege 9 km, od Zagreba 180 km, od Osijeka 90 km, Nova Gradiška 40 km – izlaz na autocestu.

Zemljište u zoni je u vlasništvu općine Jakšić 83%, a u vlasništvu Republike Hrvatske 17%. Zemljište je na raspolaganju za prodaju.

Stanje infrastrukture: postoji vodovod, elektroenergetska mreža, plin, kanalizacija, telefon, a za prometnice je dobivena lokacijska dozvola.

Moguće djelatnosti u zoni su:

- gospodarske namjene – proizvodne, zanatske, poslovne, trgovačke, uredski prostori, istraživački centri, tehnološki parkovi i sl, turizam
- industrijske i zanatske, uslužno-trgovinske djelatnosti, komunalni servisi, skladišta, ugostiteljsko – turističke građevine, poljoprivredne građevine

## 1.7. Pregled cestovnih i željezničkih prometnica po vrsti

Ovim prostorom prolaze cestovne prometnice (državna, županijska, lokalne i nerazvrstane ceste) i željeznička pruga II reda – lokalnog značaja. Prometna otvorenost prema istoku i zapadu omogućuje Općini dobru povezanost i kao takva nema nekih ograničenja uvjetovanih prostornim položajem u okviru Požeške doline.

Ceste na području općine Jakšić se održavaju tako da je na državnoj cesti D-51 u cijelosti obnovljen kolnički trak, a isto tako je obnovljen kolnik na županijskoj cesti Ž4116 Vetovo –Jakšić - Kuzmica; na lokalnoj cesti L 41035 Tekić – Bertelovci - D51 su sanirana oštećenja. Lokalna cesta Jakšić - Trapari L 41058 je asfaltirana i u odličnom je stanju. Isto tako je sanirana lokalna cesta L 41033 (Ž 4101 – Ramanovci – Treštanovci - D51.)

Od lokalnih cesta u nadležnosti ŽUC ostale su neasfaltirane lokalne ceste L 41050 (Treštanovci - Šeovci) i lokalna cesta L 41057 (Rajsavac - Lakušija) koje će se asfaltirati u nadolazećem razdoblju. Unutar naselja ostalo je još neasfaltiranih ulica u Eminovcima, Jakšiću i Radnovcu, te će se poduzeti aktivnosti za što skorije njihovo asfaltiranje.

Na području općine Jakšić cestovni promet i dalje ostaje dominantan način prometovanja.

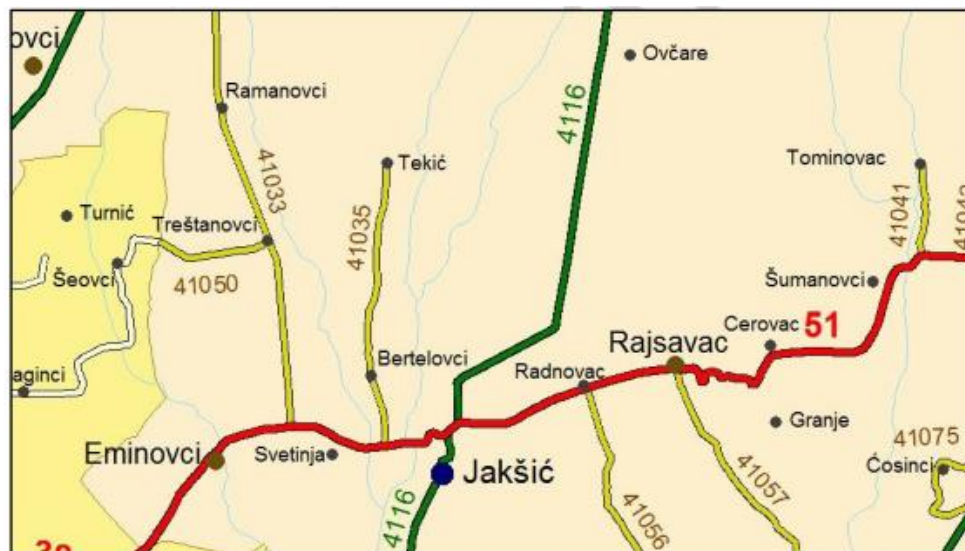
Tablica 4

Red. br.	Oznaka ceste	Naziv dionice	Duljina (km)	Asfalt (km)	Nasuti kamen (km)
<b>Državna cesta</b>					
1	D 51	Gradište (D53) – Požega – čvor N. Gradiška (D4)	10,02	10,02	-
<b>Županijska cesta</b>					
1	Ž 4116	Kamenelom Vetevo – Vetevo – Jakšić – D38	7,12	7,12	-
<b>Lokalne ceste</b>					
1	L 41033	Ž4101 – Ramanovci – Treštanovci – D51	3,19	3,19	-
2	L 41035	Tekić – Bertelovci D51	3,58	3,58	-
3	L 41050	Treštanovci (L41033) – Šeovci – Alaginci – Ž4115	1,36	-	1,36



4	L 41056	Radnovac (D51) – Trpari – Gradac (ž4030)	1,57	-	1,57
5	L 41057	Rajsavac (D51) – Lakušija – L41056	1,64	-	1,64
<b>Sveukupno :</b>			<b>28,48</b>	<b>23,91</b>	<b>4,57</b>

Grafički prikaz 3: Pregled razvrstanih cesta u prostornom obuhvatu općine Jakšić



Izvor ŽUC Požeško-slavonske

### Željeznički promet

U željezničkom prometu Županija nema prometnih koridora od većeg značenja, osim tri isključivo lokalnog značaja. To se najviše odnosi na prugu Nova Kapela - Našice duljine 60,5 km. Ona prolazi kroz ruralno područje. Većih naselja i industrijskih pogona gotovo i nema, posebno na djelu od Pleternice do Našica. Značajna je pruga Pleternica -Velika, duljine 24,9 km. Pruga prolazi kroz brdovitu turističku regiju sa gradom Požgom, središtem županije.

Područjem općine Jakšić prolazi lokalna željeznička pruga II reda – II 208 Pleternica (II207) – Velika. Navedena pruga je jednokolosječna i neelektrificirana, duljine 25,238 km, nosivosti 20 tona/osovini i 6 tona /m te najveće dopuštene brzine vlakova 80 km/h. Budući da je pruga II 208 jedna od važnijih prometnih i gospodarskih pravaca za razvoj i unapređenje područja općine Jakšić, potrebno je istu zadržati te obnoviti kroz rekonstrukciju i sanaciju njenih tehničkih elemenata kao i popratnih građevina u funkciji željezničkog prometa (kolodvor Blacko-Jakšić), a u skladu s planiranim programima razvoja Hrvatskih željeznica.

### 1.8. Pregled turističkih naselja

Turizam na području općine Jakšić slabo je razvijen i u planskom razdoblju potrebno je potaknuti postojeće i stvoriti nove preduvjete za aktivniju turističku valorizaciju potencijala općine, na što ukazuje i aktivniji pristup kontinentalnom turizmu na razini Države i Županije, sadržan u strateškim dokumentima prostorno i turističkog razvitka.

Dakle, koncept turističke ponude leži u zadovoljenju načela održivog razvitka i razvitka ruralnog prostora, te spoznaje konverzijske sposobnosti održivog turizma da prirodna i kulturna nematerijalna dobra konvertira u gospodarska dobra, a da pri tome ne gube svoje zaštitne značajke.

Prirodne ljepote:

- Eminovački lug - turističko – rekreacijska zona planirane površine 9,39 ha unutar koje se nalazi postojeći ribnjak koji se sastoji, od većeg i manjeg ribnjaka
- Športski ribnjak u Jakšiću s ribičkom kućom (ŠRD Slavonac, Jakšić), površina ribnjaka 35160 metara kvadratnih
- Ribnjak u Rajsavcu s ribičkom kućom (ŠRD Zelena laguna)- površine 9950 metara kvadratnih

te druga kulturno-povijesna obilježja i turističke manifestacije glavna su obilježja općine Jakšić kao turističkog odredišta u Požeško slavonskoj županiji.

Na području Općine Jakšić nema turističkih naselja.

## **1.9. Pregled elektroenergetskih građevina za proizvodnju i prijenos električne energije**

Prijenosna mreža područja općine Jakšić nema postojećih visokonaponskih elektroenergetskih objekata.

Razvoj prijenosne mreže obuhvaća:

- osiguranje koridora i izgradnja dalekovoda 2x110 kV Požega 2 – Tvornica cementa Našice

Planirani dalekovod samo prolazi područjem Općine i ne utječe direktno na opskrbu električnom energijom. Prema dostavljenim podacima od HEP-operator prijenosnog sustav d.o.o. iz Osijeka trasa dalekovoda je isprojektirana. Obzirom da svi zračni dalekovodi moraju imati svoj zaštićeni koridor koji ovisi o naponskoj razini i lokalnim uvjetima, iz čega proizlazi i

širina koridora, za planirani dalekovod potrebno je osigurati koridor širine 70 m.

Distribucijska mreža područja općine Jakšić, sadrži građevine na 10(20) kV i 0,4 kV naponskoj razini, i to:

- trafostanice 10(20)/0,4 kV
- transformatore 10(20) kV,
- dalekovode 10(20) kV (zračni i kabelski)
- te niskonaponsku mreže (NNM) zračne i kabelske izvedbe te javnu rasvjetu.

Sa stanovništva zastoja, naponskih okolnosti, starosti naponskih vodova (pretežito od 10 do 20 godina) i troškova održavanja ocjena stanja u prostoru je zadovoljavajuća, no potrebno je u cijelosti izvršiti rekonstrukcije dalekovoda, zamijeniti betonske stupove te povećati presjeke golih vodiča, te prioritarno, zbog veće sigurnosti u napajanju, povezati VP Jakšić i VP Kuzmica.

## **1.10. Plinovodne mreže, naftovodi i produktovodi**

Plinoopskrbna mreža, na području općine Jakšić, je provedena za sva naselja, tako da je svim domaćinstvima omogućena opskrba prirodnim plinom.

Osim mjesnih (lokalnih) plinovoda, na području Općine postoji i magistralni plinovod Čaglin – Požega DN 150/50 u vlasništvu PLINACRO d.o.o. Obzirom da navedeni magistralni plinovod ne zadovoljava sadašnje potrebe potrošača u Požeškoj regiji u planu je izgradnja magistralnog/regionalnog plinovoda Nova Kapela - Požega DN 300/50 kojim bi se osigurale dovoljne količine plina sadašnjim potrošačima i omogućilo priključenje novih potrošača na postojeću mrežu te na taj način zadovoljile povećane potrebe potrošnje plina na području Požeštine.

Dakle, na području općine Jakšić, postojeće/planirane plinoopskrbne građevine su:

- postojeći magistralni plinovod Čaglin – Požega DN 150/50
- gradski i mjesni plinovodi koji spajaju dva ili više gradova/općina (napajanje prema susjednoj JLS)
- postojeći mjesni (lokalni) plinovodi za sva naselja: Bertelovci, Cerovac, Eminovci, Granje, Jakšić, Radnovac, Rajsavac, Svetinja, Tekić i Treštanovci
- lokalni plinovodi koji obuhvaćaju:
  - međumjesni srednjetačni plinovod
  - mjesnu srednjetačnu plinovodnu mrežu.

## **1.11. Pregled lokacija na kojima su uskladištene veće količine zapaljivih tekućina, plinova, eksplozivnih tvari i drugih opasnih tvari**

Na području Općine Jakšić nema lokacija na kojima su uskladištene veće količine zapaljivih tekućina, plinova, eksplozivnih tvari i drugih opasnih tvari.

## **1.12. Pregled Vatrogasnih domova za smještaj udruga dobrovoljnih vatrogasaca i profesionalnih vatrogasnih postrojba**

Dobrovoljno vatrogasno društvo je organizirano samo u naselju Jakšić i to je jedino dobrovoljno vatrogasno društvo na području općine Jakšić

Tablica 5: Materijalno-tehnička oprema DVD Jakšić

<b>Ime naselja: JAKŠIĆ</b>		
<b>Ime DVD-a: DOBROVOLJNO VATROGASNO DRUŠTVO JAKŠIĆ</b>		
Tip vozila	Namjena vozila	Karakteristike vozila
OPEL VIVARO	Vat. Kombi vozilo – putničko	Za prijevoz vatrogasaca na mjesto događaja
IVECO 190-32	Navalno vozilo	Zapremina rezervoara 2500l
IVECO 80-16A	Navalno vozilo	Zapremina rezervoara 2000l

Napomena: DVD-a Jakšić je opremljen većinom vatrogasne opreme sukladno člancima 40. i 41 Pravilnika o minimumu tehničke opreme i sredstava vatrogasnih postrojbi (NN 43/95).

### 1.13. Pregled prirodnih izvorišta vode koja se mogu upotrebljavati za gašenje požara

Od važnijih vodotoka na području Općine možemo nabrojiti Kaptolku, Vetovku, Vrbovu i Glogovac koji je jedini u cijelosti na području Općine. Svi ovi vodotoci imaju karakter brdskih bujica s velikim količinama vode u kišnom periodu uz velike količine nanosa kao rezultat erozije.

Ovi bujični vodotoci se formiraju na strmim obroncima Papuka i prelaze u središnji plato blago nagnut prema samoj dolini. Vodotoci u svojim dolinama meandriraju, a korita su uglavnom nestabilna, pa dolazi do čestih promjena u situacijskom smislu uz pojavu nanosa, koji se nepredviđeno taloži i stvara nepovoljne proticajne profile, te izaziva izlivanje vode pri pojavi maksimalnih kiša.

Nakon pojava takvih kiša dolazi relativno brzo do formiranja poplavnih voda bujičnog karaktera, koji u osnovnom koritu izazivaju pritoke veće od kapaciteta, pa dolazi do izlivanja i plavljenja.

Područje općine pripada slivu rijeke Orljave, a značajniji slivovi su:

- Potok Kaptolka slivne površine 44,50 km<sup>2</sup>, od toga u Općini 18,9%,
- Potok Vetovka slivne površine 67,50 km<sup>2</sup> od toga u Općini 25,8%,
- Potok Vrbova slivne površine 87,50 km<sup>2</sup>, od toga u Općini 15,7%.

Na području općine ne postoje uređena prirodna izvorišta vode koja bi vatrogasne postrojbe mogle koristiti za opskrbu vodom za gašenje požara, jer površinski vodeni tokovi ne udovoljavaju hidrološkim karakteristikama, ponajprije se to odnosi na volumni protok vode kojim raspolažu, te na maksimalni i minimalni nivo vode u različitim godišnjim dobima, na zaleđivanje izvorišta i vodenih tokova, odnosno na najniže zabilježene temperature i na moguće stvaranje nanosa, odnosno mijenjanje oblika korita vodenih tokova, te izrađenih pristupa za vatrogasna vozila.

## 1.14. Pregled naselja i dijelova naselja u kojima su izvedene vanjske hidrantske mreže za gašenje požara

Vodoopskrbni sustav općine Jakšić dio je vodoopskrbnog sustava Požeštine, koji se bazira na tri gradska crpilišta (bušeni zdenci) na području grada Požega i tri otvorena zahvata na gorskim izvorištima.

Gradska crpilišta:

- **Zapadno polje** koje sačinjava tzv. teglica i 10 bunara sa sabirnim spremnikom iz kojeg se voda nakon dezinfekcije upućuje potrošačima i prema vodospremi Sv. Vid zapremnine 3000 m<sup>3</sup>. Izdašnost crpilišta je, ovisno o periodu godine i stanju vodonosnika, od 60 do 80 l/s,
- **Istočno polje** (kapaciteta 20 l/s) – sačinjavaju ga četiri zdenca ukupnog kapaciteta 60 l/s, transformatorska stanica s elektroagregatom i mjerno-klorna stanica.

Gorska izvorišta su:

- **Stražemanka** smješten neposredno uz lijevi bok vodotoka Stražemanka na koti od 427 m nadmorske visine, izdašnosti izvora od 35 do 40 l/s opremljeno suvremenom opremom za dezinfekciju vode te telemetrijskom vezom spojeno s nadzornim centrom u Tekiji d.o.o.,
- **Veličanka** preljevno tipa, nalazi se na 515 m nadmorske visine, a postojeća kaptaža drenira isključivo preljevne vode izvorišta, koje su u vrijeme ljetnih i jesenskih mjeseci nedostatne za vodoopskrbu, a u razdoblju zima – proljeće pojavljuje višak preljevnih količina vode koje postojeći cjevovodi ne mogu prihvatiti. Izvorište je opremljeno suvremenom opremom za dezinfekciju vode, telemetrijskom vezom spojeno s nadzornim centrom u Tekiji, a zahvaćene količine kreću se ovisno o periodu godine od 20 do 110 l/s
- **Površinski zahvat Kutjevačka Rika** je bočni zahvat vodotoka na Kutjevačkoj Rici kapaciteta 10 l/s, problem se javlja kod obilnijih padalina, kao i sa starom i dotrajalom opremom koju je potrebno hitno dograditi i modernizirati.

Na javnu vodovodnu i hidrantsku mrežu priključena su naselja Jakšić, Eminovci, Bertelovci, Treštanovci, Svetinja, Radnovac i Rajsavac, dok se za ostala tri naselja očekuje izgradnja.

Tablica 6

<b>Naselja u kojima je izvedena javna vodopskrbna i hidrantska mreža</b>			
Jakšić	Eminovci	Svetinja	Treštanovci
Radnovac	Rajsavac	Bertelovci	

Tablica 7

<b>Naselja u kojima nije izvedena javna vodopskrbna i hidrantska mreža</b>			
Tekić	Cerovac	Granje	

### 1.15. Pregled građevina u kojima stalno ili povremeno boravi veći broj osoba

U općini postoji nekoliko javnih objekata u kojima povremeno ili stalno boravi veći broj osoba. Naselja u općini su tipična seoska naselja u kojoj je dominantan način stanovanja u obiteljskim kućama.

Tablica 8: Pregled građevina u kojima stalno ili povremeno boravi veći broj osoba

<b>Građevina</b>	<b>Broj osoba</b>
<b>Škole</b>	
OŠ Mladost Jakšić	500
PŠ Treštanovci	30
PŠ Tekić	30
PŠ Rajsavac	30
PŠ Cerovac	30
<b>Sakralni objekti</b>	
Jakšić	500
Eminovci	200
Tekić	100
Rajsavac	100
Cerovac	100
Treštanovci	100
<b>Ugostiteljski objekti</b>	
Caffe Leo, Jakšić	150
Cafe bar Škorpion	100
Kavana Ivana	50
Sala za svatove " Honda"	300
<b>Prostori udruga građana</b>	
Lovački dom LD Seljak, Jakšić	100
Ribički dom Slavonac, Jakšić	100
Ribička kuća Zelena laguna, Rajsavac	100
Ribička kuća Eminovci	50
NK Jakšić	100
NK Eminovci	100
NK Dinamo, Rajsavac	100
Vatrogasni dom Jakšić	100
HKUD Slavonija, Jakšić	100
Stara škola Jakšić- Matica umirovljenika	50

## 1.16. Pregled lokacija i građevina u kojima se obavlja utovar i istovar zapaljivih tekućina, plinova i drugih opasnih tvari

Na području Općine Jakšić nema lokacija u kojima se obavlja istovar i utovar zapaljivih tekućina, plinova, eksplozivnih tvari i drugih opasnih tvari.

## 1.17. Pregled poljoprivrednih i šumskih površina

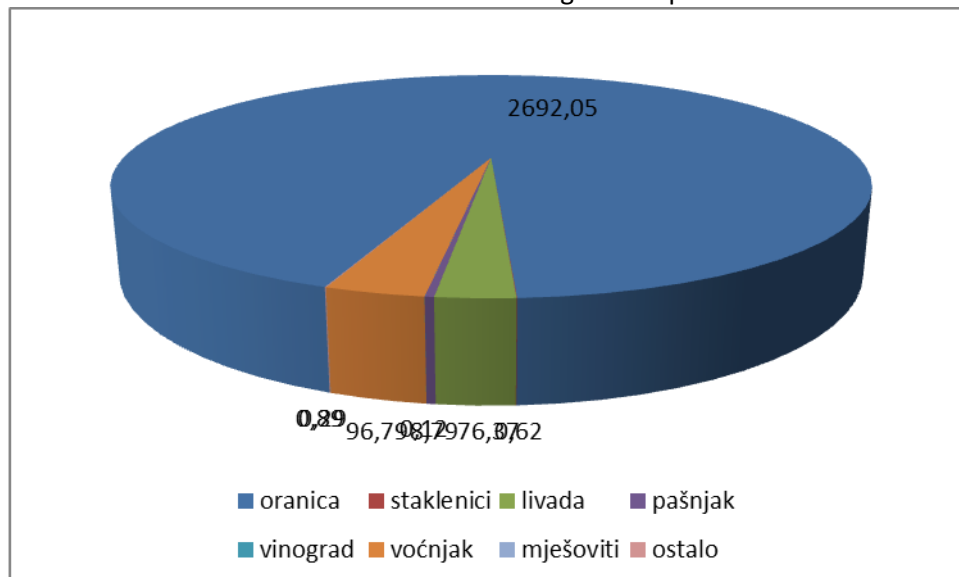
Cjelokupni prostor općine Jakšić je nizinski (poljodjelski) i predstavlja ravnicu s dolinama, poljima i šumama u kojem se nalaze sva naselja Općine te stoga nema posebnih uvjeta ili ograničenja u korištenju za pojedina područja ili njegove dijelove. U strukturi površina na području općine Jakšić vidljivo dominira poljoprivredno zemljište sa 82,49 % površine Općine. Šumsko zemljište zauzima svega 9,34 %, no zajedno s poljoprivrednim čini dio resursne osnove područja Županije. Bogati prirodni resursi na području Općine – u prvom redu kvalitetne poljoprivredne obradive površine, omogućili su razvoj poljoprivrede, ratarske i stočarske proizvodnje, a okosnicu daljnjeg gospodarskog razvoja će činiti, i dalje, poljoprivreda te malo i srednje poduzetništvo na korištenju resursa u obliku proizvodnje te usluga, kao i razvoj turizma (lovnog, ribolovnog, seoskog, eko i dr.). Obzirom, da poljoprivredne površine, kao vrijedan prirodni resurs, zauzima najveći dio ukupne površine općine Jakšić (82,49 %), veoma je važna potreba racionalnog i ekonomičnog korištenja ovakvog prirodnog resursa.

Stanovništvo se dominantno bavi poljoprivrednim proizvodnjama u:

- ratarstvu: kukuruz, pšenica, ječam, triticales, uljana repica, suncokret, šećerna repa, krumpir, duhan
- stočarstvu: svinjogojstvo i govedarstvo
- voćarstvu: višnje, jabuke, kruške, šljive, kupine, lješnjaci, aronija
- povrtlarstvu: kupus, paprika, cvjetača, crveni luk

Tablica 9

Općina	oranica	staklenici	livada	pašnjak	vinograd	voćnjak	mješoviti	ostalo	Ukupno (ha)
Jakšić	2692,05	0,62	76,37	8,79	0,12	96,79	0,29	0,89	2876,52



Grafički prikaz 4: udjeli poljoprivrednih površina

### 1.18. Pregled šumskih površina po vrsti, starosti, zapaljivosti i izgrađenosti protupožarnih putova i prosjeka u šumama

Državnim šumama i šumskim zemljištem na području općine Jakšić (cca 50%), koji gospodare "Hrvatske šume" - Uprava šuma podružnica Požega, i to unutar obuhvata gospodarske jedinice "Poljadijske šume", gospodari se na temelju Osnova gospodarenja koje se izrađuju za državne šume, a koji sadrže popise sječe, uzgoja i zaštite šume za 10 godine, a orijentacijski za 40 godina. U okviru privatnih šuma se ne izrađuju gospodarske osnove, zbog problema financiranja, tako da su one uglavnom, loše kakvoće i većinom degradirane.

Šumsko zemljište zauzima svega 9,34 %, no zajedno s poljoprivrednim čini dio resursne osnove područja Županije. Šume i šumska zemljišta na prostoru Općine, sukladno Pravilniku o sadržaju, mjerilima kartografskih prikaza, obveznim prostornim pokazateljima i standardu elaborata prostornih planova (NN 106/98, 39/04 i 45/04), a izmjerom na karti ucrtanih površina pomoću računala utvrđene su sljedeće kategorije šume i šumskog zemljišta u sljedećim površinama:

- gospodarske šume – 261,36 ha
- šume posebne namjene - 77,64 ha

U ostale poljoprivredne i šumske površine ubrojene su manje rascjepkane obradive površine, neobradive površine, pašnjaci i manji šumarci – gajevi, neobrasle šume i neplodne šumske površine. Proizvodna vrijednost zemljišta ove kategorije nije velika, ali značajne su radi zaštite identiteta prirodnog i kultiviranog krajobraza



### 1.19. Pregled naselja, kvartova, ulica i značajnijih građevina koji su nepristupačni za prilaz vatrogasnim vozilima

Na području općine Jakšić nema naselja, kvartova, ulica ili značajnijih građevina do kojih bi vatrogasni pristup bio onemogućen.

### 1.20. Pregled naselja, kvartova, ulica i značajnijih građevina u kojima nema dovoljno sredstava za gašenje požara

U odnosu na raspoložive količine i izvorišta vode na području općine Jakšić, u ovom trenutku u naseljima u kojima je izvedena javna vodoopskrbna i hidrantska mreža ima dovoljnih količina vode za potrebe gašenja požara. U naseljima u kojima nije izgrađena javna vodoopskrbna mreža i hidrantska mreža za potrebe gašenja požara koriste se privatni bunari, što u nekim situacijama može otežavati gašenje požara i treba biti planirana opskrba vodom vatrogasnim autocisternama iz naselja u kojima postoji hidrantska mreža, što zahtijeva veći broj vatrogasnih vozila i vatrogasaca, te veće iskustvo zapovjednog kadra u procjeni situacije na požarištu.

Tablica 10

<b>Naselja u kojima nije izvedena javna vodoopskrbna i hidrantska mreža</b>			
Tekić	Cerovac	Granje	

### 1.21. Pregled sustava telefonskih i radio veza uporabljivih u gašenju požara

Na području općine Jakšić, vezano za nepokretnu telekomunikacijsku vezu, postoje dvije mjesne centrale (TK objekti - UPS Eminovci i UPS Jakšić) unutar kojih je smještena telekomunikacijska oprema i uređaji. Važno je napomenuti, da UPS Eminovci osim naselja Eminovci, Svetinja, Treštanovci s područja općine Jakšić pokriva i naselja Turnić, Šeovci s područja grada Požege kao i naselje Ramanovci s područja općine Kaptol. Istovremeno, naselja Cerovac i Granje s područja Općine su pokrivena s UPS Šumanovac koji se nalazi na području općine Kutjevo.

TK objekti, osim objekata povezanih u telekomunikacijski sustav RR vezom, povezani su međusobno ili na matičnu AXE centralu u Požegi prijenosnim sustavima koji rade po svjetlovodnim kabelima. Na županijskom nivou u radu su dva županijska SDH prstena, na tranzitnom nivou dva međužupanijska SDH prstena, a svi SDH prsteni rade po postojećim trasama svjetlovodnih kabela.

Za potrebe povezivanja udaljenih lokacija TK objekata u radu je nekoliko relacija RR prijenosnih sustava za koje je potrebno osigurati zaštitu koridora RR veze, i to na relaciji:

- Požega – Kapavac
- Jakšić – Lončarski Vis
- Jakšić – Bešinci GSM

Razvojni ciljevi nepokretne telekomunikacijske mreže u obuhvatu PPUO-a Jakšić, obzirom da je kompletna telekomunikacijska mreža nova i uglavnom dovršena za duže vremensko razdoblje, vezani za izgradnju ili rekonstrukciju postojeće TK mreže, objekata i uređaja na području Općine, su usmjereni na daljnju modernizaciju postojeće TK opreme i uređaja, odnosno praćenje rasta standarda telekomunikacijskih tehnologija i usluga.

**U pokretnoj mreži** plan razvoja obuhvaća širenja mreže mobilne telefonije i izgradnje novih baznih postaja (T-Mobile, VIP net), i to radi što bolje pokrivenosti područja općine Jakšić i šire, kao i uvođenja novih mreža i sustava pokretnih komunikacija u budućnosti (UMTS i sustavi sljedećih generacija).

U skladu s navedenim planovima, uz postojeće i trenutno planirane lokacije osnovnih postaja:

- T-Mobile - na području naselja Jakšić
- A1 – na području naselja Jakšić-Radnovac

Zaključno, na području općine Jakšić:

- nalaze se dvije mjesne centrale (TK objekata – UPS Eminovci i UPS Jakšić), povezane međusobno kao i na matičnu AXE centralu u Požegi prijenosnim sustavima koji rade po svjetlovodnim kabelima,
- postoje dva županijska SDH prstena i dva međužupanijska prstena koji rade po postojećim trasama svjetlovodnih kabela
- postoji mjesna telekomunikacijska mreža
- postoje i planiraju se izgraditi bazne postaje (GSM) - stupovi globalne mobilne telekomunikacijske mreže (postoji jedna T-Mobile osnovna bazna postaja u naselju Jakšić te jedna postojeća VIP net bazna postaja između naselja Jakšić i Radnovac)

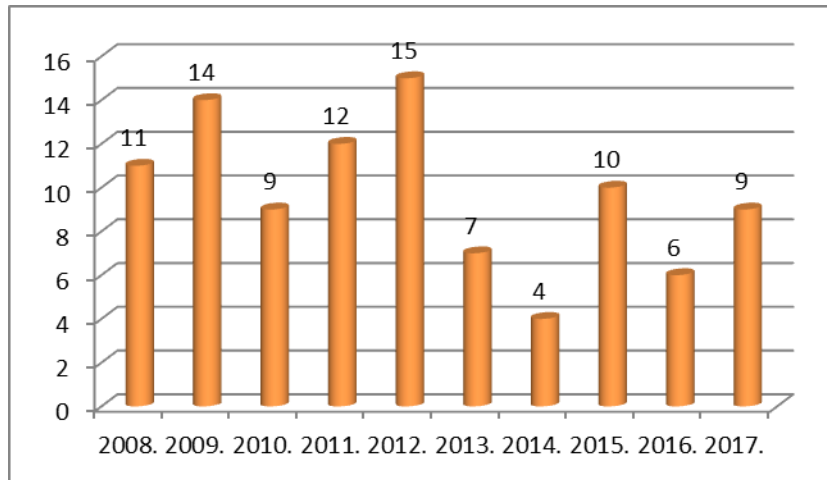
## **1.22. Pregled broja požara i vrste građevina na kojima su nastajali požari u zadnjih 10 godina**

U zadnjih deset godina na području općine dogodilo se 97 požara. Od ukupnog broja požara, najveći broj je onih otvorenog prostora, puno je manje požara na građevinama dok je broj požara na prometnim sredstvima jako malen.

Požari na otvorenom prostoru odnose se uglavnom na požare izazvane nekontroliranim ili nedovoljno kontroliranim spaljivanjem korova na poljoprivrednim površinama. Požari otvorenog prostora su u pravilu s malom materijalnom štetom.

Od požara na građevinama prevladavaju požari poljoprivrednim gospodarskim objektima (sjenicima), a kao uzroci javljaju se neispravne električne instalacije i nenamjerne ljudske radnje.

Na građevinama stambene namjene evidentiran je i manji broj požara dimnjaka što se pripisuje neredovitom čišćenju.



Grafički prikaz 5: Broj požara u zadnjih deset godina

**2. PROCJENE UGROŽENOSTI PRAVNIH OSOBA 1. I 2. KATEGORIJE  
UGROŽENOSTI OD POŽARA**

Na području općine Jakšić nema pravnih osoba koje su razvrstane u 1. ili 2. kategoriju ugroženosti od požara i tehnološke eksplozije pa tako nemaju ni obvezu izraditi procjenu ugroženosti od požara i tehnološke eksplozije.

### **3. STRUČNA OBRADA ČINJENIČNIH PODATAKA**

#### **3.1. Makro podjela na požarne sektore i zone, gustoća izgrađenosti i fizička struktura građevina**

Obzirom na smještaj većih naseljenih mjesta te činjenicu da je DVD Jakšić u središnjem naselju općine, što omogućuje brzi izlazak na intervenciju područje općine Jakšić može se svesti na jedna požarni sektor. Na području općine nema značajnijih prirodnih prepreka koje bi isto dijelile na požarne sektore, tako da se cijelo općinsko područje može smatrati jednim požarnim sektorom.

#### **3.2. Gustoća izgrađenosti i fizička struktura građevina**

Na području općine prevladavaju slobodno stojeće građevine individualne stambene izgradnje uglavnom s jednom stambenom jedinicom. Stambene građevine pretežito su izgrađene od cigle s pokrovom od crijepa što povoljno utječe na ograničeno širenje požara s jednog stambenog objekta na drugi tome pridonose i relativno široka dvorišta koja razdvajaju stambene objekte i onemogućavaju preskok požara.

Osnovnu funkciju naselja čini stanovanje, koje je ujedno najveći korisnik prostora. Prateće funkcije stanovanja su: radne djelatnosti, usluge, opskrba, obrazovanje, zdravstvene i socijalne djelatnosti te športski i rekreacijski sadržaji. Za sve ove funkcije je ostavljena sloboda izbora lokacije, sukladno Odredbama za provođenje PPUO Jakšić, unutar građevinskog područja naselja, uz poštovanje međusobnih veza, gravitacijskih odnosa i kompatibilnosti pojedinih funkcija.

#### **3.3. Etažnost građevina i pristupnost prometnica glede akcije evakuacije i gašenja**

Na području općine prevladavaju prizemne i jednokatne građevine. Do objekata individualne stambene namjene pristup do građevina omogućen je javnim prometnicama. Po tipologiji izgradnje u naseljima prevladavaju građevine obiteljskog stanovanja s gospodarskim građevinama po dubini građevne čestice, koje su veće dubine kod naselja u nizinskom dijelu, dok su u naseljima brdskog prostora građevne čestice u pravilu nepravilne imanje dubine.

Do značajnijih građevina kao što su poslovni objekti, škola, ambulanta i dr. pristup vatrogasnoj tehnici omogućen je javnim prometnicama i asfaltiranim površina oko građevina.

Na području općine nema visokih građevina. Najviše građevine su u naselju Jakšić visine P + 2.

#### **3.4. Starost građevina i potencijalnim opasnostima za izazivanje požara**

Na području općine gospodarske građevine, koje su ugroženije od požara od stambenih su prosječne starosti 50 do 60 godina.

Posebnu opasnost na tim građevinama predstavljaju električne instalacije koje su često izvedene po drvenim gredama ili nadžbukno bez dovoljne mehaničke zaštite. Što lakše dovodi do oštećena izolacije te nenamjerne transformacije električne energije u toplinsku uslijed pojave kratkog spoja.

Gospodarske građevine, kao i stambene u pravilu nemaju izvedenu gromobransku instalaciju, te će svaki udar groma u građevinu u pravilu izazvati požar.

Na stambenim objektima starije gradnje u pojedinim slučajevima ima nepravilnog izvođenja dimnjaka u vidu ugrađenih drvenih elemenata krovišta u stijenu dimnjaka, što u slučaju zapaljenja čađe u dimnjaku redovito dovodi do širenja požara na krovnu konstrukciju.

### **3.5. Stanje provedenosti mjera zaštite od požara u industrijskim zonama i ugrožavanju građevina izvan industrijskih zona**

Za sada je u funkciju stavljena Gospodarska zona „Jakšić“. Zona se nalazi uz naselje Jakšić koji je udaljen od središta Županije grada Požege 9 km, od Zagreba 180 km, od Osijeka 90 km, Nova Gradiška 40 km – izlaz na autocestu.

Zemljište u zoni je u vlasništvu općine Jakšić 83%, a u vlasništvu Republike Hrvatske 17%. Zemljište je na raspolaganju za prodaju.

Stanje infrastrukture: postoji vodovod, elektroenergetska mreža, plin, kanalizacija, telefon, a za prometnice je dobivena lokacijska dozvola.

Moguće djelatnosti u zoni su:

- gospodarske namjene – proizvodne, zanatske, poslovne, trgovačke, uredski prostori, istraživački centri, tehnološki parkovi i sl, turizam
- industrijske i zanatske, uslužno-trgovinske djelatnosti, komunalni servisi, skladišta, ugostiteljsko – turističke građevine, poljoprivredne građevine

Na području općine Jakšić nema objekata razvrstanih u I ili II kategoriju požarne ugroženosti.

### **3.6. Stanje provedenosti mjera zaštite od požara za građevina istih namjena na određenim područjima**

U skladu sa smjernicama i kriterijima prostornog plana uređenja Općine, moguće je graditi izvan građevinskih područja kao što su stambene i gospodarske građevine te obiteljska gospodarstva u funkciji obavljanja poljoprivrednih djelatnosti i seoskog turizma, (građevine za intenzivnu poljoprivrednu proizvodnju te uzgoj poljoprivrednih kultura i životinja (stoke, peradi i krznaša) te ribnjaci, građevine za smještaj poljoprivrednih proizvoda, građevine za smještaj i sklanjanje poljoprivredne mehanizacije i oruđa te njihovo održavanje, gospodarske proizvodno-obrtničke građevine za primarnu doradu i preradu u funkciji osnovne poljoprivredne proizvodnje, ugostiteljsko-turističke građevine za smještaj i prehranu u seoskom turizmu, pojedinačne građevine u funkciji poljoprivredne proizvodnje, ostale pomoćne građevine za potrebe obavljanja poljoprivredne djelatnosti, stanovanja ili seoskog turizma.

Važnije gospodarske građevine smještene su u naselju, ali su međusobno su udaljene, tako da je do ovih građevina osiguran nesmetan pristup vatrogasnih vozila i tehnike. Nema direktnog međusobnog ugrožavanja ovih građevina.

### 3.7. Izvorišta vode i hidrantska instalacija za gašenje požara

Vodoopskrbni sustav općine Jakšić dio je vodoopskrbnog sustava Požeštine, koji se bazira na tri gradska crpilišta (bušeni zdenci) na području grada Požega i tri otvorena zahvata na gorskim izvorištima.

Na javnu vodovodnu i hidrantsku mrežu priključena su naselja Jakšić, Eminovci, Bertelovci, Treštanovci, Svetinja, Radnovac i Rajsavac, dok se za ostala tri naselja očekuje izgradnja.

Tablica 11

<b>Naselja u kojima je izvedena javna vodopskrbna i hidrantska mreža</b>			
Jakšić	Eminovci	Svetinja	Treštanovci
Radnovac	Rajsavac	Bertelovci	

Tablica 12

<b>Naselja u kojima nije izvedena javna vodopskrbna i hidrantska mreža</b>			
Tekić	Cerovac	Granje	

Javni vodoopskrbni sustav na području općine Jakšić dugoročno gledano suočava se s dva problema:

- nedovoljno raspoloživom količinom vode potrebnom za zadovoljavanje rastućih potreba širenjem sustava i porastom broja stanovnika,
- nepostojanjem odgovarajuće javne vodoopskrbne mreže koja bi povezivala čitavo područje i osigurala opskrbu vodom svih naselja.

Daljnji razvoj javne vodoopskrbe obuhvaća daljnju izgradnju transportnih cjevovoda, vodosprema, precrpnih stanica, regulacijskih čvorova i slično, što bi olakšalo opskrbu vodom za potrebe gašenja požara većih razmjera na području općine.

## **3.8. Izvedena distributivna mreža energenata**

### **3.8.1. Prirodni plin**

Plinoopskrbna mreža, na području općine Jakšić, je provedena za sva naselja, tako da je svim domaćinstvima omogućena opskrba prirodnim plinom.

Osim mjesnih (lokalnih) plinovoda, na području Općine postoji i magistralni plinovod Čaglin – Požega DN 150/50 u vlasništvu PLINACRO d.o.o. Obzirom da navedeni magistralni plinovod ne zadovoljava sadašnje potrebe potrošača u Požeškoj regiji u planu je izgradnja magistralnog/regionalnog plinovoda Nova Kapela - Požega DN 300/50 kojim bi se osigurale dovoljne količine plina sadašnjim potrošačima i omogućilo priključenje novih potrošača na postojeću mrežu te na taj način zadovoljile povećane potrebe potrošnje plina na području Požeštine.

Dakle, na području općine Jakšić, postojeće/planirane plinoopskrbne građevine su:

- postojeći magistralni plinovod Čaglin – Požega DN 150/50
- gradski i mjesni plinovodi koji spajaju dva ili više gradova/općina (napajanje prema susjednoj JLS)
- postojeći mjesni (lokalni) plinovodi za sva naselja: Bertelovci, Cerovac, Eminovci, Granje, Jakšić, Radnovac, Rajsavac, Svetinja, Tekić i Treštanovci
- lokalni plinovodi koji obuhvaćaju:
  - međumjesni srednjetačni plinovod
  - mjesnu srednjetačnu plinovodnu mrežu.

Za sva naselja na području općine Jakšić, obzirom da je u njima izvršena plinifikacija, u narednom se razdoblju treba planirati mogućnost rekonstrukcije i sanacije plinske mreže, kao i redovito održavanje plinoopskrbnog sustava, sukladno potrebama razvoja općine Jakšić te potrebama stanovništva i tehničkim mogućnostima postojećeg plinskog sustava, uz mogućnost njegovog proširenja.

Zbog visine tlaka plina svaki korisnik mora imati kućnu redukcijsku stanicu za snižavanje tlaka (i mjerenje potrošnje) na upotrebnu vrijednost. Kućne redukcijske stanice graditi na vanjsku fasadu zgrada ili na unutrašnju stranu regulacijske linije tako da predstavlja sastavni dio prednje ograde građevinske parcele.

### **3.8.2. Naftovodi**

Na području općine ne postoje postrojenja za eksploataciju nafte, kao ni izgrađenih naftovoda. Razvojnim planovima se ne predviđaju naftovodi šireg društvenog značaja te stoga ne postoje opasnosti prouzročene oštećenjima na infrastrukturi.

### **3.8.3. Električna energija**

Prijenosna mreža područja općine Jakšić nema postojećih visokonaponskih elekteroenergetskih objekata.

Razvoj prijenosne mreže obuhvaća:

- osiguranje koridora i izgradnja dalekovoda 2x110 kV Požega 2 – Tvornica cementa Našice



Planirani dalekovod samo prolazi područjem Općine i ne utječe direktno na opskrbu električnom energijom. Prema dostavljenim podacima od HEP-operator prijenosnog sustav d.o.o. iz Osijeka trasa dalekovoda je isprojektirana. Obzirom da svi zračni dalekovodi moraju imati svoj zaštićeni koridor koji ovisi o naponskoj razini i lokalnim uvjetima, iz čega proizlazi i

širina koridora, za planirani dalekovod potrebno je osigurati koridor širine 70 m.

Distribucijska mreža područja općine Jakšić, sadrži građevine na 10(20) kV i 0,4 kV naponskoj razini, i to:

- trafostanice 10(20)/0,4 kV
- transformatore 10(20) kV,
- dalekovode 10(20) kV (zračni i kabelski)
- te niskonaponsku mreže (NNM) zračne i kabelske izvedbe te javnu rasvjetu.

Sa stanovništva zastoja, naponskih okolnosti, starosti naponskih vodova (pretežito od 10 do 20 godina) i troškova održavanja ocjena stanja u prostoru je zadovoljavajuća, no potrebno je u cijelosti izvršiti rekonstrukcije dalekovoda, zamijeniti betonske stupove te povećati presjeke golih vodiča, te prioritarno, zbog veće sigurnosti u napajanju, povezati VP Jakšić i VP Kuzmica.

Energetski transformatori se nalaze na otvorenom prostoru, pored transformatorskih stanica. Malo je vjerojatno da na opremi može doći do požara, jer uslijed oštećenja nekog od elemenata postrojenja djeluje relejna zaštita koja isključuje elemente u kvaru iz napona.

Zahvate na postojećim energetske prijenosnim postrojenjima kao i izgradnju novih, treba voditi na način da se maksimalno zadrže postojeće građevine i sustavi u već izgrađenim koridorima i iste izvoditi po najvišim tehnološkim, ekonomskim i ekološkim uvjetima.

Planirane trafostanice graditi će se u pravilu kao tipske kabelske (KTS) 10(20)/0,4 kV, ali se u ruralnim naseljima dozvoljava izgradnja i drugih ako dugoročno zadovoljavaju u elektroopskrbi. Sve trafostanice moraju imati kolni pristup s javne površine i ne mogu se graditi u uličnom profilu.

### **3.9. Stanje provedenih mjera zaštite od požara na šumskim i poljoprivrednim površinama**

Državnim šumama i šumskim zemljištem na području općine Jakšić (cca 50%), koji gospodare "Hrvatske šume" - Uprava šuma podružnica Požega, i to unutar obuhvata gospodarske jedinice "Poljadijske šume", gospodari se na temelju Osnova gospodarenja koje se izrađuju za državne šume, a koji sadrže popise sječe, uzgoja i zaštite šume za 10 godine, a orijentacijski za 40 godina. U okviru privatnih šuma se ne izrađuju gospodarske osnove, zbog problema financiranja, tako da su one uglavnom, loše kakvoće i većinom degradirane.

Šume i šumska zemljišta na prostoru Općine, sukladno Pravilniku o sadržaju, mjerilima kartografskih prikaza, obveznim prostornim pokazateljima i standardu elaborata prostornih planova (NN 106/98, 39/04 i 45/04), a izmjerom na karti ucrtanih površina pomoću računala utvrđene su sljedeće kategorije šume i šumskog zemljišta u sljedećim površinama:

- gospodarske šume – 261,36 ha
- šume posebne namjene - 77,64 ha

Površina šuma i šumskog zemljišta na području općine Jakšić, a na osnovu podataka Državne geodetske uprave, zauzima 408,50 ha, što čini 9,34 % ukupnog teritorija Općine. Šume su većinom listače od kojih su najzastupljenije vrste: hrast kitnjak i lužnjak, grab i trešnja, a karakteristična šumska tla su eutrično smeđe i lesivirano tlo.

"Hrvatske šume" - Uprava šuma podružnica Požega provode zakonom i ostalim po zakonskim aktima planirane preventivne radnje na očuvanju šumskih površina od nastanka požara.

### **3.10. Uzroci nastajanja i širenja požara, na već evidentiranim požarima tijekom zadnjih 10 godina, broju profesionalnih i dobrovoljnih vatrogasnih postrojba**

Uzroci požara evidentiranih u periodu od siječnja 2008 g. do prosinca 2017g. na području općine Jakšić su različite prirode. U većini slučajeva uzrok požara je ljudska nepažnja i nehat.

Požari nastali na otvorenom prostoru uzrokovani su uglavnom paljenjem korova i suhe trave pri čemu su se proširili na poljoprivredna zemljišta i šumsko područje.

Uzroci požara na stambenim objektima i gospodarskim zgradama su neispravne električne instalacije i dimnjaci jer u naseljima općine većina građevina je stare izgradnje s dotrajanim električnim instalacijama i neispravnim dimnjacima.

Uzroci požara na gospodarskim objektima su najčešće poremećaji u tehnološkom procesu proizvodnje i neispravne energetske instalacije.

Uzrok požara nastalih na prijevoznim sredstvima je tehnička neispravnost vozila i kao posljedica prometnih nesreća.

Najveći broj požara je nastao na otvorenom prostoru i to u ljetnom periodu lipanj-rujan kao posljedica nepažnje pri spaljivanju korova ili otpada.

Budući da se na gotovo sve faktore koji mogu izazvati nastanak požara, a vezani su na direktnu ili indirektnu ljudsku radnju, može preventivno djelovati, lako se može zaključiti da bi se i ukupan broj požara na području grada mogao smanjiti boljom edukacijom građana i većom pažnjom svakog pojedinca.

## **4. PRIJEDLOG TEHNIČKIH I ORGANIZACIJSKIH MJERA KOJE JE POTREBNO PROVESTI KAKO BI SE OPASNOST OD NASTAJANJA I ŠIRENJA POŽARA SMANJILA NA NAJMANJU MOGUĆU MJERU**

### **4.1. Vatrogasna društva i postrojbe**

Na području Općine djeluje jedno dobrovoljno vatrogasno društvo :

- DVD Jakšić- čija je postrojba središnja postrojba sa područjem djelovanja za cijelu općinu Jakšić.

DVD Jakšić ima formiranu vatrogasnu postrojbu i trebaju biti opremljena sukladno odredbama članaka 37. i 38. Pravilnika o minimumu tehničke opreme i sredstava vatrogasnih postrojbi (NN 43/95). U DVD-u Jakšić vatrogasna služba je organizirana na način da postrojbu čini dvadeset dobrovoljnih vatrogasaca. Zapovjednik DVD-a Jakšić udovoljava odredbama Zakona o vatrogastvu glede stručne spreme i vatrogasnog zvanja.

### **4.2. Određivanje potrebnog broja vatrogasaca za učinkovito gašenje požara**

Određivanje broja vatrogasaca potrebnih za gašenje požara može se provesti i odrediti na nekoliko načina, a temelji se na taktici gašenja požara i važećim hrvatskim propisima i pravilima tehničke struke, te analizom statističkih pokazatelja broja događaja razvrstanih po vrsti događaja za razdoblje od proteklih 10 godina.

Prilikom izračuna potrebnog broja vatrogasaca koristit ćemo Tehničke smjernice za preventivnu zaštitu od požara TRVB 100, TRVB 125 i TRVB 126.

### **4.3. Izračun elemenata za gašenje požara**

#### **4.3.1. Općenito**

Za gašenje požara prema Pravilniku o tehničkim normativima za hidrantsku mrežu za gašenje požara, u ovom požarnom području hidrantska mreža trebala bi osigurati količinu vode od 10 l/s bez obzira na stupanj otpornosti objekata na požar.

U ovom požarnom području, nalaze se građevine za individualno stanovanje, tipa P+1 i P+2, kako u središtu općine tako i u ostalim naseljima.

Ovakve građevine s izgrađenim krovom od drvenih greda, dasaka i letava povećavaju imobilno specifično požarno opterećenje. Zbog drvene među etažne konstrukcije, ove građevine mogu se svrstati u tip građevine 12 prema TRVB-100, koja ima imobilno specifično požarno opterećenje od 1100 MJ/m<sup>2</sup>. Ove građevine služe mobilno požarno opterećenje 300 MJ/m<sup>2</sup>.

Ukupno specifično požarno opterećenje iznosi 1.400 MJ/m<sup>2</sup>.

Vanjska naselja koja ulaze u požarno područje, su pretežno seoskog tipa koje karakteriziraju građevine niske stambene gradnje za individualno stanovanje, tip P+1 ili P+2 s gospodarskim objektima koji su zidane konstrukcije (cigla i beton, obostrano ožbukani) i s drvenom krovnom konstrukcijom ili su cijeli od drvene konstrukcije. Građevine su međusobno odvojene dvorištem, tako da ne prijete opasnost prenošenja požara sa jedne na drugu građevinu.

Građevinska konstrukcija novijih građevina je od ne gorivog materijala sa međukatnom konstrukcijom od također ne gorivog materijala, dok je krovna konstrukcija od gorivog materijala (grede, letve) za koju je imobilno požarno opterećenje 300 MJ/m<sup>2</sup>.

Starije stambene građevine za individualno stanovanje građene su sa vanjskim zidovima od ne gorivog materijala sa međukatnom ili tavanskom konstrukcijom od gorivog materijala, te krovništem izgrađenim od gorivog materijala. Ovakav tip građevine prema procjenskoj metodi TRVB 100, ima imobilno požarno opterećenje od 1.100 MJ/m<sup>2</sup>, što predstavlja srednje požarno opterećenje građevine. Glede namjene ovih građevina iste se razvrstavaju u stambene građevine te po osnovi namjene mobilno požarno opterećenje iznosi 300 MJ/m<sup>2</sup>. Dakle – ukupno specifično požarno opterećenje ovih građevina iznosi 1.400 MJ/m<sup>2</sup>, od čega se većina požarnog opterećenja odnosi na krovnište i međukatnu konstrukciju (tavanska konstrukcija), a zgrada se razvrstava u srednje požarno opterećenje građevine.

Nosivost građevinske konstrukcije u požaru definira njena otpornost prema požaru (vatrootpornost), tj. svojstvo konstrukcije da u uvjetima izloženosti normiranom požaru očuva svoju nosivost tijekom određenog vremena, te spriječi prodor plamena i toplinskog zračenja.

U gradnji na području općine prisutne su konstrukcije različitih vatrootpornosti, čija otpornost na požar ovisi o debljini, vrsti uporabljenih materijala te načinu njihove izvedbe (ugradnje). Vatrootpornost korištenih tipova konstrukcija kreće se u rasponu od oko 0 do 6 sati, npr:

0 sati - obični prozori, nezaštićene čelične konstrukcije

1 sat - zid od opeke, debljine 12 cm

zid od betona agregat od šljunka debljine 10 cm

2 sata - zid od opeke, obostrano ožbukani debljine 12 cm

zid od betona agregat od šljunka debljine 12 cm

4 sata - zid od betona agregat od šljunka debljine 18 cm

6 sati - zid od opeke debljine 25 cm

zid od betona agregat od šljunka debljine 25 cm

Da bi građevina kao cjelina odgovarala određenom stupnju otpornosti prema požaru, pojedine konstrukcije unutar, odnosno na granici požarnog sektora (požarni sektor-prostorna jedinica dijela građevine ili čitave građevine koja se samostalno tretira s obzirom na tehničke i organizacijske mjere zaštite od požara) moraju udovoljiti slijedećim vrijednostima:

Tablica 13

<b>Vrsta građevinske konstrukcije</b>	<b>Stupanj otpornosti prema požaru (minuta)</b>				
	<b>I</b>	<b>II</b>	<b>III</b>	<b>IV</b>	<b>V</b>
	<b>bez otporn.</b>	<b>mala otporn.</b>	<b>srednja otporn.</b>	<b>veća otporn.</b>	<b>velika otporn.</b>
nosivi zidovi, nosivi stupovi, nosive grede	-	30	60	120	180
međukatne konstrukcije	-	15	30	60	120
krovni pokrivač	-	15	30	45	60
Nenosivi pregradni i fasadni zidovi	-	15	15	15	30
Konstrukcija evakuacijskog puta	15	30	60	120	180
zidovi	60	60	90	120	180
međuetažne konstrukcije	30	30	60	90	120
otvori	30	30	60	60	90

Kako ukupnu otpornost građevine na požar određuje konstrukcija najslabije vatrootpornosti, a s obzirom na način izvedbe i korištene materijale, ugrubo se može reći da građevinski objekti na području općine odgovaraju slijedećim stupnjevima otpornosti prema požaru:

Tablica 14

<b>VRSTA GRAĐEVINE</b>	<b>STUPANJ OTPORNOSTI PREMA POŽARU</b>
Obiteljske kuće	mali – srednji
Dvorišni gospodarski objekti	bez otpornosti – mali
Javni objekti	mali – srednji – veliki

U cilju sprječavanja širenja požara, potrebno je voditi računa da se u fizičkoj strukturi građevina, ovisno o prisutnim požarnim opterećenjima, koriste materijali dostatnog stupnja otpornosti prema požaru, da se vodoravno i okomito širenje požara sprječava ugradnjom odgovarajućih građevinskih barijera (parapeti, istake i sl.), te izvođenjem požarnih sektora (protupožarni zidovi), da se vanjske fasade i krovni pokrovi izvedu od negorivih materijala, a otvori na fasadama manjih površina ili površina odgovarajuće otpornosti na požar, itd.

Najmanje količine vode koje se za gašenje požara moraju osigurati hidrantskom mrežom, određuje se temeljem broja stanovnika i broja istovremeno očekivanih požara unutar naselja, prema slijedećoj tablici:

*Tablica 15*

<b>Broj stanovnika</b>	<b>Računski broj Istovremenih požara</b>	<b>Najmanja količina vode u l/s po jednom požaru (bez obzira na otpornost objekata prema požaru)</b>
do 5000	1	10
6000 do 10000	1	15
11000 do 25000	2	20
26000 do 50000	2	25
51000 do 100000	2	35
101000 do 200000	3	40
201000 do 300000	3	45
301000 do 400000	3	50
401000 do 500000	3	55
501000 do 600000	3	60
601000 do 700000	3	65
701000 do 800000	3	70
801000 do 1000000	3	80
1001000 do 2000000	4	90

U ovom požarnom području, može se očekivati požar klase A (krute gorive tvari) u stambenim građevinama i na otvorenom, a rjeđe i klase B (zapaljive tekućine). U stambenim i poslovnim objektima na području općine u pravilu se nalaze gorive tvari kao što je PVC, papir, drvo, tkanina i njima slični materijali, a rjeđe se nalaze zapaljive tekućine kao što je nafta (samo u polj. gospodarstvima za pogon poljoprivrednih strojeva u vanjskim naseljima) ili u skladištima naftnih derivata te u manjoj mjeri u drugim skladištima kao maziva u pogonima.

Na požarima otvorenog prostora može se očekivati požar gorive tvari kao što je drvo, suho lišće i suha trava, dakle – mogu se očekivati požari klase A.

Osnovne karakteristike gorivih tvari koje se očekuju u požarima stambenih građevina, skladišta i na otvorenom prostoru Općine Jakšić :

PVC – izolacija:

Mješavina polivinil – klorida, omekšivača, stabilizatora i drugih sastojaka kao što su pigmenti, punila, podmazivači i sl. Na višim temperaturama postaje meka dok na nižim tvrda.

Tablica 16: Pregled karakteristika PVC

Kalorična vrijednost	13,6 - 46 (21 prosjek) MJ/kg
Izolacijski otpor	109 - 1012 $\Omega$ m
Dielektrična čvrstoća	60 – 70 kV/mm
Toplinska postojanost	do 90°C
Brzina izgaranja	0,87 kg/m <sup>2</sup> min
Teoretska specifična toplina koja se oslobađa u požaru	11,66 – 40 MJ/m <sup>2</sup> min
Klasa požara prema HRN Z.CO.003	A
Kategorija opasnosti	Fx III C Fu
Prilikom gorenja oslobađa se gusti dim i otrovni plinovi.	
Sredstvo za gašenje	raspršena voda
Sredstva za gašenje pod naponom:	Prah; CO <sub>2</sub> ; halon

Tablica 17: Pregled karakteristika papir

Temperatura samozapaljenja	180 – 250 °C
Brzina izgaranja	0,33 kg/m <sup>2</sup> min
Donja kalorična moć	16,4 MJ/kg
Teoretska specifična toplina požara	4,42 MJ/m <sup>2</sup> min
Klasa opasnosti prema HRN Z.CO.005	Fx III C
Klasa požara prema HRN Z.CO.003	A
Sredstvo za gašenje	voda, prah ABC

Tablica 18: Pregled karakteristika drvo

Temperatura samozapaljenja	Meko drvo: 310 - 350 ° Tvrdo drvo: 350 – 410 °C
Brzina izgaranja mekog drva u komadu	1,11 kg/m <sup>2</sup> min
Brzina izgaranja mekog drva u daskama	1 - 4 kg/m <sup>2</sup> min
Donja kalorična moć	16 MJ/kg
Teoretska specifična toplina požara	17,76 MJ/m <sup>2</sup> min
Klasa opasnosti prema HRN Z.CO.005	Fx IV C
Klasa požara prema HRN Z.CO.003	A
Sredstvo za gašenje	voda, prah abc

Tablica 19: Pregled karakteristika tkanina (pamuk, svila, lan i umjetna vlakna)

Temperatura samozapaljenja	500 °C
Brzina izgaranja	0,54 kg/m <sup>2</sup> min
Donja kalorična moć	17 MJ/kg
Teoretska specifična toplina požara	9,18 MJ/m <sup>2</sup> min
Klasa opasnosti prema HRN Z.CO.005	Fx III C
Klasa požara prema HRN Z.CO.003	A
Sredstvo za gašenje	voda, prah abc

Osnovne karakteristike gorivih tvari koje se očekuju u požarima prometnih sredstava na području ove jedinice lokalne samouprave:

Tablica 20: Pregled karakteristika benzina

Vrsta opasne tvari	zapaljiva tekućina
Temperatura plamišta	21 do -18 °C
Temperatura samoupale	370 – 456 °C
Temperatura plamena	1200 °C
Granica eksplozivnosti	0,8 – 7,4 vol%
Kalorična vrijednost	42 MJ/kg
Brzina izgaranja	20 – 30 cm/h
Klasa požara	B
Sredstvo za gašenje	pjena, prah

Tablica 21: Pregled karakteristika Diesel gorivo

Vrsta opasne tvari	zapaljiva tekućina
Temperatura plamišta	55 °C
Temperatura samoupale	220 °C
Temperatura plamena	1000 °C
Granica eksplozivnosti	0,6 – 6,5 vol%
Kalorična vrijednost	42 MJ/kg
Brzina izgaranja	10 – 14 cm/h
Klasa požara	B
Sredstvo za gašenje	pjena, prah

#### 4.3.2. Proračun potrebnog broja vatrogasaca za čvrste objekte - zgrada P + 1 u mjestu Jakšić

1. zapaljiva tvar je drvena masa (vrata, prozori – hrast – puno drvo) kao imobilno požarno opterećenje i namještaj kao mobilno požarno opterećenje,
2. prostor koji gori je na katu veličine 9,15 x 6,79 m,
3. prostorije su međusobno odvojene vatro otpornim zidom, dok su vrata i prozori od hrastovog punog drveta. Površina koja može gorjeti je 360 m<sup>2</sup>, kao sredstvo za gašenje koristit će se voda
4. predviđeni početak gašenja od nastanka požara, kreće se unutar 15 minuta, dok je stvarno vrijeme (min) iznosi:
  - vrijeme dojava na telefon 112 (u službu za sustav 112, DUZS područni ured Požega) i uzbunjivanja DVD Jakšić: (1 minuta)



- vrijeme izlaska postrojbe DVD-a Jakšić: (3 minute)
- vrijeme dolaska vatrogasne postrojbe do mjesta požara udaljenost 2 km uz prosječnu brzinu od 40 km/h: (3 minute)
- prilaz vatrogasnih vozila i priprema opreme za gašenje: (1 minuta)
- polaganje cijevne vatrogasne pruge na prvi kat: (0,25 minute)
- priprema za početak gašenja: (1 minuta)

**UKUPNO: 9,25 minuta**

5. Ukupno vrijeme od nastanka požara do početka gašenja ( $t_u$ ) je vrijeme uočavanja ( $t_{ua}$ ) 4 minute (3-5 min) i vrijeme intervencije ( $t_{ui}=9,25$  min).

$$Z = t_{ua} + t_{ui} = 13,25 \text{ min}$$

6. Požar se širi linijski, a širenje požara u stambenim prostorima 1 m/min, dok brzina izgaranja gorive tvari iznosi 0,6 kg/m<sup>2</sup> u minuti (vatrootporni zidovi, vrata-puno drvo).
7. toplinska vrijednost izgaranja gorivih tvari je 16 MJ/kg
8. teoretska specifična toplina požara je 16 MJ/m<sup>2</sup> u minuti
9.  $q$  vode (latentna moć vode) = 2,2 MJ/kg

**Tablica** : ulazni parametri u proračun

A=360,00 m <sup>2</sup>	$q_{\text{gorive tvari}}=16 \text{ MJ/kg}$
Z=13,25 min	=30 % (20%)
$V_i=0,6 \text{ m/min}$	$q_{\text{vode}}=2,2 \text{ MJ/kg}$
$V_{iz}=1,0 \text{ kg/m}^2 \text{ min}$	

10. Površina zahvaćena požarom

$$V = Z \times V_i$$

$$V = 13,25 \times 0,6 = 7,95 \text{ (udaljenost od centra požara koje je nastalo gorenjem}$$

u vremenu dolaska vatrogasaca na požar)

$$A = V^2 \times \dots \quad A = 7,95^2 \times 3,14 = 198,45 \text{ m}^2$$

11. unutar 13,25 minute od nastanka požara 66,15 % površine bilo bi zahvaćeno požarom

12.  $m = A \times V_{iz} \quad 198,45 \times 1,0 == M=198,45 \text{ kg/min}$

13. količina oslobođene energije u jedinici vremena kod gorenja u 13,25-toj minuti je:

$$Q = m \times q_{\text{gorive tvari}} \quad 198,45 \times 16 = 3175,20 \text{ MJ u 13,25-toj minuti}$$

Proračun potrebnog broja vatrogasaca koji se moraju uputiti na vatrogasnu intervenciju provest će se za slučaj uporabe mlaznice sa raspršenom vodom većeg postotka iskoristivosti vode na požaru.

14. potrebna količina vode koja se nanosi pomoću mlaznice sa raspršenim mlazom iskoristivosti 30 % (20 %) je:

$$q_{rm} = q_{vode} \times X = 2,2 \times 0,3 (0,2) = 0,66 (0,44) \text{ MJ/kg}$$

15. količina vode koja se treba nanijeti u raspršenom mlazu iskoristivosti 30% (20%) na požar da bi se ugasio je:

$$V_{ivode} = \frac{Q}{q_{rm}} = \frac{3175,20}{0,66(0,44)} = 4810,91(7216,36) \text{ L}$$

16. ako se požar gasi s dvije mlaznice 200 l/min, te raspršenim mlazom iskoristivosti 30 % (20 %), vrijeme gašenja trajalo bi 12,02 (18,04) minute od trenutka kada se počelo sa gašenjem požara nakon vremena dolaska u roku 13,25 minuta od nastanka požara.

17. Ukupno vrijeme trajanja požara sastoji se od:

- vrijeme od nastanka do početka gašenja 13,25 minuta
- vrijeme nanošenja vode raspršenim mlazom od 12,02 (18,04) minute,
- ukupno vrijeme trajanje požara iznosi 25,27 (31,29) minuta

18. Kada se ovaj požar ne bi gasio (uz specifično opterećenje od 1400 MJ/m<sup>2</sup>) isti bi trajao 158,73 minuta.

19. UKUPNO POŽARNO OPTEREĆENJE

$$P_{uk} = A \times P = 360 \times 1400 = 504\ 000 \text{ MJ}$$

20. VRIJEME TRAJANJA POŽARA

$$Z = \frac{P_{uk}}{Q} = \frac{504000}{3175,20} = 158,73 \text{ min}$$

21. Predviđenim načinom gašenja uspjelo bi se spasiti 84% gorivih stvari u zgradi.

22. Broj vatrogasaca određuje se na temelju:

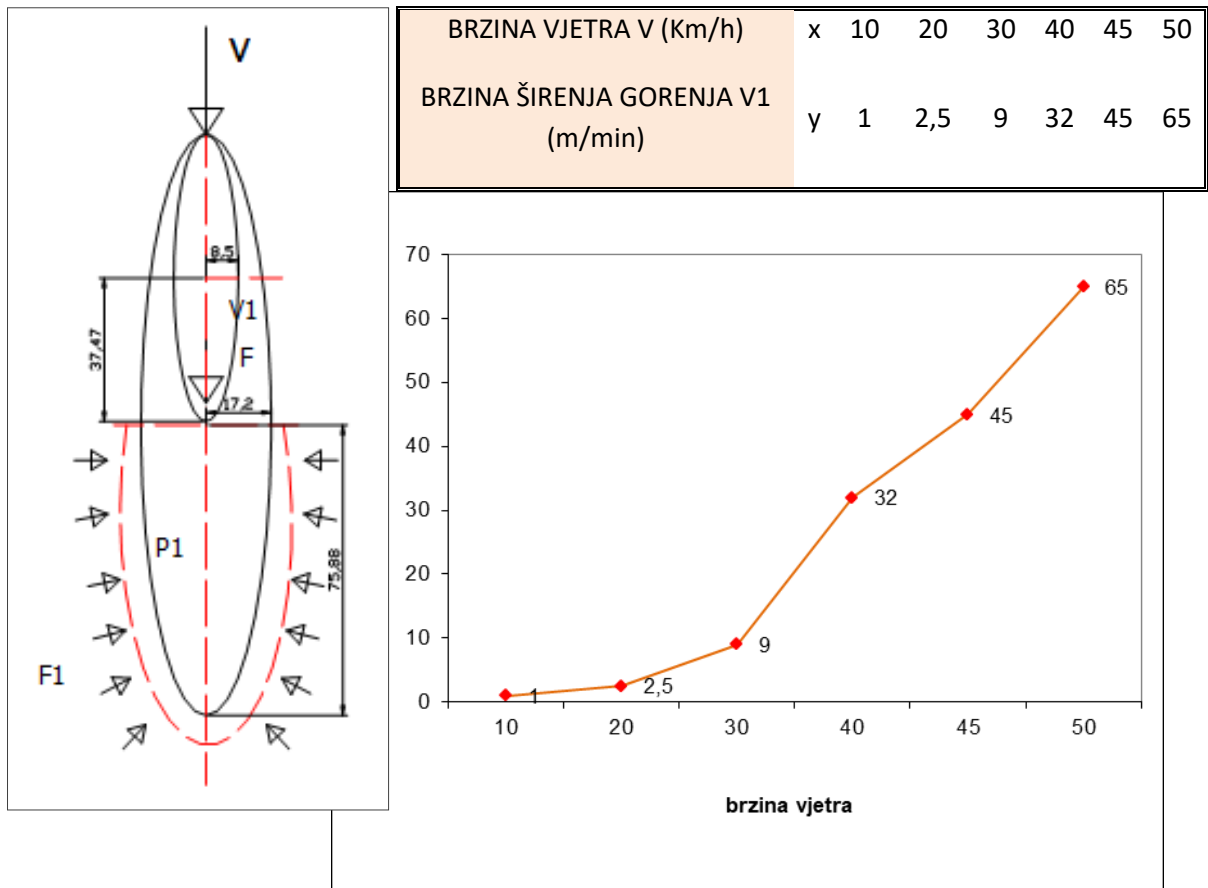
- broja uređaja kojima se gasi požar,
- potrebnog broja vatrogasaca koji poslužuju te uređaje.

23. U konkretnom slučaju požar gasimo sa dvije mlaznice za raspršenu vodu iskoristivosti 30%, svaku mlaznicu poslužuju dva vatrogasca. Iz ovog proizlazi da za gašenje ovog požara treba četiri vatrogasca kojima se dodaje jedan vozač vatrogasnog vozila te jedan voditelj intervencije koji bi rukovodio cijelom akcijom gašenja požara.

Dakle, za gašenje ovog požara treba ukupno **šest vatrogasaca**.

Za gašenje ovog požara vatrogasna postrojba DVD-a Jakšić doći će na intervenciju sa navalnim vatrogasnim vozilom IVECO 80-16A sa 2000 l vode i navalnim vatrogasnim vozilom IVECO sa 2500 l, a za snabdijevanje vodom može koristiti i hidrantsku mrežu.

#### 4.3.3. Za otvoreni prostor



Grafički prikaz 6: Izračun za otvoreni prostor

PRETPOSTAVKA:

Površina požara u trenutku otkrivanja

$$P=0,10 \text{ ha} = 1000 \text{ m}^2$$

Brzina vjetra iznosi

$$V=20 \text{ km/h}$$

$$V_1=2,5 \text{ m/min}$$

$$P= a \times b \times \Pi \quad P= \text{površina elipse} \quad a, b \Rightarrow \text{osi elipse}$$

$$a/b=1,1 \times v^n \quad n=0,464 \text{ (konstanta)}$$

$$a/b=1,1 \times 20^{0,464} = 4,41$$

$$a=4,41 \times b = 4,41 \times P/a \Pi$$

$$a^2=4,41 \times P/\Pi=1414,45 \text{ m}^2$$

$$a=37,47 \text{ m}$$

$$b=a/4,41=8,49 \text{ m}$$

opseg elipse:

$$O = \Pi x \sqrt{2x(a^2 + b^2)} = 3,14 \times \sqrt{2x(37,47^2 + 8,49^2)} = \mathbf{170,6 \text{ m}}$$

Dužina fronte uočenog požara iznosi:

$$F=170,6/2 = 85,3 \text{ m}$$

Širenje požara ovisi o brzini vjetra, za brzinu vjetra od 20 km/h požar se širi brzinom 2,5 m/min.

Povećanje površine požara po dolasku vatrogasne postrojbe 15 minuta nakon otkrivanja.

$$P_p=85,3 \times 2,5 \text{ m/min}=3187,5 \text{ m}^2=0,3187 \text{ ha}$$

Ukupna površina zahvaćena požarom

$$P_1= P + P_p=0,10 + 0,31 = 0,41 \text{ ha}$$

$$P_1=a_1 \times b_1 \times \Pi \quad P_1= \text{površina elipse}$$

$$a_1/b_1=1,1 \times v^n \quad a_1= \text{osi elipse}$$

$$a_1/p_1=1,1 \times 20^{0,464} =4,41 \quad n= 0,464$$

$$a_1=4,41 \times B_1=4,41 \times P/a_1\Pi$$

$$a_1^2=4,41 \times P_1/\Pi=5752,28 \text{ m}$$

$$a_1=75,88 \text{ m}$$

$$b_1=a_1/4,41=17,20 \text{ m}$$

$$O_1 = \Pi x \sqrt{2x(75,88^2 x 17,20^2)} = 345,5 \text{ m}$$

Dužina fronte proširenog požara po dolasku vatrogasne postrojbe i početku intervencije iznosi:

$$F_1=O_1/2=172,75 \text{ m}$$

Potreban broj vatrogasaca na 15 m fronte 1 vatrogasac

$$n=F_1/15=172,75/15=11,51 \Rightarrow 12 \text{ vatrogasaca}$$

Na osnovu pretpostavke proizlazi da je kod ranog uočavanja i dojave požara, te intervencije u roku 15 minuta potrebno 12 vatrogasaca.

#### 4.4. Organizacijske mjere

Imajući u vidu površinu područja koje pripada općini Jakšić, razvijenost, stanje i veličinu poljoprivrednih i šumskih površina, veličinu i tip građevina, broj požara, kao i druge podatke iz ove procjene predlaže se Općinskom vijeću Općine Jakšić određivanje DVD-a Jakšić za središnje vatrogasno društvo koje u svom sastavu mora imati formiranu vatrogasnu postrojbu od minimalno 20 pripadnika koji zadovoljavaju sve odredbe propisane člankom 21. i 22. Zakona o vatrogastvu (NN 139/04, 174/04, 38/09 i 80/10 ).

Unutar DVD-a Jakšić, djelovat će 1 profesionalni vatrogasac Javne vatrogasne postrojbe Požeško – slavonske županije (kojoj je općina Jakšić jedan od suosnivača), kako bi se zadržala postojeća operativnost u smislu pravovremenog izlaska na vatrogasnu intervenciju i kako bi navedena vatrogasna postrojba mogla potpuno samostalno djelovati na području svoje odgovornosti.

#### 4.5. Određivanje broja dobrovoljnih vatrogasnih postrojbi

Na području grada Općine Jakšić djeluju slijedeća vatrogasna društva :

- DVD Jakšić

Sukladno čl. 19 Pravilnika o organiziranosti vatrogasnih postrojbi na teritoriju RH (NN 61/94), te čl. 3 Zakona o vatrogastvu (NN 139/04, 174/04, 38/09 i 80/10 ) vatrogasna postrojba DVD-a planom će biti utvrđena kao središnja postrojba sa područjem odgovornosti za područje cijelog Općine Jakšić.

Vatrogasna postrojba DVD-a Jakšić broji 20 vatrogasaca koji ispunjavaju uvjete propisane čl. 22 Zakona o vatrogastvu (NN 139/04, 174/04, 38/09 i 80/10 ), te 1 vatrogasca Javne vatrogasne postrojbe Požeško – slavonske županije koji ispunjavaju uvjete propisane čl. 21 Zakona o vatrogastvu (NN 139/04, 174/04, 38/09 i 80/10 ).

Sukladno Pravilniku o minimumu tehničke opreme i sredstava vatrogasnih postrojbi (NN 43/95), čl.37. vatrogasna postrojba DVD-a Jakšić utvrđena planom kao središnja postrojba sa područjem odgovornosti treba posjedovati slijedeća vatrogasna vozila:

- autocisterna
- vozilo s posadom za gašenje požara i prijenosnom ili ugrađenom motornom pumpom (u daljnjem tekstu: kombi vozilo) kom. 1

Vozila treba opremiti propisanom opremom u skladu sa čl. 41 navedenog Pravilnika o minimumu tehničke opreme i sredstava vatrogasnih postrojbi (NN 43/95).

**Vatrogasna autocisterna:**

Tablica 22

VRSTA VATROGASNE OPREME	KOMADA / KOMPLETA
- vatrogasna armatura i tlačne cijevi	1
- mlaznica dubinska "koplje"	1
- metlanica	1
- mlaznica univerzalna 52 mm	2
- mlaznica univerzalna 75 mm	1
- pijuk - sjekira	1
- oprema za dobavu vode iz vodovodne mreže	1
- oprema za dobavu vode iz prirodnih i umjetnih izvora vode	1
- uže penjačko	2
- radiostanica ručna	1
- radiostanica mobilna	1
- lopata pobirača	1
- ručna akumulatorska svjetiljka u "S" izvedbi	2
- ručni aparat za gašenje požara prahom "S-9"	1
- ručni aparat za gašenje požara ugljičnim dioksidom "CO <sub>2</sub> -5"	1
- ručni aparat za gašenje požara vodom i zračnom pjenom	1

**KOMBI VATROGASNO VOZILO:**

Tablica 23

VRSTA VATROGASNE OPREME	KOMADA / KOMPLETA
• cijev tlačna 52mm	6
• cijev tlačna 75mm	3
• dizalica 8 t	2
• komplet za pružanje prve pomoći	1
• ljestva kukača	1
• ljestva prislanjača	1
• metlanica	2
• mlaznica univerzalna 52mm	1
• mlaznica univerzalna 75mm	1
• pijuk za sijeno	1
• podvezica za cijev	2
• prijelaznica 75/52mm	2
• radiostanica prijenosna	2
• razdjelnica trodijelna	1

-----Službeni glasnik Općine Jakšić-----

• ručna akumulatorska svjetiljka u "S" izvedbi	2
• ručni aparat za gašenje požara prahom "S-9"	1
• ručni aparat za gašenje požara ugljičnim dioksidom "CO <sub>2</sub> -5"	1
• ručni aparat za gašenje požara vodom i zračnom pjenom (brentača)	1
• uže čelično za vuču s ušicom	1
• uže penjačko	2
• vile za sijeno	1
• zaštitne rukavice-kožne	2
• oprema za dobavu vode iz vodovodne mreže (članak 50.,točka 2.)	1
• oprema za gašenje požara čade u dimnjaku (članak 50.,točka 6.)	1
• razvalni alat i oprema (članak 50.,točka 7.)	1
• električarski alat (članak 50.,točka 8.)	1
• alat (članak 50.,točka I 1.)	1

Minimum tehničke opreme i sredstava, koje treba posjedovati dobrovoljna vatrogasna postrojba utvrđena planom zaštite od požara u skladištu, čini:

- čizme gumene-niske pari 5
- čizme gumene-visoke pari 5
- cijev tlačna 52 mm kom. 12
- cijev tlačna 75 mm kom. 12.
- ljestva kukača kom. 1
- ljestva mornarska kom. 1
- ljestva prislanjača kom. 1
- međumješalica kom. 1
- metlanica: kom. 4
- mlaznica univerzalna 52 mm kom. 2
- mlaznica univerzalna 15 mm kom. 1
- motorna pila kom. 1
- nosila sklopiva kom. 2
- plinska maska s obrazinom i kombiniranim filterom ili izolacijski aparat s pričuvnom bocom kom. 20
- podvezica za cijev kom. 4
- posuda s pjenilom 20litara kom. 3
- potapajuća pumpa za vodu s elektromotorom 220V i produžnim kabelom kom. 1
- potapajuća pumpa za vodu s elektromotorom 380V i produžnim kabelom kom. 1
- prijelaznica 110/75mm kom: 1
- prijelaznica 75/52mm kom. 2
- punjač za akumulator prijenosne radiostanice kom. 1
- punjač za akumulator ručne svjetiljke (po potrebi) kom. 1
- razdjelnica trodijelna kom. 1
- ručna akumulatorska svjetiljka u "S" izvedbi kom. 2
- ručni aparat za gašenje požara prahom "S-9" kom.. 2
- ručni aparat za gašenje požara ugljičnim dioksidom "CO<sub>2</sub>-5" kom. 1
- ručni aparat za gašenje požara vodom (naprtnjača) kom. 4
- ručni aparat za gašenje požara vodom i zračnom pjenom (brentača) kom. 2
- uže penjačko kom. 2

- univerzalni uređaj za vuču i dizanje tereta komplet 1
- zaštitne rukavice-gumirane pari 5
- zaštitne rukavice-kožne pari 5
- alat (članak 50.,točka 11.)

Vatrogasna postrojba ostalih dobrovoljnih vatrogasnih društva, koje planom zaštite od požara Općine Jakšić nisu utvrđena središnjim društvom, za obavljanje vatrogasne djelatnosti mora imati najmanje sljedeću opremu i sredstva za rad:

- vatrogasno vozilo s ugrađenom pumpom ili traktorsku cisternu,
- komplet za pružanje prve medicinske pomoći,
- ljestvu prislanjaču ili sastavljaču,
- tri metlanice,
- tri univerzalne mlaznice O 52 mm,
- dvije univerzalne mlaznice O 75 mm,
- pijuk za sijeno,
- ručnu akumulatorsku svjetiljku u »S« izvedbi,
- vatrogasni aparat za gašenje požara prahom »S-9«,
- vatrogasni aparat za gašenje požara ugljičnim dioksidom »CO<sub>2</sub> – 5«,
- dva vatrogasna aparata za gašenje požara vodom (naprtnjača),
- aparat za gašenje požara vodom i zračnom pjenom (brentača),
- dva penjačka užeta,
- pet pari zaštitnih kožnih rukavica,
- devet tlačnih cijevi O 52 mm,
- pet tlačnih cijevi O 75 mm,
- dvije prijelaznice 110/75 mm,
- dvije prijelaznice 75/52 mm,
- šest usisnih cijevi O 110 mm,
- dva ključa za cijevi,
- usisnu sitku 110 mm,
- dva užeta za usisne cijevi,
- hidrantski nastavak,
- ključ za nadzemni hidrant,
- ključ za podzemni hidrant,
- trodijelnu razdjelnicu,
- sabirnicu – sakupljač 2 × 75/110,
- ublaživač reakcije mlaza,
- dvije podvezice za cijevi.

Ako vatrogasna postrojba ne posjeduje vozilo mora imati prijenosnu motornu vatrogasnu pumpu.

Sukladno pravilniku o tehničkim zahtjevima za zaštitnu i drugu osobnu opremu koju pripadnici vatrogasnih postrojbi koriste prilikom vatrogasne intervencije ( NN 31/11.) pripadnici vatrogasne postrojbe prilikom obavljanja određenih vrsta vatrogasnih intervencija trebaju posjedovati sljedeću opremu :



- zaštitna odjeća za vatrogasce,
- zaštitna odjeća za gašenje požara na otvorenom prostoru,
- zaštitna vatrogasna potkapa,
- obuća za vatrogasce,
- zaštitne vatrogasne rukavice,
- zaštitna vatrogasna kaciga, štitnici lica i viziri,
- zaštitna kaciga za požare na otvorenom prostoru,
- maska za cijelo lice,
- polumaska ili četvrtmaska,
- zaštitni pojas za vatrogasce,
- zaštitne vatrogasne naočale,
- rukavice za zaštitu od mehaničkih rizika.

Zajednička zaštitna oprema pripadnika vatrogasnih postrojbi iz članka 1. ovoga Pravilnika je:

- osobna zaštitna oprema za sigurnosno vezanje pri radu i sprečavanje pada s visine,
- osobna zaštitna oprema protiv pada s visine,
- naprave za učvršćenje za zaštitu od pada s visine,
- spasilačka oprema,
- samostalni ronilački uređaji,
- ronilačka odijela,
- reflektirajuća odjeća za posebna gašenja požara,
- odjeća za zaštitu od kemikalija (odijela za zaštitu od plinova, odijela za zaštitu od tekućih kemikalija, odijela za zaštitu od lebdećih čvrstih čestica i dr.), uključujući zaštitne rukavice i obuću za vatrogasce,
- odjeća za zaštitu od kontaminacije radioaktivnim česticama,
- vatrogasna užad,
- naprave za zaštitu dišnih organa (samostalni uređaji za disanje i filtarske naprave),
- filtri za zaštitu od plinova i/ili čestica,
- filtarska polumaska za zaštitu od čestica,
- rukavice za zaštitu od kemikalija i mikroorganizama,
- zaštitna vreća/sklonište kod požara na otvorenom prostoru,
- ribarske čizme,
- kišno odijelo

Te drugu osobnu opremu :

- prijenosni uređaji za mjerenje koncentracije zapaljivih plinova i para u zraku (eksplozimetri), otrovnih i štetnih plinova i para u zraku (toksimetri) i kisika u zraku,
- osobni dozimetar za očitavanje primljene doze zračenja tijekom intervencije,
- detektor radioaktivnog zračenja,
- protueksplozijski zaštićena baterijska svjetiljka,
- baterijska svjetiljka,
- torba s kompletom za pružanje prve pomoći.

#### 4.6. Sustav za dojavu požara

Sustav za dojavu požara funkcionira na način da dojave o potrebama za vatrogasnu intervenciju dolaze na telefon 112 (Županijskom centru 112 **Područni ured za zaštitu i spašavanje Požega DUZS**) koji automatski uzbunjuje DVD-u Jakšić i putem telefona obavještava zapovjednika vatrogasne postrojbe ili drugu odgovornu osobu koji sukladno operativnom planu uzbunjivanja uzbunjuje vatrogasnu postrojbu.

#### 4.7. Odlagališta otpada – deponij

##### Postojeće stanje

Analizom stanja gospodarenja otpadom na području Općine Jakšić, uočava se da postojeći sustav zadovoljava trenutne potrebe te da se kontinuirano radi na unaprjeđenju postojećeg sustava. Postojeći sustav gospodarenja otpadom na području Općine Jakšić može se ocijeniti dobrim budući je svim korisnicima omogućeno da sav otpad mogu zbrinuti na predviđeni način. Realizacija i kvalitetno funkcioniranje cjelokupnog sustava gospodarenja otpadom, zasniva se na uključenosti i velikoj suradnji građana, gospodarskih subjekata te Općine Jakšić i tvrtke „Komunalac Požega“ d.o.o. Požega u provedbi planiranih mjera i osiguranju potrebnih financijskih sredstava.

Djelatnost sakupljanja, odvoza i odlaganja komunalnog otpada obavlja tvrtka „Komunalac Požega“ d.o.o. Požega. Sakupljeni miješani komunalni otpad u 2017.godini odložen je na odlagalištu „Vinogradine“ u Požegi.

Sakupljanjem miješanog komunalnog otpada obuhvaćeni su: objekti individualnog stanovanja – obiteljske kuće i gospodarski objekti na području na kojem „Komunalac Požega“ d.o.o. Požega pruža uslugu sakupljanja otpada. Građani miješani komunalni otpad odlažu u tipizirane spremnike unutar svojih dvorišnih prostora. Osim spremnika za miješani komunalni otpad, korisnicima u naselju Jakšić podijeljene su vreće 120 lit za papir, staklo i plastiku. Miješani komunalni otpad odvozi se jedanputa tjedno, dok se papir i plastika odvoze jedan puta u dva mjeseca. Raspored sakupljanja i odvoza komunalnog otpada objavljen je na mrežnoj stranici tvrtke „Komunalac požega“ d.o.o. Požega.

Sakupljanje posebnih kategorija otpada putem zelenih otoka osigurano je na način da građani sami donose otpad i odlažu ga u odgovarajuće označene spremnike (natpisi na spremnicima, boja spremnika). Na zelenim otocima sakuplja se korisni otpad (papir, staklo, plastika) koji se predaje ovlaštenim oporabiteljima. Glomazni otpad se odvozi jedan puta godišnje prema pozivu korisnika koncesije.

##### Planirani sustav zbrinjavanja otpada

Cjeloviti sustav gospodarenja otpadom može se definirati kao skup mjera koje se sastoje od nastajanja otpada, skupljanja i različitih načina obrade, a sve u skladu sa zaštitom okoliša, ekonomskom optimalizacijom i društvenom prihvatljivosti te sve obuhvaćeno praktičnim sustavom koji je prihvatljiv nekoj regiji (općini/gradu).

Sustav obuhvaća uporabu širokog niza različitih metoda obrade i odlaganja otpada, kao npr. smanjenje nastajanja otpada, ponovnu uporabu i reciklažu, odlagališta, kompostiranje, spaljivanje kao i alternativne metode.

Kao prvi korak u rješavanju problema zbrinjavanja otpada na području Požeško-slavonske

županije, Prostornim planom županije predložen je koncept zajedničkog zbrinjavanja otpada za sve gradove i općine uz suvremene oblike obrade otpada, koji bi se mogao riješiti etapno kroz dvije faze:

**I. faza** - podrazumijeva aktivnosti oko djelovanja i utjecanja na poboljšanje sadašnjeg stanja

kroz oblik organiziranog prikupljanja i zbrinjavanja otpada na jednoj deponiji – klasičnim načinom, a najpovoljnija lokacija deponije za takvu organizaciju je odlagalište kod Alilovaca za požeški kraj,

**II. faza** - obuhvaća problematiku pronalaženja rješenja i jasnog definiranja vezanog za trajno

zbrinjavanje otpada u Županiji. Potrebno je napraviti studijski pristup vezan za mogućnost ekonomskog iskorištavanja otpada uz utvrđivanje opravdanosti i isplativosti takvih rješenja. Takva rješenja bi otvorila mogućnosti oko raznovrsnih rješavanja prerade otpada s mogućnošću energetskog iskorištavanja. Unutar ove faze trebalo bi pokrenuti i aktivnosti oko stvaranja jedinstvenog projekta mogućeg zajedničkog centralnog načina spaljivanja i energetskog iskorištavanja sirovina otpad (kao alternativno rješenje za pet županija Slavonije). Prikupljeni otpad će se odlagati na regionalno odlagalište kod naselja Alilovci koje je u funkciji, tako da ovim planom nije predviđeno formiranje odlagališta privremenog karaktera kao alternativa za Alilovce kako je prikazano u PPP-SŽ.

Porastom količine komunalnog otpada po stanovniku i troškovima njegovog odlaganja, potrebno je organizirati suvremenu službu prikupljanja komunalnog otpada koja će organizirati odvojeno prikupljanje komunalnog otpada po vrsti (bijelo i obojeno staklo, papir, istrošene baterije, organski otpad, PET i limena ambalaža i sl.), a po mogućnosti u većim naseljima urediti i tzv. "reciklažna dvorišta" na kojima bi građani mogli odlagati ostale vrste komunalnog otpada (krupni otpad, metalni otpad, otpadna ulja, kiseline, mast i sl.). Takvim pristupom znatno se smanjuje količina otpada koju je potrebno odlagati na komunalnoj deponiji, jer se veći dio korisnog otpada može koristiti kao sekundarna sirovina (željezo, papir i sl.).

Postojeća neuređena odlagališta nužno je hitno zatvoriti i sanirati. Postupci sanacije će se

odrediti projektom sanacije, a prostor odlagališta se nakon njihovog zatvaranja može koristiti

sukladno odredbama koje se odnose na korištenje prostora i gradnju van građevinskih područja. Nužno je spriječiti daljnje negativne utjecaje odloženog otpada na okoliš, a konačni cilj sanacije je učiniti prostor potpuno neopasnim po zrak, tlo i vode (kako površinske tako i

podzemne).

## **4.8. Mjere zaštite šuma i otvorenih prostora od požara**

### **4.8.1. Šumske površine**

Površina šuma i šumskog zemljišta na području općine Jakšić, a na osnovu podataka Državne geodetske uprave, zauzima 408,50 ha, što čini 9,34 % ukupnog teritorija Općine.

Šume su većinom listače od kojih su najzastupljenije vrste: hrast kitnjak i lužnjak, grab i trešnja, a karakteristična šumska tla su eutrično smeđe i lesivirano tlo.

Šumarska politika i šumarsko planiranje ima za cilj unapređenje učinkovitog načina korištenja šuma uz uvjet da se koriste sve njene funkcije (ekološke, društvene i gospodarske), što podrazumjeva uz gospodarske učinke i održavanje biološke raznolikosti, sposobnosti obnavljanja, vitalnosti i potencijala šume. Gospodarenje šumama vrši se prema šumarsko gospodarskoj osnovi koja se temelji na načelima biodiverziteta i obnovljivim reasursima.

Radi sprječavanja nastajanja i suzbijanja požara redovito provoditi šumsko-uzgojne radove te uklanjati lakozapaljiv materijal.

U periodima kad vlažnost zraka u šumskim predjelima padne ispod 25% potrebno je ograničiti sve djelatnosti u sumi i pojačati nadzor nad zadržavanjem i kretanjem u šumi.

Šumarija Požega dužna je osigurati sukladno svojim planovima redovnu ophodnju i motrenje na ugroženim šumskim površinama i pružiti pomoć u gašenju.

Kako bi se spriječio nastanak i sirenje požara na šumskim površinama pravne osobe koje gospodare i upravljaju sumama i šumskim zemljištima, ovlaštenici drugih stvarnih prava na sumama i šumskim zemljištima te županije, gradovi i općine u sumama i šumskom zemljištu dužni su, prema odredbama Zakona o zaštiti od požara i Pravilnika o zaštiti šuma od požara (NN 26/03), učiniti:

- prilikom prijama u službu ili rasporeda s jednog radnog mjesta na drugo, upoznati djelatnike s opasnostima od požara na tom radnom mjestu i osposobiti ih za provođenje mjera zaštite od požara, rukovanje sredstvima za dojavu i gašenje požara te za vođenje o tome potrebne evidencije,
- provoditi promidžbu radi upoznavanja pučanstva i turista, a posebice školske djece za sto bolje i djelotvornije preventivno djelovanje u sprečavanju nastanka šumskih požara.
- pravne osobe koje temeljem posebnih propisa gospodare i upravljaju sumama i šumskim zemljištima. te županije, gradovi i općine u sumama i šumskom zemljištu koje je u vlasništvu fizičkih osoba, dužne su:
  - a) ustrojiti motriteljsko-dojavnu službu,
  - b) ustrojiti vlastitu službu zaštite šuma od požara ili tu zadaću povjeriti za to specijaliziranoj pravnoj osobi;
  - c) ustrojiti i osposobiti interventne skupine šumskih radnika, opskrbiti ih potrebnom opremom za sječu stabala i izradu protupožarnih prosjeka u svrhu izgradnje protupožarnih prosjeka za zaustavljanje daljnjeg sirenja požara ili tu zadaću povjeriti za to specijaliziranoj pravnoj osobi

#### **4.8.2. Čišćenje cesta i pruga od raslinja**

"Hrvatske ceste" moraju učinkovito održavati pojaseve uz ceste čistim i urednim što znači da na tim površinama moraju kositi i nisko raslinje i isto odvoziti. Isto moraju činiti i "Hrvatske željeznice" na površinama uz prugu.

#### 4.9. Urbanističke mjere zaštite

Položaj, projektiranje i gradnja svih građevina moraju se uskladiti s posebnim propisima o zaštiti od požara i eksplozije.

Prilikom svih intervencija u prostoru te izrade dokumenata prostornog uređenja užih područja koji se izrađuju na temelju Prostornog plana obvezno je koristiti odredbe posebnih propisa koji reguliraju oblast zaštite od požara i eksplozije na način da treba:

- Ograničiti visinu izgrađenosti u pojedinim urbanim cjelinama na maksimalno 30 m od puta za intervenciju do poda etaža sa prostorima za boravak ljudi.
- Radi nesmetanog pristupa ugroženim objektima općine Jakšić, poduzeti potrebite mjere za održavanje prometnica i javnih površina prohodnima.
- Sve gorive dijelove stropnih i krovnih konstrukcija te pregradnih zidova i stubišta u starim dijelovima grada tokom rekonstrukcija i adaptacija zamijeniti negorivim dijelovima vatrootpornosti barem 60 min.
- Sve važnije javne objekte na području općine Jakšić projektirati s potrebnim instalacijama za dojavu požara i gašenje požara.
- Urbanističkim planovima riješiti pristupe do objekata te izbjegavati zatvorene blokove.
- Građevine i postrojenja u kojima će se skladištiti i koristiti zapaljive tekućine i plinovi moraju se graditi na sigurnoj udaljenosti od ostalih građevina i komunalnih uređaja prema posebnim propisima.
- Eventualnim planiranjem gospodarske zone u kojoj će se skladištiti zapaljive tekućine i plinovi, kod izgradnje takve vrste građevina, potrebno je predvidjeti sigurnosne udaljenosti od drugih objekata, a u skladu sa Zakonom o zapaljivim tekućinama i plinovima (NN br. 108/95) i podzakonskim aktima koji reguliraju ovu problematiku.
- Kod gradnje plinovoda potrebno je primjenjivati odredbe posebnih propisa za siguran transport tekućih i plinovitih ugljikovodika magistralnim naftovodima i plinovodima, uvažiti opće akte lokalnog distributera plina te posebnu pažnju posvetiti sigurnosnim udaljenostima od magistralnih i distributivnih plinovoda. Tako je u pojasu širokom 30,0 m s jedne i s druge strane računajući od osi magistralnog plinovoda nakon izgradnje istog zabranjena izgradnja stambenih građevina. Iznimno, stambene građevine se mogu graditi u pojasu užem od 30,0 m ako je njihova gradnja već bila predviđena Prostornim planom prije projektiranja plinovoda, te ako se primjene posebne zaštitne mjere, s time da najmanja udaljenost stambene građevine od plinovoda mora biti:
  - za promjer plinovoda do 125 mm 10,0 m
  - za promjer plinovoda od 125 do 300 mm 15,0 m
  - za promjer plinovoda do 500 mm 20,0 m
  - za promjer plinovoda većeg od 500 mm 30,0 m
- Udaljenost plinovoda od postojećih građevina, uz primjenu posebnih mjera zaštite, može biti i manja
- U dogovoru s lokalnim distributerima potrebno je voditi računa o sigurnosnim udaljenostima od električnih, telekomunikacijskih, komunalnih i drugih instalacija.

#### **4.10. Mjere zaštite u prometu**

Koridori cestovne mreže namijenjeni su za izgradnju cesta i cestovnih građevina, prometnih površina pješačkog, biciklističkog i javnog prometa, građevina namijenjenih pružanju prometnih usluga (benzinskih postaja, odmorišta, stajališta, parkirališta), reklamnih panoa te drugih građevina u funkciji prometa kao i ostalih infrastrukturnih objekata te zaštitnog zelenila, a u skladu s uvjetima i propisima Zakona o javnim cestama.

Najmanja širina kolnika za državne i županijske ceste mora biti 7,0 m, a za lokalne ceste 6,0 m. Nerazvrstane prometnice trebaju imati širinu kolnika od 6,0 m (iznimno 5,50 m). Kada su prometnice planirane kao jednosmjerne minimalna širina kolnika iznosi 4,5 m.

Jednosmjerna prometnica može se izgrađivati samo iznimno, na preglednom dijelu ulice, pod uvjetom da se na svakih 100 m uredi ugibalište, odnosno u slijepim ulicama čija dužina na prelazi 100 m na preglednom ili 50 m na nepreglednom dijelu.

Za gradnju građevina i komunalnih instalacija na čestici ili u zaštitnom pojasu ceste moraju se zatražiti uvjeti nadležnog tijela za upravljanje pojedinom cestom.

Prometnice je potrebno obilježiti znakovima opasnosti i upozorenja te znakovima koji upućuju na ograničavanje brzine kretanja motornih vozila.

U okviru tvrtki koje obavljaju prijevoz opasnih tvari na odgovarajući način osposobiti vozače za prijevoz opasnih tvari. postupke u slučaju nesreće i o mjerama sigurnosti u prometu.

Planiranim zahvatima u prostoru ne smije se onemogućiti slobodan ulaz/izlaz vatrogasne tehnike iz/u građevinu Vatrogasnog doma DVD-a Jakšić, kako se ne bi umanjila efikasnost vatrogasnih intervencija.

#### **4.11. Industrija**

Građevine gospodarske namjene su proizvodne, poslovne i građevine namijenjene za poljoprivrednu djelatnost.

Proizvodne građevine su građevine industrijske, zanatske i slične namjene u kojima se odvija proces proizvodnje, prerade ili dorade.

Poslovne građevine su građevine uslužne, trgovačke, komunalno-servisne, ugostiteljsko – turističke i slične namjene.

Građevine namijenjene za poljoprivrednu djelatnost su građevine za smještaj poljoprivrednih proizvoda i mehanizacije, uzgoj poljoprivrednih kultura i životinja, te građevine za preradu poljoprivrednih proizvoda.

Proizvodne i poslovne građevine moraju biti udaljene najmanje 10,0 m od obiteljske stambene građevine.

Navedene minimalne udaljenosti odnose se na same prostorije u kojima se obavlja djelatnost,

dok se ostale prostorije čiste i tihe namjene mogu smjestiti i bliže. Odredbe se ne odnose na dvorane za vjenčanja koje moraju biti izgrađene i korištene na način da ne ometaju korištenje susjednih građevina.

Razmještaj pojedinih gospodarskih objekata potrebno je osigurati u skladu s urbanističkim planovima vodeći računa o požarnim opasnostima u pogonima, požarnom opterećenju te o vatrootpornosti nosive konstrukcije objekata.

#### **4.12. Pristupni putovi**

Radi omogućavanja spašavanja osoba iz građevina kao i gašenja požara moraju se predvidjeti vatrogasni pristupi i prilazi čija je nosivost i širina određena posebnim propisom.

Kao vatrogasni pristupi mogu se koristiti površine:

- kolnika javnih prometnica;
- kolnika pristupnih putova do građevine;
- kolnika prolaza kroz građevinu;
- građevina (rampi, ploča uzdignutih pješačkih trgova uz građevinu, površine nižih dograđenih dijelova građevina uz vise građevine i sl.);
- pločnika i trgova predviđenih za pješake i
- sve ostale površine na terenu čija nosivost omogućuje prolaz i rad vatrogasnih vozila

#### **4.13. Nosivost vatrogasnih pristupa**

Nosivost građevinskih konstrukcija, čije su površine predviđene za korištenje kao vatrogasni pristup, treba biti takva da može podnijeti osovinski pritisak od 100 kN.

#### **4.14. Uvjeti korištenja vatrogasnih pristupa**

Da bi se vatrogasni pristupi mogli koristiti u svrhu kojoj su namijenjeni, potrebno je:

- da budu vidljivo označeni oznakama sukladno hrvatskim normama ili pravilima tehničke prakse;
- da se na površinama koje se nalaze između vanjskih zidova građevina i površina za operativni rad vatrogasnih vozila ne postavljaju građevine ili zasađuju visoki drvore koji priječe slobodan manevar vatrogasne tehnike;
- da na površinama koje su isključivo namijenjene za rad s vatrogasnom tehnikom budu postavljene rampe kako bi se spriječio dolazak drugih vozila;
- da budu stalno prohodni po svojoj punoj širini;
- da omogućuju kretanje vatrogasnog vozila vožnjom unaprijed i
- da slijepi vatrogasni pristup duži od 100 m mora na svom kraju imati okretišta koja omogućavaju sigurno okretanje vatrogasnih vozila.

#### **4.15. Vatrogasni prilazi**

- Ravni vatrogasni prilaz za jednosmjerno kretanje vatrogasnog vozila treba biti širine najmanje 3 m.
- Kad se kao vatrogasni prilaz koristi kolni prolaz kroz građevinu, tada on mora biti u pravcu, a njegov slobodan profil treba iznositi najmanje 3 x 4 m, a postojeći najmanje 3 x 3,80 m.
- Uspon ili pad u vatrogasnom prilazu ne smije prelaziti 12% nagiba.
- Prijelaz iz uspona u pad ih obrnuto treba se izvesti okomitom krivinom, čiji radijus mora iznositi najmanje 15 m.
- Stuba na vatrogasnom prilazu ne smije imati veću visinu od 8 cm. - Međusobna udaljenost stuba mora iznositi najmanje 10 cm.

## **4.16. Površine za operativni rad vatrogasnih vozila**

Širina površine planirane za operativni rad vatrogasnih vozila postavljenih paralelno s vanjskim zidovima građevine, treba biti najmanje:

- 5,5 m za građevine visine do 40 m i
- 7,0 m za građevine visine iznad 40 m.

Širina površine planirane za operativni rad vatrogasnih vozila postavljenih okomito na vanjski zid građevine, treba biti najmanje 5,5 m, a njena dužina minimalno 11 m, a udaljenost od zida najviše 1 m.

Razmak površine za operativni rad vatrogasnih vozila, od podnožja građevine tj. od vanjskih zidova građevina može iznositi najviše

- 12 m za građevine visine do 16 m i
- 6 m za građevine vise od 16 m

Površina za operativni rad vatrogasnih vozila mora biti u jednoj ravnini s dopuštenim maksimalnim nagibom od 10% u bilo kojem smjeru površine

## **4.17. Mjere zaštite od požara u prijenosu i distribuciji električne energije**

### **4.17.1. Prijenos i distribucija**

U sklopu redovitog pregleda i održavanja naročitu pažnju treba voditi o sljedećem:

- dotrajalosti pojedinih stupova;
- kvaliteti ukapanja drvenih stupova
- kvaliteti i podešenosti zaštite vodova;
- stanju izolatora odvodnika prenapona i vodiča;
- zategnutosti vodiča u pojedinim rasponima;
- održavanju trasa dalekovoda.

Prilikom rekonstrukcije, odnosno sanacije dalekovodne mreže preporuča se:

- izvršiti zamjenu dotrajalih stupova, posebno drvenih u 10 kV mreži, odgovarajućim kvalitetnim stupovima i
- zračnu 10 kV mrežu prema mogućnostima i tehničko ekonomskoj opravdanosti zamijeniti kabelskom



#### **4.18. Elektroenergetski objekti i postrojenja**

Prilikom određivanja konačne trase nadzemnih dalekovoda u okviru utvrđenih koridora, moraju se poštovati sljedeći uvjeti:

- izbjegavati prolaz trase dalekovoda preko građevinskog područja utvrđenog u PPUO Jakšić,
- potrebno je voditi računa o bonitetu poljoprivrednog zemljišta te po mogućnosti koristiti područja slabijih bonitetnih klasa,
- prilikom prijelaza preko poljoprivrednog zemljišta trasu treba voditi na način da utjecaj na poljoprivrednu proizvodnju bude što manji,
- položaj stupova ne smije ograničavati funkcioniranje postojećih i potencijalnih sustava za navodnjavanje poljoprivrednog zemljišta,
- izbjegavati prolaz dalekovoda kroz šume i preko šumskog zemljišta
- Postojeći nadzemni DV 10(20) kV koji se nalaze u građevinskim područjima naselja (ili koji prolaze kroz građevinsko područje i kontaktnu zonu naselja) moraju se postupno zamijeniti kabelskim. Pri utvrđivanju trase kabelskog dalekovoda, novu trasu je obvezno uskladiti s urbanom matricom naselja na način da u najmanjoj mogućoj mjeri ograničava korištenje zemljišta i gradnju u naselju.
- Ne dozvoljava se otvaranje novih prosjeka kroz šume za gradnju 10(20) kV elektroenergetske mreže, osim u iznimnim slučajevima kada nema drugih mogućnosti.

U sklopu redovitog održavanja provoditi sljedeće radnje:

- provjeriti funkcionalnost i ispravnost svih upravljačkih i signalnih strujnih krugova i opreme;
- zamijeniti neispravnu, oštećenu ili dotrajalu opremu, naprave i uređaje
- i podesiti zaštitnu opremu i provjeriti funkcionalnost iste

Kod rekonstrukcije starih ili izgradnje novih elektroenergetskih postrojenja potrebno je:

- koristiti negorive i samogasive materijale;
- vršiti pregrađivanje kabelskih kanala na prijelazima između pojedinih požarnih sektora odgovarajućim vatrootpornim materijalima;
- izbjegavati postavljanje transformatorskih stanica u objekte druge namjene i
- izvršiti odvajanje visokonaponskog od niskonaponskog dijela trafostanice

##### **4.18.1. Elektroinstalacije 0,4 kV**

U sklopu izvođenja, korištenja i održavanja potrebno je:

- radove na rekonstrukciji, adaptaciji postojeće i izvedbi nove elektroinstalacije povjeriti kvalificiranim i za to ovlaštenim stručnjacima;
- vršiti redovite preglede, kontrole i propisana ispitivanja električne instalacije te zamjenu dotrajalih i neispravnih dijelova;
- primjenom odgovarajućih kalibriranih prstena spriječiti umetanje rastalnih osigurača za veće nazivne struje od propisanih;
- koristiti samo tehnički ispravna električna trošila i svjetiljke i

- električna trošila koja isijavaju znatniju količinu topline udaljiti od zapaljivih tvari i koristiti samo u vremenu kada je moguć nadzor i kontrola nad radom istih.

Prilikom projektiranja i izvođenja električne instalacije naročito treba voditi računa o sljedećem:

- na prijelazima između različitih požarnih sektora predvidjeti pregrađivanje, brtvljenje vodova i kabela odgovarajućim vatrootpornim sredstvima;
- električnu instalaciju opreme i uređaja koji moraju ispravno funkcionirati i u slučaju požara (napajanje protupožarnih pumpi, dizala, protupanične rasvjete i dr.) potrebno je izvesti naročito kvalitetno i s materijalima otpornim na visoke temperature. Za ove uređaje potrebno je predvidjeti rezervne izvore napajanja;
- usponske vodove u većim i značajnijim objektima preporučuje se voditi u zasebnim vertikalnim vatrootpornim instalacijskim šahtovima i energetskim kanalima i sva predviđena oprema mora zadovoljiti obzirom na djelovanje vanjskih utjecaja (vlaga, prašina, blizina izvora topline, mogućnost stvaranja eksplozivne atmosfere).

## **4.19. Gromobranske instalacije**

### **4.19.1. Zaštita objekata od utjecaja atmosferskih pražnjenja**

Zaštita objekata od utjecaja atmosferskih pražnjenja na području naselja Jakšić i ostalih naselja s područja općine obavlja se gromobranskom instalacijom izvedenom na principu Faradayevog kaveza.

### **4.19.2. Održavanje**

U sklopu redovitog održavanja potrebno je vršiti zakonom propisane periodične preglede i ispitivanja, dobivene rezultate uvoditi u za to predviđenu dokumentaciju te vršiti zamjenu oštećene i neispravne instalacije.

## **4.20. Osvjetljavanje evakuacijskih putova i izlaza**

Evakuacijske putove i izlaze potrebno je osvijetliti svjetilkama panik rasvjete.

Paničnu rasvjetu potrebno je izvoditi sukladno Pravilniku o tehničkim normativima za elektroenergetske instalacije u prostorijama sa specifičnim uvjetima ("Sl. list" br. 68/85).

## **4.21. Mjere za osiguranje vode za gašenje**

### **4.21.1. Tlak**

U vanjskoj hidrantskoj mreži za gašenje požara statički tlak ne smije biti veći od 1,2 MPa.

Kod vanjske hidrantske mreže za gašenje požara ne smije doći do propuštanja vode kod ispitnog tlaka od 1,6 MPa, niti do pucanja kod tlaka od 2,4 MPa.

Najmanji tlak na izlazu iz bilo kojeg nadzemnog ili podzemnog hidranta vanjske hidrantske mreže za gašenje požara ne smije biti manji od 0,25 MPa, kod propisanog protoka vode.

Iznimno od stavka 1. ovoga članka, kada je procjenom ugroženosti od požara predviđeno da vanjska hidrantska mreža služi za neposredno gašenje požara, potrebni tlak se određuje proračunom ovisno o visini objekta i drugim uvjetima, ali također ne smije biti manji od 0,25 MPa pri propisanom protoku vode.

### **4.21.2. Minimalne količine vode za gašenje**

Na području na kojemu živi do 5000 stanovnika, za potrebe gašenja jednog požara bez obzira na otpornost objekata, potrebno je osigurati količinu vode od minimalno 10 l/s.

### **4.21.3. Hidrantska mreža**

Pri projektiranju budućih trasa vodovoda potrebno je planirati izgradnju nadzemne hidrantske mreže. a za veće građevine vanjsku i unutarnju mrežu s ormarima u kojima se nalazi oprema. Za postojeću hidrantsku mrežu potrebno je napraviti kartu kako bi se znalo gdje se hidranti nalaze. Hidrante koji su pokriveni zemljom, asfaltom ili su zarasli u korov potrebno je dovesti u ispravno stanje i iste označiti.

## 5. ZAKLJUČAK

Na temelju prikaza postojećeg stanja, obrade podataka, izračuna potrebnog broja vatrogasaca i predloženih organizacijskih i tehničkih mjera, mogu se izvesti slijedeći zaključci :

- Područje Općine Jakšić predstavlja jedan požarni sektor iz čijeg se centra može intervenirati u propisanom roku do najudaljenijih naseljenih točaka računajući od vremena dojave do početka vatrogasne intervencije.
- Dobrovoljno vatrogasno društvo Jakšić zadovoljava sve uvjete koji su potrebni za područje Općine Jakšić, i ima potreban broj operativnih članova i tehnike za potpunu autonomnost u gašenju požara na svom području
- Potrebno je Odlukom Općinskog vijeća Općine Jakšić odrediti vatrogasnu postrojbu DVD-a Jakšić za središnju vatrogasnu postrojbu koje će u svom sastavu mora imati jednog profesionalnog vatrogasca Javne vatrogasne postrojbe Požeško – slavonske županije kojoj je uz gradove i općine Pleternicu (6 vatrogasaca), Pakrac(3) Lipik (2) Kutjevo (2), Velika (2), Kaptol (1), Brestovac (2) Čaglin (1) jedan od suosnivača i općina Jakšić, koji ispunjava uvjete propisane zakonom o vatrogastvu čl. 21. i 20 dobrovoljnih vatrogasaca koji zadovoljavaju sve odredbe propisane člankom 22. Zakona o vatrogastvu, i područje odgovornosti biti će joj cijela općina Jakšić. Općinu Jakšić uz istoimeno mjesto, čini još 9 naselja: Bertelovci, Cerovac, Eminovci, Granje, Rajsavac, Svetinja, Tekić, Treštanovci i Radanovac.
- Sve pripadnike središnje vatrogasne postrojbe potrebno je opremiti sukladno pravilniku o tehničkim zahtjevima za zaštitnu i drugu osobnu opremu koju pripadnici vatrogasnih postrojbi koriste prilikom vatrogasne intervencije pripadnici vatrogasne postrojbe (NN 31/11).
- Za područje koje administrativno pripada Općinu Jakšić potrebno je donijeti Plan zaštite od požara, na temelju ove Procjene ugroženosti i pozitivnih propisa iz područja Zaštite od požara i vatrogastva, provedbom kojega će se osigurati odgovarajuća razina zaštite od požara

## 6. POPIS KORIŠTENIH PROPISA I LITERATURE

Zakon o zaštiti na radu ("NN" br. 59/96.; 94/96.; 114/03.; 86/08. I 75/09.)
Zakon o zaštiti od požara ("NN" br. 92/10)
Zakon o vatrogastvu ("NN" br. 139/04.; 174 /04.; 38/09. i 80/10. )
Zakon o prostornom uređenju i gradnji ("NN" br. 76/07.; 38/09. i 55/11.“)
Zakon o prostornom planiranju ("NN" br. 34/91.; 61/91.; 49/92. i 14/94. )
Zakon o zaštiti okoliša ("NN" br. 110/07)
Zakon o zapaljivim tekućinama i plinovima ("NN" br. 108/95. I 56/10.)
Zakon o prijevozu opasnih tvari ("NN" br. 79/07. )
Zakon o šumama ("NN" br. 140/05.; 82/06.; 129/08.; 80/10. i 124/10)
Zakon o poljoprivrednom zemljištu ("NN" br. 20/18)
Pravilnik o izradi procjene ugroženosti od požara i tehnološke eksplozije ("NN" br. 35/94.; 110/05. I 28/10.)
Pravilnik o sadržaju plana zaštite od požara i tehnološke eksplozije ("NN" br. 51/12.)
Pravilnik o uvjetima za vatrogasne pristupe ("NN" br. 35/94 ; 55/94.i 142/03)
Pravilnik o razvrstavanju građevina, građevinskih dijelova i prostora u kategorije ugroženosti od požara ("NN" br. 62/ 94 i 32/97)
Pravilnik o zaštiti od požara u skladištima (“NN” 93/08.)
Pravilnik o tehničkim normativima za zaštitu visokih objekata za gašenje požara ("SL" br. 7/84) primjenjuje se temeljem Zakona o preuzimanju saveznih propisa ("NN" br. 53/91.)
Pravilnik o hidrantskoj mreži za gašenje požara ("NN" br. 08/06.)
Tehnički propis za sustave zaštite od djelovanja munje na građevinama („NN 87/08“)
Pravilnik o temeljnim zahtjevima za zaštitu od požara elektroenergetskih postrojenja i uređaja ("NN" br. 146/05.)
Pravilnik o osnovama organ. vatrogasnih postrojbi na teritoriji RH ("NN" br. 61 /94)
Pravilnik o minimumu tehničke opreme i sredstava vatrogasnih postrojbi ("NN" br. 43/95).
Pravilnik o tehničkim zahtjevima za zaštitnu i drugu osobnu opremu koju pripadnici vatrogasnih postrojbi koriste prilikom vatrogasne intervencije ( NN 31 /11.)
Pravilnik o zaštiti šuma od požara ("NN" br. 26/03).
Pravilnik o uvjetima za postupanje s otpadom ("NN" br. 123/97).
Z. Šmejkal: "Uređaji, oprema i sredstva za gašenje požara", Zagreb 1991. god
S. Marjanovic, G. Spehar: "Vatrogasna taktika i taktičke vježbe"

S. Marjanovic: "Protupožarna preventiva"

Drugi zakonski i podzakonski propisi, te odluke i drugi propisi doneseni su po tijelima lokalne uprave i samouprave.

Tehničke smjernice za preventivnu zaštitu od požara TRVB 100, TRVB 125 i TRVB 1216 s obrazloženjem

## **7. NUMERIČKI I GRAFIČKI PRILOZI**

### **7.1. Pregled šireg područja općine Jakšić sa susjednim općinama**

### **7.2. Pregledna karta " prometnica " sadrži prikaz:**

- državnih cesta
- županijskih cesta
- lokalnih cesta
- nerazvrstanih cesta
- cesta po šumskim područjima
- šumske površine po stupnjevima opasnosti
- mjesta smještaja opreme i sredstava za gašenje požara ( DVD-a)

### **7.3. Pregledna karta " energetike " sadrži prikaz:**

- magistralnih i distributivnih plinovoda
- magistralnih i distributivnih vodovoda
- bunara, vodotoka, rijeka i jezera
- važnijih elektroenergetskih objekata



PLAN ZAŠTITE OD POŽARA I  
TEHNOLOŠKIH EKSPLOZIJA

**OPĆINA JAKŠIĆ**

USKLAĐIVANJE



63

**IN konzalting** d.o.o.  
ZA POSLOVNE USLUGE



## Sadržaj:

<b>1. TEKSTUALNI DIO PLANA .....</b>	<b>65</b>
1.1. UVOD .....	65
1.2. SUSTAV UKLJUČIVANJA VATROGASNIH POSTROJBI U AKCIJU GAŠENJA POŽARA .....	65
1.3. SUSTAV SUBORDINACIJE I ZAPOVJEDANJA U AKCIJAMA GAŠENJA VEĆIH POŽARA .....	66
1.4. NAČIN POZIVANJA I UKLJUČIVANJA DISTRIBUTERA ENERGENATA U AKCIJU GAŠENJA POŽARA .....	66
1.5. UKLJUČIVANJE KOMUNALNIH PODUZEĆA U AKCIJU GAŠENJA POŽARA.....	67
1.6. UKLJUČIVANJE SLUŽBI ZA PRUŽANJE PRVE MEDICINSKE POMOĆI U AKCIJI GAŠENJA POŽARA .....	68
1.7. UKLJUČIVANJE PODUZEĆA TE ODGOVORNE OSOBE ZA OPSKRBU HRANOM I VODOM U AKCIJI GAŠENJA POŽARA 69	
1.8. NAČIN ZAMJENE VATROGASNIH POSTROJBI S NOVIM POSTROJBAMA U GAŠENJU POŽARA .....	69
1.9. NAČIN UKLJUČIVANJA HRVATSKE VOJSKE NA GAŠENJU POŽARA .....	70
1.10. SLUČAJEVI KADA SE NAČELNIK I OPĆINSKO VIJEĆE UPOZNAJU S NASTALIM POŽAROM .....	71
1.11. SLUČAJEVI KADA SE U AKCIJU GAŠENJA POŽARA OSIM DVD POZIVAJU VATROGASNE POSTROJBE IZVAN OPĆINE 71	
1.12. NAZIVI GRAĐEVINA I OTVORENOG PROSTORA NA KOJIMA SE MOGU OČEKIVATI POŽARI VEĆIH RAZMJERA	71
1.13. NAZIVI GRAĐEVINA U KOJIMA SU SADRŽANE RADIOAKTIVNE, EKSPLOZIVNE, OTROVNE I DRUGE OPASNE TVARI 71	
1.14. POPIS OSOBA ODGOVORNIH ZA PROVEDBU PLANOVA ZASTITE OD POZARA PRAVNIH OSOBA IZ 1. I 2. KATEGORIJE.....	72
1.15. POPIS NASELJA KOJA IMAJU HIDRANTSKU MREŽU .....	72
<b>2. GRAFIČKI DIO PLANA .....</b>	<b>73</b>

## TEKSTUALNI DIO PLANA

### UVOD

Na temelju izrađene Procjene ugroženosti od požara i tehnoloških eksplozija općine Jakšić, donosi se Plan zaštite od požara i tehnoloških eksplozija, izrađen prema Pravilniku o sadržaju plana zaštite od požara i tehnoloških eksplozija (NN br: 51/12.).

S obzirom na opremljenost i broj vatrogasaca na području grada, a vezano i za broj požara u posljednjih 10 godina, planom utvrđena vatrogasna postrojba je vatrogasna postrojba DVD-a Jakšić koja broji 20 operativnih dobrovoljnih vatrogasaca i 1 profesionalnog vatrogasca Požeške javne vatrogasne postrojbe kojoj je Općina Jakšić jedan od suosnivača.

Vatrogasna postrojba DVD-a Jakšić utvrđuje se planom kao postrojba s područjem odgovornosti za cijelu općinu Jakšić, odnosno središnja postrojba, kojoj pripadaju osim mjesta Jakšić i naselja : Bertelovci, Cerovac, Eminovci, Granje, Rajsavac, Svetinja, Tekić, Treštanovci i Radnovac.

Na temelju Zakona zaštite od požara «Narodne novine Republike Hrvatske» br. 92/10 predstavničko tijelo općine je obvezno jednom godišnje izvršiti reviziju Plana u smislu usklađenosti sa novonastalim uvjetima.

### SUSTAV UKLJUČIVANJA VATROGASNIH POSTROJBI U AKCIJU GAŠENJA POŽARA

Dojava požara za područje općine prima se na telefon 112 u Županijskom centru 112 **Područni ured za zaštitu i spašavanje Požega DUZS**, a zatim se prosljeđuje u DVD Jakšić, sirenom se uzbunjuje DVD Jakšić gdje se nalazi i potrebna oprema i vozila za intervenciju. Isto tako centar 112 telefonom o nastalom događaju obavještava zapovjednika vatrogasne postrojbe DVD-a Jakšić. Uzbunjivanje (telefonom, vatrogasnom sirenom) preostalih vatrogasaca iz vatrogasne postrojbe DVD-a Jakšić, a po potrebi i zavisno od mjesta događaja, zapovjednik vatrogasne zajednice područja Požeštine može angažirati vatrogasce (koji ispunjavaju zakonske uvjete) iz drugih DVD-a s područja vatrogasne zajednice Požeštine.

Broj vatrogasaca se određuje prema potrebi. Uzbunjivanje vrši dežurni vatrogasac u vatrogasnom domu po nalogu zapovjednika DVD-a, odnosno voditelja vatrogasne intervencije.

Uzbunjivanje vatrogasnih postrojbi druge jedinice lokalne samouprave sa ostalih dijelova županije na zapovijed Županijskog zapovjednika (ako se događaj ne može riješiti vlastitim snagama). Uzbunjivanje vrši u služba za sustav 112, DUZS područni ured Požega. Broj dodatnih snaga određuje se prema potrebi, odnosno stanju na terenu.

Područje odgovornosti vatrogasne postrojbe DVD-a Jakšić je za cijeli Općina Jakšić.

Redoslijed uključivanja postrojbi u akciju gašenja može se promijeniti i ubrzati u slučaju nekontroliranog i ubrzanog razvoja požara.

Odluku o dinamici i uključivanju donosi Županijski vatrogasni zapovjednik ili osoba koju on ovlasti, na prijedlog voditelja akcije gašenja ili uvidom u trenutno stanje na terenu.

## SUSTAV SUBORDINACIJE I ZAPOVJEDANJA U AKCIJAMA GAŠENJA VEĆIH POŽARA

Vatrogasnu intervenciju vodi voditelj vatrogasne postrojbe.

Na mjesto događaja izlazi vatrogasna postrojba DVD-a Jakšić.

Ako voditelj intervencije ocijeni da raspoloživim sredstvima i snagama nije u mogućnosti uspješno obaviti intervenciju poziva ostale članove vatrogasne postrojbe DVD-a Jakšić, a po potrebi i operativne vatrogasce iz ostalih DVD-a sa područja Vatrogasne zajednice Požeštine ovisno o mjestu događaja.

Ako požar ne može zaustaviti i ugasiti vlastitim snagama o nastanku događaja obavještava županijskog vatrogasnog zapovjednika, koji preuzima vođenje intervencije.

Tablica 24: ODGOVORNA OSOBA U VZŽ POŽEŠKO - SLAVONSKE

<b>Županijski vatrogasni zapovjednik</b>	<b>Josip Ugrin - mob: 0912740517</b>
--	--------------------------------------

Ustroj i zapovijedanje vatrogasnom postrojbom DVD-a Jakšić.

Tablica 25: POPIS ODGOVORNIH OSOBA U DVD-ima NA PODRUČJU OPĆINE JAKŠIĆ

<b>NAZIV DVD-A</b>	<b>PREDSJEDNIK</b>	<b>ZAPOVJEDNIK</b>	<b>TAJNIK</b>
JAKŠIĆ	IVAN BAŠA MOB. 091/2570108	KRUNOSLAV KOLAR MOB.091-2570111	JULIJA PANIJAN MOB.098-1985517

Tablica 26: POPIS ODGOVORNIH OSOBA VATROGASNE ZAJEDNICE PODRUČJA POŽEŠTINE

<b>NAZIV VZP-A</b>	<b>PREDSJEDNIK</b>	<b>ZAPOVJEDNIK</b>	<b>TAJNIK</b>
POŽEŠTINE	JOSIP AŠENBRENER MOB.091-274-0480	JOSIP SVOBODA MOB.091-223-1612	ZDENKA MAMULA MOB.091-274-0451

## NAČIN POZIVANJA I UKLJUČIVANJA DISTRIBUTERA ENERGENATA U AKCIJU GAŠENJA POŽARA

Po svakoj zaprimljenoj dojavi požara na stambenom, gospodarskom, poslovnom, industrijskom ili nekom drugom objektu dežurni u službi 112, DUZS područni ured Požega odmah po izlasku vatrogasne postrojbe na intervenciju poradi isključenja električne energije zove dežurnog dispečera u HEP-u, Elektra – Požega

<b>HEP – Elektra Požega</b>	Besplatni info telefon: 0800 300 421 <b>Telefon:</b> 034 23 02 00  <b>Telefon:</b> 034 /271- 366
-----------------------------	---

koji odmah isključuje napajanje električnom energijom za dio grada ili naselja u kojem se dogodio požar. Odmah po isključenju električne energije dežurna ekipa Elektre odlazi na mjesto intervencije i isključuje predmetnu građevinu iz mreže i pusta električnu energiju za isključeni dio grada ili naselja.

Ukoliko intervencija zahtijeva isključenje vode u pojedinim dijelovima grada ili naselja tada je potrebno zvati „TEKIJA d.o.o.“, Vodovodna 1; 34000 Požega dežurna osoba za otklanjanje kvarova na vodovodnim instalacijama utvrđena ovim planom može se dobiti

<b>TEKIJA d.o.o. Požega</b>	<b>Besplatni kontakt telefon: 0800 200 088</b>  <b>Telefon : 034 312 450</b>
-----------------------------	--

Ukoliko intervencija zahtijeva isključenje plina u pojedinim dijelovima grada ili naselja tada je potrebno zvati PLINACRO d.o.o. 31540 Donji Miholjac, Kolodvorska 106.

<b>HEP-Plin d.o.o.</b>	
<b>Ulica cara Hadrijana 7, 31000 Osijek</b>	<b>Telefon dežurne službe : 0800 8813</b>

## UKLJUČIVANJE KOMUNALNIH PODUZEĆA U AKCIJU GAŠENJA POŽARA

Na području Općine Jakšić komunalnu djelatnost obavlja komunalno poduzeće TEKIJIA d.o.o., Vodovodna 1 Požega tel. 034 /312-450 koji posjeduje tešku mehanizaciju koja bi se u slučaju nastanka požara širih razmjera, a koji nije poprimio obilježja prirodne nepogode, uključila u akciju gašenja požara.

Osim komunalne tvrtke TEKIJIA d.o.o., Vodovodna 1 Požega građevinske strojeve i teretna motorna vozila može se koristiti i od sljedećih pravnih osoba:

*Tablica 27: POPIS PRAVNIH OSOBA OD KOJIH SE MOGU ISHODITI STROJEVI I TERETNA VOZILA*

POJER MARIJAN	CEROVAC	CEROVAC 28	PŽ384BL	TERETNI AUTOMOBIL	TAM	03650FURGON ZA RAZLIČITE NAMJENE
BOHOVIĆ IVAN	CEROVAC	CEROVAC 7	PŽ632CB	N3-TERETNI AUTOMOBIL	TAM	08950OTVORENI SA SAMOISTOVARIVANJEM
BIONDIĆ DRAGAN	EMINOVCI	VUKOVARSKA 94	PŽ105BI	N2-TERETNI AUTOMOBIL	MERCEDES	04990OTVORENI SA SAMOISTOVARIVANJEM

BOHOVIĆ IVAN	CEROVAC	CEROVAC 7	PŽ756BV	N3-TERETNI AUTOMOBIL	MAN	09400ZATVORENI
FILIPOVIĆ MARIOFIL	EMINOVC	VUKOVARSKA 4	PŽ785BM	N3-TERETNI AUTOMOBIL	SCANIA	14600OTVORENO S CERADOM
PAIĆ IVAN	CEROVAC	CEROVAC 1	PŽ307CA	N3-TERETNI AUTOMOBIL	MAN	09250TEGLJAČ
ZAVRTNIK DEJAN	TREŠTANOVCI	TREŠTANOVCI 2	PŽ741CG	N2-TERETNI AUTOMOBIL	MERCEDES	03550HLADNJAČA S AGREGATOM I DODATNZA PRIJEVOZ HRANE - NAMIRNICA
KREŠIĆ NIKICA	JAKŠIĆ	STJEPANA RADIĆA 38	PŽ666AK	TERETNI AUTOMOBIL	VW	137190TVORENO
BANIĆ TOMISLAV	CEROVAC	CEROVAC 60	PŽ245BL	N3-TERETNI AUTOMOBIL	MAN	088800TVORENI SA SAMOISTOVARIVANJEM
KOVAČIĆ GORAN	CEROVAC	CEROVAC 42	PŽ350CG	N2-TERETNI AUTOMOBIL	MERCEDES	064700TVORENO S CERADOM I RAMPOM

Načelnik ili osoba koju on za to ovlasti, može na zahtjev županijskog vatrogasnog zapovjednika ili njegovog zamjenika, narediti da se stave na raspolaganje traktorske cisterne i traktori s plugovima koje posjeduju stanovnici naselja općine Jakšić.

## **UKLJUČIVANJE SLUŽBI ZA PRUŽANJE PRVE MEDICINSKE POMOĆI U AKCIJI GAŠENJA POŽARA**

Ako u požaru ili eksploziji ili u nekom drugom akcidentnom događaju ima ozlijeđenih osoba ili se očekuju povrede prilikom intervencije potrebno je uključiti ekipu za pružanje prve medicinske pomoći Zavoda za hitnu medicinu Požeško – slavonske županije – Služba Požega:

*Tablica 28: ODGOVORNA OSOBA U SLUŽBI HMP*

Hitna medicinska pomoć

Telefon: 194 ili 112

Hitnu medicinsku pomoć moguće je dobiti od 0 -24 h.

Zdravstveni djelatnici koji rade na promatranom području, neovisno o stručnoj spremi, imaju obvezu pružati hitnu pomoć.

## UKLJUČIVANJE PODUZEĆA TE ODGOVORNE OSOBE ZA OPSKRBU HRANOM I VODOM U AKCIJI GAŠENJA POŽARA

Opskrba hranom i vodom gasitelja na terenu obaviti će pripadnici DVD Jakšić. Hrana i voda osigurati će se u suradnji s Općinom Jakšić.

Zamjena gasitelja obavljati će se vlastitim kombi vozilima, a odmor i spavanje gasitelja mogući su u prostorima:

Tablica 29

<b>Građevina</b>	<b>Broj osoba</b>
<b>Škole</b>	
OŠ Mladost Jakšić	500
PŠ Treštanovci	30
PŠ Tekić	30
PŠ Rajsavac	30
PŠ Cerovac	30
<b>Prostori udruga građana</b>	
Lovački dom LD Seljak, Jakšić	100
Ribički dom Slavonac, Jakšić	100
Ribička kuća Zelena laguna, Rajsavac	100
Ribička kuća Eminovci	50
NK Jakšić	100
NK Eminovci	100
NK Dinamo, Rajsavac	100
Vatrogasni dom Jakšić	100
HKUD Slavonija, Jakšić	100
Stara škola Jakšić- Matica umirovljenika	50

## NAČIN ZAMJENE VATROGASNIH POSTROJBI S NOVIM POSTROJBAMA U GAŠENJU POŽARA

Na većoj intervenciji koja traje dulje od 4 sata potrebno je zamijeniti umorne gasitelje sa svježim snagama. Zamjena obavljati će se kombi vozilima DVD-a i pravnih osoba.

Izmjena snaga koje sudjeluju na sanaciji nastalog događaja vršiti će se sukladno procjeni nadležnog zapovjednika odnosno rukovoditelja akcije.

Narečene izmjene vršit će se do završetka sanacije nastalog događaja.

## **NAČIN UKLJUČIVANJA HRVATSKE VOJSKE NA GAŠENJU POŽARA**

Postrojbe Hrvatske vojske uključuju se u akciju gašenja požara koji je prethodno okarakteriziran kao veliki požar otvorenog prostora kada sve moguće angažirane civilne snage gasitelja nisu dovoljne za gašenje požara.

Prema Planu intervencija kod velikih požara otvorenog prostora na teritoriju Republike Hrvatske, Oružane snage Hrvatske vojske uključuju se u gašenje požara otvorenog prostora ovisno o stupnju ugroženosti kako slijedi:

- 3. stupanj ugroženosti: veće šumske površine, velike površine trave i niskog raslinja, indeks opasnosti mali do umjeren;
- 4. stupanj ugroženosti: vrijedne šumske površine, vrlo velike površine trave i niskog raslinja, ugroženost objekata i naselja, moguće više istovremenih događaja na širem području (različitog intenziteta), indeks opasnosti umjeren do velik;
- 5. stupanj ugroženosti: posebno vrijedne šumske površine, izrazito velike površine otvorenog prostora, više istovremenih događaja većeg intenziteta, ugroženost naselja i/ili drugih sadržaja ili objekata, indeks opasnosti velik do vrlo velik.

Za uključivanje Hrvatske vojske u akciju gašenja požara potrebno je izvršiti sljedeće radnje:

1. zapovjednik požarišta, temeljem prosudbe o stanju na terenu, traži dodatnu pomoć od više razine zapovijedanja odnosno izvješćuje županijskog vatrogasnog zapovjednika,
2. Županijski vatrogasni zapovjednik potom traži dodatnu pomoć od operativnog vatrogasnog zapovjedništva kontinentalnog dijela Republike Hrvatske Državne uprave za zaštitu i spašavanje i izvješćuje Glavnog vatrogasnog zapovjednika o potrebi sudjelovanja Hrvatske vojske u intervenciji gašenja požara,
3. Iz VOC-a Državne uprave za zaštitu i spašavanje po zapovjedi Glavnog vatrogasnog zapovjednika izvješćuje se Glavni stožer oružanih snaga Republike Hrvatske i traži angažiranje Namjenskih Oružanih Snaga HV za pomoć u gašenju požara
4. Glavni stožer oružanih snaga Republike Hrvatske pokreće najbliže postrojbe NOS Hrvatske vojske.

Uključivanje Hrvatske vojske u akciju gašenja požara vršit će se po planu i na zahtjev Županijskog vatrogasnog zapovjednika temeljem sporazuma o suradnji između Ministarstva unutarnjih poslova RH i Ministarstva obrane RH.

Temeljem članka 37. stavak 7. u svezi članka 13. stavak 2. Zakona o vatrogastvu sukladno izrađenom Planu vatrogasnih intervencija kod velikih požara otvorenog prostora na teritoriju Republike Hrvatske, Ministarstvo obrane preuzima svoj dio obveza u provedbi Plana intervencije.

## **SLUČAJEVI KADA SE NAČELNIK I OPĆINSKO VIJEĆE UPOZNAJU S NASTALIM POŽAROM**

Upoznavanje gradskih ili općinskih čelnika obavit će se u slučajevima kada događaj poprimi veće razmjere ili ima više teže ozlijeđenih ili stradalih osoba. Upoznavanje obavlja zapovjednik ili njegov zamjenik ili osoba koju zapovjednik za to ovlasti. Upoznavanje ide prema sljedećem rasporedu:

Ivica Kovačević	NAČELNIK	Telefon /mob: 099 257 12 30 fax: 034 257 123
Mile Barišić	ZAMJENIK NAČELNIKA	Mob: 098 215279 Kućni tel.:034 257 777

## **SLUČAJEVI KADA SE U AKCIJU GAŠENJA POŽARA OSIM DVD POZIVAJU VATROGASNE POSTROJBE IZVAN OPĆINE**

U akciju gašenja požara širih razmjera na nalog županijskog vatrogasnog zapovjednika, a po obavijesti zapovjednika vatrogasne zajednice područja Požeštine, uključuju se i druge vatrogasne postrojbe koje djeluju na području požeško-slavonske županije.

Ako nastali događaj zahtjeva sudjelovanje snaga s područja dvije ili više županija, na nalog glavnog vatrogasnog zapovjednika, a po obavijesti županijskog vatrogasnog zapovjednika, uključuju se vatrogasne postrojbe iz susjednih županija.

## **NAZIVI GRAĐEVINA I OTVORENOG PROSTORA NA KOJIMA SE MOGU OČEKIVATI POŽARI VEĆIH RAZMJERA**

Na području općine Jakšić nema građevina na kojima se mogu očekivati požari većih razmjera izuzev osnovne škole i nekih manjih objekata u vlasništvu obiteljskih poljoprivrednih gospodarstava.

## **NAZIVI GRAĐEVINA U KOJIMA SU SADRŽANE RADIOAKTIVNE, EKSPLOZIVNE, OTROVNE I DRUGE OPASNE TVARI**

Na području općine Jakšić nema građevina u kojima se mogu očekivati radioaktivne, eksplozivne i otrovne tvari.



**POPIS OSOBA ODGOVORNIH ZA PROVEDBU PLANOVA ZASTITE OD POZARA PRAVNIH OSOBA IZ 1. I 2. KATEGORIJE**

Na području općine Jakšić nema građevina koje su razvrstane u 1. ili 2. kategoriju ugroženosti od požara.

**POPIS NASELJA KOJA IMAJU HIDRANTSKU MREŽU**

Na javnu vodovodnu i hidrantsku mrežu priključena su naselja Jakšić, Eminovci, Bertelovci, Treštanovci, Svetinja, Radnovac i Rajsavac, dok se za ostala tri naselja očekuje izgradnja.

*Tablica 30*

<b><i>Naselja u kojima je izvedena javna vodopskrbna i hidrantska mreža</i></b>			
Jakšić	Eminovci	Svetinja	Treštanovci
Radnovac	Rajsavac	Bertelovci	

*Tablica 31*

<b><i>Naselja u kojima nije izvedena javna vodopskrbna i hidrantska mreža</i></b>			
Tekić	Cerovac	Granje	

## grafički dio plana

PRIKAZ GLAVNIH PROMETNICA SADRŽI PRIKAZ:

Prilog1

- *državnih cesta*
- *županijskih cesta*
- *lokalnih cesta*
- *nerazvrstanih cesta*
- *cesta po šumskim područjima*
- *željezničkih pruga*
- *mjesta za smještaj opreme i sredstava za gašenje požara(DVD-a)*

PRIKAZ HIDRANATA, VODOSPREMA CRPILIŠTA I BUNARA

Prilog2

PRIKAZ EL. ENERGETSKIH GRAĐEVINA I TRASE PLINA

Prilog 3

ŠUMSKE POVRŠINE PO STUPNJEVIMA OPASNOSTI

Prilog 4

OPĆINSKO VIJEĆE  
OPĆINE JAKŠIĆ

Na temelju članka 32. Statuta Općine Jakšić («Službeni glasnik Općine Jakšić» br. 116/18), Općinsko Vijeće Općine Jakšić na 9.sjednici održanoj dana 29.studenog 2018.godine, a na prijedlog općinskog načelnika, donosi

## **P R A V I L N I K** **o stipendiranju studenata Općine Jakšić**

### I OPĆE ODREDBE

#### Članak 1.

Pravilnikom o stipendiranju i drugim oblicima potpore studentima Općine Jakšić (u nastavku teksta:Pravilnik) utvrđuju se uvjeti i postupak dodjele stipendija i drugih oblika potpore studentima s područja Općine Jakšić.

#### Članak 2.

Pravo na stipendiju i druge oblike potpore mogu ostvariti redovni studenti do navršениh 26 godina starosti, koji su državljani Republike Hrvatske sa stalnim prebivalištem na području Općine Jakšić i koji studiraju izvan mjesta prebivališta (odnosno izvan Općine Jakšić).  
Studenti koji su korisnici kredita ili stipendije po drugoj osnovi nemaju pravo na stipendiju po ovoj Odluci.

#### Članak 3.

Sredstva za stipendije i druge oblike potpore osiguravaju se u Proračunu Općine Jakšić, na poziciji 212, konto 37215.

### II UVJETI ZA DODJELU STIPENDIJA

#### Članak 4.

Osnovni uvjeti za bodovanje natječajne dokumentacije kandidata su:

- uspješnost u studiranju (prosjeck ocjena najmanje 3,0)
- materijalno stanje kandidata (prihod po članu obitelji i druge vrste pomoći i stipendije)
- nadarenost (uspjesi na natjecanjima)
- deficitarnost struke

Bodovanje se vrši na sljedeći način:

#### a) USPJEH

1. Uspjeh u srednjoškolskom obrazovanju za studente upisane na 1. godinu studija

- prosjeck ocjena: 3,5 - 4,0      9 bodova
- prosjeck ocjena: 4,01 - 4,5    10 bodova
- prosjeck ocjena : 4,51 - 5,0   12 bodova

2. Uspjeh na studiju

- prosjeck ocjena: 3,0 - 3,5    10 bodova
- prosjeck ocjena: 3,51 - 4,0   12 bodova
- prosjeck ocjena: 4,01 - 5,0   15 bodova

#### b) PRIMANJA PO ČLANU OBITELJI (u kunama)

- 0 - 400 ..... 14 bodova
- 401 - 600 ..... 12 bodova
- 601 - 900 ..... 10 bodova
- 901 - 1200 ..... 8 bodova

- 1201-1500 ..... 6 bodova
- 1501-1800 ..... 2 boda
- preko 1800 ..... 0 bodova

#### c) NADARENOST

##### 1. Uspjesi na županijskim natjecanjima:

- za prvo mjesto ..... 5 bodova
- za drugo mjesto ..... 3 boda
- za treće mjesto ..... 2 boda

##### 2. Uspjesi na državnim i međunarodnim natjecanjima:

- za prvo mjesto ..... 10 bodova
- za drugo mjesto ..... 5 bodova
- za treće mjesto ..... 3 boda

#### d) DEFICITARNOST STRUKE

- 5 bodova - prema pokazatelju stručne službe Hrvatskog zavoda za zapošljavanje, Područna služba Požega.

#### Članak 5.

Ukoliko dva ili više kandidata imaju jednak broj bodova, primjenjuje se dopunsko bodovanje, za posebne obiteljske prilike, kako slijedi:

- student bez oba roditelja poginula u Domovinskom ratu ..... 15 bodova -
- student bez oba roditelja..... 12 bodova
- obitelj s dva ili više studenata ..... 10 bodova
- student bez jednog roditelja ..... 5 bodova
- dijete sudionika hrvatskog branitelja u Domovinskom ratu .....5 bodova

### III POSTUPAK DODJELE STIPENDIJE

#### Članak 6.

Odluku o stipendiranju studenata s područja Općine Jakšić za narednu akademsku godinu donosi općinski načelnik.

#### Članak 7.

Za dodjelu stipendija objavljuje se javni natječaj na web stranicama Općine Jakšić i na Oglasnoj ploči Općine Jakšić. Rok za podnošenje prijave na natječaj je (15) petnaest dana od dana objave.

Natječaj sadrži:

- akademsku godinu za koju se raspisuje natječaj,
- rok trajanja natječaja,
- broj stipendija koje se dodjeljuju,
- opće uvjete za dodjelu stipendija, te
- ostale dokaze koje treba priložiti uz pismenu prijavu, sukladno odluci Povjerenstva.

Prijava na natječaj za dodjelu stipendija ili drugih oblika potpore podnosi se Povjerenstvu.

Povjerenstvo imenuje načelnik posebnim rješenjem. Povjerenstvo se sastoji od predsjednika i dva člana. Povjerenstvo može pravovaljano odlučivati ako je sjednici nazočna natpolovična većina članova, a odluke donosi natpolovičnom većinom svih članova.

#### Članak 8.

Uz Zahtjev, podnositelj je dužan priložiti sljedeće dokumente:

- uvjerenje o prebivalištu,
- presliku domovnice,
- presliku rodnog lista,
- uvjerenje (potvrdu) obrazovne ustanove o upisu na redovno školovanje,
- ovjerenu presliku svjedodžbe završnog razreda srednje škole odnosno ovjerenu presliku indeksa i potvrdu obrazovne ustanove o ostvarenom prosjeku ocjena,
- prijepis ocjena svih položenih ispita, za studente druge, treće, četvrte, pete, odnosno završne godine (preslika dokumenta),
- dokaz o sudjelovanju na domaćem i međunarodnom natjecanju, dobivenim nagradama i priznanjima,
- izjavu da ne prima neki drugi kredit ili stipendiju (pisanom izjavom punoljetnog kandidata),
- izjavu o članovima zajedničkog kućanstva (obrazac preuzeti u Jedinственном upravnom odjelu Općine Jakšić ili na web stranici Općine [www.jaksic.hr](http://www.jaksic.hr) )
- potvrde o mjesečnim primanjima svih članova kućanstava
- Potvrda o visini dohotka i primitaka za prethodnu godinu za sve članove zajedničkog kućanstva starije od 15 godina uključujući i podnositelja zahtjeva (izdaje nadležna Porezna uprava),
- Potvrda Hrvatskog zavoda za mirovinsko osiguranje o ukupnom iznosu mirovine ostvarene u prethodnoj godini za sve članove kućanstva, uključujući i podnositelja zahtjeva, odnosno za one koji nemaju mirovinu potvrdu da pojedini član kućanstva nije korisnik mirovine.
- Potvrda o primanjima u posljednja tri mjeseca - potvrda o isplati plaće, odnosno preslika odrezaka o isplati mirovine, potvrda o naknadi za nezaposlene i sl. za razdoblje srpanj-rujan prethodne godine za sve članove zajedničkog kućanstva, odnosno potvrde o redovitom školovanju za članove kućanstva koji se redovito školuju, te potvrde o eventualnim drugim izvorima prihoda (preslika dokumenta i original na uvid),
- Potvrda MORH-a, Odsjeka za poslove obrane po mjestu prebivališta ili PU MUP-a, preslika braniteljske iskaznice - za dijete sudionika hrvatskog branitelja u Domovinskom ratu,
- Dokaze o ispunjavanju ostalih posebnih socijalnih uvjeta (preslika rješenja, potvrde i sl.).

#### Članak 9.

Povjerenstvo prikuplja prijave na natječaj, provodi njihovu stručnu obradu i utvrđuje listu reda prvenstva za izbor korisnika stipendije.

Načelnik, temeljem liste prvenstva Povjerenstva donosi Odluku o dodjeli stipendije.

O Odluci iz stavka 2. ovog članka upoznaju se svi podnositelji zahtjeva, na koju isti mogu uložiti prigovor u roku (8) osam dana od dana primitka obavijesti.

O prigovoru odlučuje općinski načelnik. Odluka po prigovoru je konačna.

Nakon konačnosti odluke o dodjeli stipendije pristupa se zaključivanju ugovora o stipendiranju sa svima kojima je stipendija odobrena.

#### Članak 10.

Ugovor o stipendiranju sadrži:

- ugovorne strane odnosno njihove zakonske zastupnike i adresu prebivališta
- naziv i mjesto obrazovne ustanove
- naziv struke, zvanja ili zanimanja za koje se obrazuje korisnik stipendije
- visinu stipendije
- vrijeme korištenja stipendije

- odredbe o prestanku davanja stipendije, mirovanju i eventualnom vraćanju i druge odredbe važne za korištenje stipendije
- način rješavanja međusobnih prava i obveza
- mjesto i datum sklapanja ugovora, potpise ugovornih stranaka, odnosno njihovih zastupnika i druge odredbe.

#### Članak 11.

Ugovor o stipendiranju sklapa općinski načelnik s korisnikom stipendije, a ako je on maloljetan ugovor sklapa zakonski zastupnik (roditelj ili staratelj) uz supotpis maloljetnog korisnika stipendije.

#### Članak 12.

Stipendije su nepovratne ukoliko ugovorne strane ispune ugovorne obveze.

### IV ZAVRŠNE ODREDBE

#### Članak 13.

Danom stupanja na snagu ovog Pravilnika ukida se Pravilnik o stipendiranju i drugim oblicima potpore studentima Općine Jakšić („Službeni glasnik Općine Jakšić“, broj 96/15.).

#### Članak 14.

Ovaj Pravilnik stupa na snagu osam dana od dana objave u „Službenom glasniku Općine Jakšić“.

KLASA: 604-01/18-01/08  
URBROJ: 2177/04-01/18-04  
Jakšić, 29.studenog 2018.

OPĆINSKO VIJEĆE  
OPĆINE JAKŠIĆ

PREDSJEDNIK VIJEĆA  
Domagoj Oreški, ing.v.r.

Na temelju članka 32.Statuta Općine Jakšić («Službeni glasnik Općine Jakšić» br.116/18) Općinsko Vijeće Općine Jakšić na 9.sjednici održanoj dana 29.studenog 2018.godine, a na prijedlog općinskog načelnika, donosi

**O D L U K U**  
**o stipendiranju studenata s područja Općine Jakšić za**  
**akademsku godinu 2018/2019.**

Članak 1.

Ovom Odlukom, za akademsku godinu 2018./2019., osigurati će se 15 (slovima:petnaest) stipendija koje će se isplaćivati za deset mjeseci u iznosu od 600,00 kn mjesečno za pojedinog studenta.

Članak 2.

Pravo i uvjeti na stipendiju i druge oblike potpore studentima Općine Jakšić propisani su Pravilnikom o stipendiranju i drugim oblicima potpore studentima Općine Jakšić.

Članak 3.

Sredstva za stipendije osiguravaju se u Proračunu Općine Jakšić, na poziciji 212, konto 37215.

Članak 4.

Ova Odluka stupa na snagu osam dana od dana objave u „Službenom glasniku Općine Jakšić.“

KLASA:604-01/18-01/08  
URBROJ:2177/04-01/18-05  
Jakšić, 29.studenog 2018.

OPĆINSKO VIJEĆE  
OPĆINE JAKŠIĆ

PREDSJEDNIK VIJEĆA  
Domagoj Oreški, ing.v.r

Na temelju članka 98. Zakona o komunalnom gospodarstvu („Narodne novine“ br. 68/18) i članka 32. Statuta Općine Jakšić («Službeni glasnik Općine Jakšić» br. 116/18), Općinsko Vijeće Općine Jakšić na 9. sjednici održanoj dana 29.studenog 2018.godine, a na prijedlog općinskog načelnika, donosi

**ODLUKU  
o vrijednosti boda za obračun komunalne naknade**

Članak 1.

Ovom Odlukom određuje se vrijednost boda (B) za obračun visine komunalne naknade u Općini Jakšić.

Članak 2.

Vrijednost boda (B), određuje se u iznosu od 0,30 kn po četvornom metru.

Članak 3.

Danom stupanja na snagu ove Odluke ukida se Odluka o određivanju vrijednosti boda za izračun komunalne naknade, (Službeni glasnik Općine Jakšić br. 35/05).

Članak 4.

Ova Odluka stupa na snagu osam dana od dana objave u „Službenom glasniku Općine Jakšić“, a primjenjuje se od 01. siječnja 2019.godine.

KLASA: 363-03/18-01/08  
URBROJ: 2177/04-01/18-06  
Jakšić, 29.studenog 2018.

OPĆINSKO VIJEĆE  
OPĆINE JAKŠIĆ

PREDSJEDNIK VIJEĆA  
Domagoj Oreški, ing.v.r.



Na temelju članka 78. Zakona o komunalnom gospodarstvu («Narodne novine» br. 68/18) i članka 32. Statuta Općine Jakšić («Službeni glasnik Općine Jakšić» br. 116/18), Općinsko Vijeće Općine Jakšić na 9.sjednici održanoj dana 29.studenog 2018.godine, a na prijedlog općinskog načelnika, donosi

## **ODLUKU o komunalnom doprinosu**

### **I OPĆE ODREDBE**

#### Članak 1.

Ovom Odlukom određuje se:

- visina komunalnog doprinosa na području Općine Jakšić
- područja zona (ovisno o pogodnosti položaja određenog područja i stupnju opremljenosti objektima i uređajima komunalne infrastrukture),
- jedinična vrijednost komunalnog doprinosa po vrsti objekata i uređaja komunalne infrastrukture i po pojedinim zonama, određena u kunama po m<sup>3</sup> građevine;
- način i rokovi plaćanja komunalnog doprinosa:
- opći uvjeti i razlozi zbog kojih se u pojedinačnim slučajevima može odobriti djelomično ili potpuno oslobađanje od plaćanja komunalnog doprinosa.

#### Članak 2.

Komunalni doprinos je novčano javno davanje koje se plaća za korištenje komunalne infrastrukture i položajne pogodnosti građevinskog zemljišta u naselju prilikom građenja ili ozakonjenja građevine:

- javnih površina,
- nerazvrstanih cesta,
- groblja,
- javne rasvjete

Komunalni doprinos prihod je proračuna Općine Jakšić koji se koristi samo za financiranje građenja i održavanja komunalne infrastrukture.

#### Članak 3.

Pod gradnjom objekata i uređaja komunalne infrastrukture, u smislu ove odluke, podrazumijeva se građenje novih, te rekonstrukcija, dogradnja i nadogradnja postojećih objekata i uređaja komunalne infrastrukture.

#### Članak 4.

Obveznik plaćanja komunalnog doprinosa je vlasnik zemljišta na kojem se gradi građevina ili se nalazi ozakonjena građevina, odnosno investitor ako je na njega pisanim ugovorom prenesena obveza plaćanja komunalnog doprinosa.

U slučaju da je građevinska čestica na kojoj se gradi u suvlasništvu, odnosno ako postoji više investitora, suvlasnici odnosno investitori solidarno su odgovorni za plaćanje komunalnog doprinosa ukoliko se pisanim sporazumom ne dogovore drugačije.

Općina Jakšić ne plaća komunalni doprinos na svom području.

## II PODRUČJE ZONA I JEDINIČNA VRIJEDNOST KOMUNALNOG DOPRINOSA

### Članak 5.

Ovisno o pogodnostima položaja na području općine i stupnju opremljenosti objektima i uređajima komunalne infrastrukture, utvrđuju se slijedeće zone i jedinične vrijednosti komunalnog doprinosa po vrsti objekata i uređaja komunalne infrastrukture iskazane u kunama po m<sup>3</sup> građevine:

Zona	Opis zone	Iznos u kn/m <sup>3</sup>	Javne površine	Nerazvrstane ceste	Javna rasvjeta	groblja
I ZONA	Naselja: Jakšić, Eminovci, Treštanovci, Bertelovci, Radnovac, Rajsavac, Svetinja, Tekić.	10,00	2,50	2,50	3,00	2,00
II ZONA	Granje i Cerovac.	6,00	1,50	2,00	1,00	1,50

## III NAČIN OBRAČUNA, VISINA I NAČIN PLAĆANJA KOMUNALNOG DOPRINOSA

### Članak 6.

Komunalni doprinos za zgrade obračunava se množenjem obujma zgrade koja se gradi ili je izgrađena izraženog u kubnim metrima (m<sup>3</sup>) s jediničnom vrijednošću komunalnog doprinosa u zoni u kojoj se zgrada gradi ili je izgrađena.

Komunalni doprinos za otvorene bazene i druge otvorene građevine te spremnike za naftu i druge tekućine s pokrovom čija visina se mijenja obračunava se množenjem tlocrtne površine građevine koja se gradi ili je izgrađena izražene u četvornim metrima (m<sup>2</sup>) s jediničnom vrijednošću komunalnog doprinosa u zoni u kojoj se građevina gradi ili je izgrađena.

### Članak 7.

Visina komunalnog doprinosa utvrđuje se umnoškom obujma građevine utvrđenog po članku 6. ove Odluke i jedinične vrijednosti komunalnog doprinosa po m<sup>3</sup> građevine propisanog člankom 5. ove Odluke za zonu u kojoj se građevina nalazi.

### Članak 8.

Ako se postojeća zgrada uklanja zbog građenja nove zgrade ili ako se postojeća zgrada dograđuje ili nadograđuje, komunalni doprinos obračunava se na razliku obujma zgrade u odnosu na prijašnji obujam zgrade.

Ako je obujam zgrade koja se gradi manji ili jednak obujmu postojeće zgrade koja se uklanja, ne plaća se komunalni doprinos, a o čemu nadležno tijelo donosi rješenje kojim se utvrđuje da ne postoji obveza plaćanja komunalnog doprinosa.

Odredbe ovoga članka na odgovarajući se način primjenjuju i na obračun komunalnog doprinosa za građevine koje nisu zgrade te na obračun komunalnog doprinosa za ozakonjene građevine.

#### Članak 9.

Rješenje o komunalnom doprinosu donosi upravno tijelo Općine Jakšić nadležno za poslove komunalnog gospodarstva (u nastavku teksta: Upravni odjel).

Rješenje o komunalnom doprinosu donosi se:

- po službenoj dužnosti (u skladu s Odlukom o komunalnom doprinosu koja je na snazi na dan pravomoćnosti građevinske dozvole, pravomoćnosti rješenja o izvedenom stanju, odnosno koja je na snazi na dan donošenja rješenja o komunalnom doprinosu ako se radi o građevini koja se prema Zakonu o gradnji može graditi bez građevinske dozvole).
- po zahtjevu stranke (u skladu s Odlukom o komunalnom doprinosu koja je na snazi u vrijeme podnošenja zahtjeva stranke za donošenje tog rješenja).

Iznimno od stavka 2. ovoga članka, rješenje o komunalnom doprinosu za skladište i građevinu namijenjenu proizvodnji donosi se po pravomoćnosti uporabne dozvole odnosno nakon što se građevina te namjene počela koristiti, ako se koristi bez uporabne dozvole.

#### Članak 10.

Komunalni doprinos plaća se u roku od 15 dana od dana izvršnosti rješenja o komunalnom doprinosu, uplatom na žiro račun Općine Jakšić.

Na nepravovremeno uplaćene iznose komunalnog doprinosa plaćaju se zatezne kamate u visini propisanoj za nepravovremeno uplaćene iznose javnih prihoda.

Upravni odjel može na zahtjev obveznika plaćanja odobriti obročno plaćanje komunalnog doprinosa najviše na rok od 3 mjeseca (3 rate).

Jedinstveni upravni odjel izdat će potvrdu o uplaćenom komunalnom doprinosu.

Protiv Rješenja o komunalnom doprinosu može se izjaviti žalba o kojoj odlučuje upravno tijelo županije nadležno za poslove komunalnog gospodarstva.

### IV OSLOBAĐANJE OD PLAĆANJA KOMUNALNOG DOPRINOSA I SREDSTVA NAMIRENJA

#### Članak 11.

Komunalni doprinos ne plaća se za građenje i ozakonjenje:

1. komunalne infrastrukture i vatrogasnih domova,
2. vojnih građevina,
3. prometne, vodne, pomorske, komunikacijske i elektroničke komunikacijske infrastrukture,
4. nadzemnih i podzemnih produktovoda i vodova,
5. sportskih i dječjih igrališta,
6. ograda, zidova i potpornih zidova,
7. parkirališta, cesta, staza, mostića, fontana, cisterna za vodu, septičkih jama, sunčanih kolektora, fotonaponskih modula na građevnoj čestici ili obuhvatu zahvata u prostoru postojeće građevine ili na postojećoj građevini, koji su namijenjeni uporabi te građevine,
8. spomenika.

Plaćanja komunalnog doprinosa u cijelosti oslobođeni su:

- HRVI iz Domovinskog rata koji to pravo ostvaruju sukladno odredbama važećeg Zakona o pravima hrvatskih branitelja iz Domovinskog rata i članova njihovih obitelji i to u slučaju kada grade odgovarajući stan radi stambenog zbrinjavanja;
- trgovačka društva i ustanove kojih je Općina Jakšić osnivač, vlasnik, suvlasnik, u slučaju izgradnje građevina koje služe za obavljanje njihove djelatnosti;
- investitori koji grade objekte za javnu, kulturnu i športsku djelatnost, tjelesni odgoj i rekreaciju, objekte socijalne zaštite i zdravstva, te vjerske objekte i objekte za vatrogasnu djelatnost;
- u ostalim slučajevima propisanim posebnim zakonom.

Općinski načelnik može osloboditi plaćanja komunalnog doprinosa djelomično ili u cijelosti:

- investitore koji grade objekte veće od 300 m<sup>2</sup> BRP za proizvodnju hrane i preradu ili finalizaciju poljoprivrednih proizvoda kao i investitore koji grade ostale objekte isključivo za proizvodnju različitih namjena;
- obiteljska poljoprivredna gospodarstva koja grade objekte za uzgoj stoke, smještaj poljoprivrednih strojeva i skladištenje poljoprivrednih proizvoda;
- poslovne objekte u kojima će se obavljati deficitarno zanimanje i djelatnosti od posebnog interesa za Općinu Jakšić.

Obveznik je dužan prilikom podnošenja zahtjeva za oslobađanje od plaćanja komunalnog doprinosa Upravnom odjelu dostaviti odgovarajuću dokumentaciju kojom dokazuje ispunjavanja uvjeta iz st. 2. ovog članka.

#### Članak 12.

Sredstva iz kojih će se namiriti iznos za slučaj oslobađanja od plaćanja komunalnog doprinosa iz članka 11. ove Odluke osigurat će se u Proračunu Općine Jakšić.

### V PRIJELAZNE I ZAVRŠNE ODREDBE

#### Članak 13.

Stupanjem na snagu ove Odluke prestaje vrijediti Odluka o komunalnom doprinosu Općine Jakšić («Službeni glasnik Općine Jakšić» br.37/05, 74/12 i 92/15).

#### Članak 14.

Ova Odluka objavit će se u «Službenom glasniku Općine Jakšić», a stupa na snagu od 01.siječnja 2019.godine.

OPĆINSKO VIJEĆE  
OPĆINE JAKŠIĆ

KLASA:363-01/18-01/08  
URBROJ:2177/04-01/18-07  
Jakšić, 29.studenog 2018.

PREDSJEDNIK VIJEĆA  
Domagoj Oreški, ing.v.r.

Na temelju članka 95. stavka 1. Zakona o komunalnom gospodarstvu („Narodne novine“, broj 68/18) i članka 32. Statuta Općine Jakšić („Službeni glasnik Općine Jakšić“ broj 116/18), Općinsko Vijeće Općine Jakšić na sjednici održanoj dana 29. studenog 2018. godine, a na prijedlog općinskog načelnika donosi

## **ODLUKU o komunalnoj naknadi**

### **I OPĆE ODREDBE**

#### Članak 1.

Ovom Odlukom utvrđuju se uvjeti za plaćanje komunalne naknade na području Općine Jakšić, a naročito:

- naselja u općini Jakšić u kojima se naplaćuje komunalna naknada,
- područja zona u Općini Jakšić,
- koeficijent namjene (Kn) za poslovni prostor i za građevno zemljište koje služi u svrhu obavljanja poslovne djelatnosti,
- rokovi plaćanja komunalne naknade,
- nekretnine važne za Općinu Jakšić koje se u potpunosti ili djelomično oslobađaju od plaćanja komunalne naknade,
- opći uvjeti i razlozi zbog kojih se u pojedinim slučajevima može odobriti potpuno ili djelomično oslobađanje od plaćanja komunalne naknade,
- izvor sredstava iz kojih će se namiriti iznos za slučaj potpunog ili djelomičnog oslobađanja od plaćanja komunalne naknade.

#### Članak 2.

Komunalna naknada je novčano javno davanje koje se plaća za održavanje komunalne infrastrukture.

Komunalna naknada prihod je Proračuna Općine Jakšić.

#### Članak 3.

Sredstva komunalne naknade namijenjena su za financiranje održavanja i građenja komunalne infrastrukture ovih komunalnih djelatnosti:

1. odvodnja atmosferskih voda,
2. održavanje čistoće u dijelu koji se odnosi na čišćenje javnih površina,
3. održavanje javnih površina,
4. održavanje nerazvrstanih cesta,
5. održavanje groblja,
6. javna rasvjeta.

Sredstva prikupljena komunalnom naknadom mogu se upotrijebiti i za financiranje građenja i održavanja objekata školskog, zdravstvenog i socijalnog sadržaja, javnih građevina sportske i kulturne namjene te poboljšanja energetske učinkovitosti zgrada u vlasništvu Općine Jakšić, ako se time ne dovodi u pitanje mogućnost održavanja i građenja komunalne infrastrukture.

#### Članak 4.

Komunalna naknada plaća se za:

1. stambeni prostor,
2. garažni prostor,
3. poslovni prostor,
4. građevinsko zemljište koje služi obavljanju poslovne djelatnosti,
5. neizgrađeno građevinsko zemljište.

Komunalna naknada za garažni prostor plaća se samo ako garažni prostor služi u svrhu obavljanja poslovne djelatnosti.

Komunalna naknada ne plaća se za garažni prostor koji koriste građani za svoje osobne potrebe, ako se on nalazi u sklopu stambenog objekta i služi za njihova osobna vozila.

Komunalna naknada plaća se za nekretnine iz stavka 1. ovog članka koje se nalaze unutar građevinskog područja naselja kao i za stambeni i poslovni prostor izvan građevinskog područja naselja na kojem se najmanje obavljaju komunalne djelatnosti održavanja nerazvrstanih cesta i održavanja javne rasvjete te koje je opremljeno najmanje pristupnom cestom, niskonaponskom električnom mrežom i vodom prema mjesnim prilikama.

Za poslovni prostor i građevinsko zemljište koje služi obavljanju poslovne djelatnosti, kad se poslovna djelatnost ne obavlja više od šest mjeseci u kalendarskoj godini, koeficijent namjene umanjuje se za 50%, ali ne može biti manji od koeficijenta namjene za stambeni prostor odnosno za neizgrađeno građevinsko zemljište.

## II OBVEZNICI PLAĆANJA KOMUNALNE NAKANDE

#### Članak 5.

Komunalnu naknadu plaća vlasnik, odnosno korisnik nekretnine iz čl.4. stavka 1. ove Odluke.

Korisnik nekretnine iz stavka 1. ovog članka plaća komunalnu naknadu:

1. ako je na njega obveza plaćanja komunalne naknade prenesena pisanim ugovorom,
2. ako nekretninu koristi bez pravne osnove ili
3. ako se ne može utvrditi vlasnik.

Vlasnik nekretnine solidarno jamči za plaćanje komunalne naknade ako je obveza plaćanja komunalne naknade prenesena na korisnika nekretnine pisanim ugovorom.

#### Članak 6.

Obveza plaćanja komunalne naknade nastaje:

- danom izvršnosti uporabne dozvole, odnosno danom početka korištenja nekretnine koja se koristi bez uporabne dozvole
- danom sklapanja ugovora kojim se stječe vlasništvo ili pravo korištenja nekretnine
- danom pravomoćnosti odluke tijela javne vlasti kojim se stječe vlasništvo nekretnine
- danom početka korištenja nekretnine koja se koristi bez pravne osnove.
- 

#### Članak 7.

Obveznik plaćanja komunalne naknade dužan je u roku od 15 dana od dana nastanka obveze plaćanja komunalne naknade, promjene osobe obveznika ili promjene drugih podataka bitnih za utvrđivanje obveze plaćanja komunalne naknade (promjena obračunske površine nekretnine ili promjena namjene nekretnine), prijaviti Jedinostvenom upravnom odjelu nastanak te obveze, odnosno promjenu tih podataka.

Ako obveznik plaćanja komunalne naknade ne prijavi obvezu plaćanja komunalne naknade, promjenu osobe obveznika ili promjenu drugih podataka bitnih za utvrđivanje

obveze plaćanja komunalne naknade u propisanom roku, dužan je platiti komunalnu naknadu od dana nastanka obveze.

### III NASELJA U KOJIMA SE NAPLAĆUJE KOMUNALNA NAKNADA

#### Članak 8.

Naselja u Općini Jakšić u kojima se naplaćuje komunalna naknada jesu: Eminovci, Treštanovci, Tekić, Bertelovci, Jakšić, Radnovac, Rajsavac, Cerovac i Granje.

### IV VISINA I OBRAČUN KOMUNALNE NAKNADE

#### Članak 9.

Visina komunalne naknade određuje se ovisno o lokaciji nekretnine, odnosno zoni u kojoj se nekretnina nalazi i vrsti nekretnine.

Komunalna naknada obračunava se po m<sup>2</sup> površine i to za stambeni, poslovni i garažni prostor po jedinici korisne površine koja se utvrđuje na način propisan Uredbom o uvjetima i mjerilima za utvrđivanje zaštićene najamnine („Narodne novine“, br. 40/97.), a za građevno zemljište po jedinici stvarne površine.

Iznos komunalne naknade po m<sup>2</sup> obračunske površine nekretnine utvrđuje se množenjem vrijednosti obračunske jedinice – boda (B) određene u kunama po m<sup>2</sup>, koeficijenta zone (Kz) i koeficijenta namjene (Kn).

### V PODRUČJA ZONA I KOEFICIJENTI ZONA

#### Članak 10.

Na području Općine Jakšić utvrđuju se zone za plaćanje komunalne naknade kako slijedi:

**I zona** – Eminovci, Treštanovci, Bertelovci, Jakšić, Radnovac, Rajsavac, Svetinja, Tekić.

**II zona** – Cerovac, Granje

#### Članak 11.

Utvrđuje se koeficijent zone (Kz) u Općini Jakšić kako slijedi:

- za I zonu koeficijent 1,00
- za II zonu koeficijent 0,50

### VI KOEFICIJENT NAMJENE NEKRETNINE

#### Članak 12.

Koeficijent namjene (Kn) iznosi za:

1. stambeni prostor	1,00
2. stambeni i poslovni prostor koji koriste neprofitne udruge građana	1,00
3. garažni prostor koji služi za obavljanje poslovne djelatnosti iznosi	1,00
4. poslovni prostor koji služi za proizvodne djelatnosti	2,00
5. poslovni prostor koji služi za djelatnosti koje nisu proizvodne	2,00
6. građevinsko zemljište koje služi obavljanju poslovne djelatnosti od koeficijenta namijenjenog za poslovni prostor	10 %
7. neizgrađeno građevinsko zemljište	0,05

## VII ROKOVI PLAĆANJA KOMUNALNE NAKNADE

### Članak 13.

Komunalnu naknadu obveznici plaćaju u mjesečnom iznosu do 15-og dana u mjesecu. Obveznicima plaćanja komunalne naknade dostavljaju se prema pravomoćnim odnosno konačnim rješenjima:

- četiri uplatnice za jednu kalendarsku godinu (fizičke osobe)
- četiri računa za jednu kalendarsku godinu (pravne osobe)

Kontrolu naplate komunalne naknade provodi Jedinostveni upravni odjel.

## VIII OSLOBAĐANJE OD PLAĆANJA KOMUNALNE NAKNADE

### Članak 14.

Od obveze plaćanja komunalne naknade u potpunosti se oslobađaju nekretnine u kojima se obavljaju djelatnosti javne ustanove i trgovačka društva u vlasništvu Općine Jakšić i Požeško-slavonske županije, te udruge građana iz oblasti športa, kulture i fizičke kulture, humanitarne i slične udruge, ustanove u kojima se obavlja djelatnost vjerskih zajednica.

### Članak 15.

U pojedinačnim slučajevima može se odobriti djelomično oslobađanje od plaćanje komunalne naknade:

- osobama koji su korisnici prava na naknadu troškova stanovanja iz socijalne skrbi,
- osobama koje su zbog zdravstvenog stanja duže vrijeme podvrgnute bolničkom liječenju, za vrijeme trajanja bolničkog liječenja,
- privremeno nezaposlenom samohranom roditelju za vrijeme trajanja nezaposlenosti,

### Članak 16.

Oslobađanje od plaćanja komunalne naknade odobrit će se u navedenim slučajevima pod uvjetom da navedene osobe žive u zajedničkom kućanstvu s obveznikom komunalne naknade.

Poradi poticanja razvoja gospodarstva na području Općine Jakšić odobrit će se privremeno oslobađanje od plaćanja komunalne naknade pravnim i fizičkim osobama:

- i) novoregistriranim pravnim osobama sa 5 ili više uposlenih osoba na rok od tri godine,
- ii) novoregistriranim obrtničkim radnjama sa tri ili više uposlenih na rok od dvije godine.

### Članak 17.

Rješenje o komunalnoj naknadi donosi Jedinostveni upravni odjel Općine Jakšić sukladno ovoj Odluci i Odluci o vrijednosti boda komunalne naknade u postupku pokrenutom po službenoj dužnosti.

Rješenje iz prethodnog stavka ovog članka donosi se do 31. ožujka tekuće godine, ako se Odlukom Općinskog vijeća Općine Jakšić mijenja vrijednost boda komunalne naknade ili drugi podatak bitan za njezin izračun u odnosu na prethodnu godinu kao i u slučaju promjene drugih podataka bitnih za utvrđivanje obveze plaćanja komunalne naknade.

Rješenjem o komunalnoj naknadi utvrđuje se:

- iznos komunalne naknade po m<sup>2</sup> nekretnine,
- obračunska površina nekretnine
- godišnji iznos komunalne naknade,



- mjesečni iznos komunalne naknade, odnosno iznos obroka komunalne naknade ako se naknada ne plaća mjesečno i
- rok za plaćanje mjesečnog iznosa komunalne naknade, odnosno iznosa obroka komunalne naknade ako se naknada ne plaća mjesečno.

Rješenje o djelomičnom oslobođenju iz članka 14. i 15. ove Odluke donosi Jedinstveni upravni odjel Općine Jakšić za razdoblje od prvog dana narednog mjeseca od dana kada je podnesen Zahtjev za oslobađanje uz priložene dokaze o ostvarivanju tog prava.

U slučaju oslobađanja od plaćanja komunalne naknade iznos komunalne naknade namirit će se iz Proračuna Općine Jakšić.

## **IX PRIJELAZNE I ZAVRŠNE ODREDBE**

### **Članak 18.**

Danom primjene ove Odluke prestaje važiti Odluka o visini komunalne naknade, KLASA:363-03/05-01/20, URBROJ:2177/04-01/05-1 od 13. listopada 2005.god. („Službeni glasnik broj 35/05).

Ova Odluka objavit će se u „Službenom glasniku Općine Jakšić“, a stupa na snagu 1. siječnja 2019. godine.

**OPĆINSKO VIJEĆE  
OPĆINE JAKŠIĆ**

KLASA: 021-01/18-01/08  
URBROJ: 2177/04-01/18-8  
Jakšić, 29.studenog 2018.

**PREDSJEDNIK VIJEĆA  
Domagoj Oreški, ing.v.r.**

Na temelju članka 3. Zakona o plaćama u lokalnoj i područnoj (regionalnoj) samoupravi (NN broj 28/10) i članka 32. Statuta Općine Jakšić («Službeni glasnik Općine Jakšić» br. 116/18), Općinsko Vijeće Općine Jakšić na 9.sjednici održanoj dana 29.studenog 2018.godine, donosi

**ODLUKU**  
**o izmjeni Odluke o plaći i drugim materijalnim pravima**  
**općinskog načelnika Općine Jakšić**

Članak 1.

Ovom Odlukom mijenja se Odluka o izmjeni Odluke o plaći i drugim materijalnim pravima općinskog načelnika Općine Jakšić („Službeni glasnik Općine Jakšić“ broj 58/10 od 25. svibnja 2010.godine) i Odluka o izmjeni Odluke o plaći i drugim materijalnim pravima općinskog načelnika Općine Jakšić („Službeni glasnik Općine Jakšić“ broj 92/15 od 24. veljače 2015.godine).

Članak 2.

Članak 3. Odluke mijenja se i glasi:  
„Osnovica za obračun plaće općinskog načelnika određuje se u iznosu od 2.737,00 kuna“.

Članak 3.

Ova Odluka stupa na snagu osam dana od dana objave u „Službenom glasniku Općine Jakšić“.

KLASA: 021-01/18-01/08  
URBROJ: 2177/04-01/18-09  
Jakšić, 29.studenog 2018.

OPĆINSKO VIJEĆE  
OPĆINE JAKŠIĆ

PREDSJEDNIK VIJEĆA  
Domagoj Oreški, ing.v.r.

Na temelju članka 32. Statuta Općine Jakšić («Službeni glasnik Općine Jakšić» br. 116/18), Općinsko Vijeće Općine Jakšić na svojoj 9. sjednici održanoj dana 29.studenog 2018.godine, a na prijedlog općinskog načelnika, daje

**PRETHODNU SUGLASNOST**  
**na Plan upravljanja imovinom u vlasništvu Općine Jakšić**  
**za 2019. godinu**

Članak 1.

Daje se prethodna suglasnost na Plan upravljanja imovinom u vlasništvu Općine Jakšić za 2019. godinu.

Članak 2.

Prethodna suglasnost objavit će se u „Službenom glasniku Općine Jakšić“.

KLASA: 021-01/18-01/08  
URBROJ: 2177/04-01/18-10  
Jakšić, 29.studenog 2018.

OPĆINSKO VIJEĆE  
OPĆINE JAKŠIĆ

PREDSJEDNIK VIJEĆA  
Domagoj Oreški, ing.v.r.

# **PLAN UPRAVLJANJA IMOVINOM U VLASNIŠTVU OPĆINE JAKŠIĆ ZA 2019. GODINU**

## **UVOD**

Tri su ključna i međusobno povezana dokumenta upravljanja i raspolaganja imovinom Općine Jakšić: Plan upravljanja, Izvešće o provedbi Plana upravljanja i Odluka o gospodarenju imovinom u vlasništvu Općine Jakšić. Osim diferenciranosti po ročnosti, glavne su poveznice navedenih dokumenata transparentnost u prikazivanju podataka, kontinuitet praćenja i analiza ostvarenih rezultata, što predstavlja značajni iskorak u odnosu na dosadašnju praksu. Odlukom o gospodarenju imovinom u vlasništvu Općine Jakšić određene su smjernice upravljanja imovinom, uvažavajući pritom gospodarske i razvojne interese Općine Jakšić.

Plan upravljanja i raspolaganja imovinom Općine Jakšić za 2019. godinu donosi se za potrebe Općine Jakšić, a izrađen je sukladno zakonskim odredbama. Plan se dostavlja na prethodnu suglasnost općinskom Vijeću, a na prijedlog općinskog načelnika.

Namjera je Plana definirati i popisati ciljeve upravljanja i raspolaganja općinskom imovinom, čija je održivost važna za život i rad postojećih i budućih naraštaja. Istodobno, cilj je Plana osigurati da imovina Općine Jakšić bude u službi gospodarskog rasta te zaštite nacionalnih interesa.

Upravljanje imovinom podrazumijeva pronalaženje optimalnih rješenja koja će dugoročno očuvati imovinu, čuvati interese Općine i generirati gospodarski rast. Vlasništvo države osigurava kontrolu, javni interes i pravično raspolaganje nad prirodnim bogatstvima, kulturnom i tradicijskom baštinom, i drugim resursima u vlasništvu Općine, kao i prihode koji se mogu koristiti za opće dobro.

Vlasništvo Općine važan je instrument postizanja strateških razvojnih ciljeva vezanih za regionalnu prometnu, kulturnu i zdravstvenu politiku, kao i za druge razvojne politike Općine. Učinkovito upravljanje imovinom Općine Jakšić trebalo bi poticati razvoj gospodarstva i važno je za njegovu stabilnost, a istodobno pridonosi boljoj kvaliteti života svih mještana općine.

Tijekom sljedećih godina struktura ovog Plana će se usavršavati, posebno u vidu modela planiranja koji bi bio primjenjiv na metode usporedbe i mjerljivosti rezultata ostvarivanja provedbe Plana. Nedostaci će se svakako pokušati maksimalno ukloniti razvijanjem unificirane metode izvještavanja provedbe Plana i mjerljivosti rezultata rada.

Ovaj je Plan i iskorak u smislu transparentnosti i javne objave podataka vezanih za upravljanje i raspolaganje općinskom imovinom.

Člankom 48. Zakona o lokalnoj i područnoj (regionalnoj) samoupravi propisano je da vrijednostima nekretnina iznad 0,5% prihoda bez primitaka iz prethodne godine raspolaže Općinsko vijeće, a ispod iznosa 0,5% Općinski načelnik Općine Jakšić.

Ovaj plan sadržava detaljnu analizu stanja upravljanja pojedinim oblicima imovine u vlasništvu Općine Jakšić i godišnji plan upravljanja pojedinim oblicima imovine za 2019. godinu.

### ➤ Plan investicija:

Godišnje se planira iz proračuna Općine investirati za investicije i to u:

- ✓ razvoj prometne infrastrukture – rekonstrukcija i održavanje lokalnih cesta, staza i puteva,
- ✓ izgradnja i održavanje komunalne infrastrukture – održavanje objekata i uređaja komunalne infrastrukture u vlasništvu Općine,
- ✓ razvoj održivog gospodarenja otpadom na području Općine,
- ✓ prostorno planiranje i izgradnja općine,
- ✓ jačanje gospodarstva i potpora poljoprivredi,

### ➤ Izvori sredstava za investicije:

Investicije će se financirati iz poreznih izvora, izvora komunalne naknade i komunalnog doprinosa, izvora prodaje nekretnina i građevinskog zemljišta te sredstava zakupa i prodaje poljoprivrednog zemljišta.

## **PLAN UPRAVLJANJA TRGOVAČKIM DRUŠTVIMA U VLASNIŠTVU OPĆINE JAKŠIĆ**

Općina Jakšić u svom vlasništvu ima sljedeće udjele u poduzećima:

1. Tekija d.o.o. (1,96%)
2. Komunalac Požega d.o.o. (1,96%)

Za sada nema interesa za prodajom udjela u trgovačkom društvu, stoga se niti ne donosi odluka o rasporedu dobivenih sredstava.

Na području Općine djeluju i sljedeće ustanove kojima je osnivač Općina Jakšić:

1. Dječji vrtić Jakšić
2. Javna vatrogasna postrojba Požeško-slavonske županije
- 3.

## ● **Trgovačka društva u vlasništvu/suvlasništvu Općine Jakšić**

### **Tekija d.o.o.**

Društvo je osnovano 1997. i pravni je sljednik Javnog poduzeća Tekija, Požega. Osnivači i članovi Društva su Grad Požega, Općina Kutjevo, Grad Pleternica, Općina Velika, Općina Brestovac, Općina Čaglin, Općina Kaptol i Općina Jakšić.

*Tablica 32. Podaci o poslovanju za Tekija d.o.o. za razdoblje od 2015. do 2016. godine*

<b>Podaci o poslovanju</b>	2015.	2016.
<b>Prihodi</b>	29.881.156	30.856.458
<b>Dobit</b>	418.386	443.114
<b>Broj zaposlenih</b>	95	

*Izvor: Godišnja izvješća o poslovanju društva Tekija d.o.o. za 2015. i 2016. godinu*

### **Komunalac Požega d.o.o.**

Komunalac Požega d.o.o. nastao je razdvajanjem Tekija d.o.o. za obavljanje komunalnih djelatnosti. Novo društvo pravni je sljednik Tekija d.o.o. temeljem provedenog postupka s osnivanjem i sa svojim radom započelo je 14.1.2014. godine. Osnivači društva Komunalac Požega d.o.o. su Grad Požega, Grad Kutjevo, Grad Pleternica, Općina Velika, Općina Brestovac, Općina Čaglin, Općina Kaptol i Općina Jakšić.

*Tablica 33. Podaci o poslovanju za Komunalac Požega d.o.o. za razdoblje od 2015. do 2017. godine*

<b>Komunalac Požega d.o.o.</b>			
<b>Podaci o poslovanju</b>	2015.	2016.	2017.
<b>Prihodi</b>	20.671.894	24.898.134	22.836.553
<b>Dobit</b>	235.288	532.453	354.079
<b>Broj zaposlenih</b>	102	102	108

*Izvor: Godišnja izvješća o poslovanju društva Komunalac Požega d.o.o. za 2015., 2016. i 2017. godinu*

## ● Registar imenovanih članova – nadzorni odbori i uprave

Općina Jakšić će na svojim Internet stranicama objaviti Registar imenovanih članova nadzornog odbora i uprava trgovačkih društava i pravnih osoba u svom vlasništvu.

*Tablica 34. Registar imenovanih članova nadzornog odbora i uprava trgovačkih društava*

Trgovačko društvo	Nadzorni odbor	Spol	Uprava / osoba za zastupanje	Spol
<b>Tekija d.o.o.</b>	Krešimir Prpić	m	Ante Kolić - direktor	m
	Dragan Borevac	m		
	Kristina Turković	ž		
	Željko Kurtušić	m		
	Ivan Delić	m		
	Dario Ivković	m		
<b>Komunalac Požega d.o.o.</b>	Dražan Muljević	m	Anto Bekić - direktor	m
	Hrvoje Drabik	m		
	Anto Brkić	m		
	Anto Pavličević	m		
	Pavao Kudrić	m		
	Vladimir Šimunović	m		
	Anamarija Sikirić	ž		

*Izvor: <https://sudreg.pravosudje.hr>; Općina Jakšić*

Općina Jakšić u 2019. godini planira nastaviti ažurirati objavljene podatke u Registru imenovanih članova - nadzorni odbori i uprave, te će u suradnji s društvima nastojati da se pravovremeno podnose prijedlozi za upis promjena u Sudski registar, budući da upis promjene podataka o nadzornom odboru i upravi u javnom sudskom registru nadležnog trgovačkog suda može zatražiti jedino društvo, te je tek nakon takva upisa podatak službeno verificiran i valjan za javnu upotrebu i objavu.

## ● Ciljevi upravljanja trgovačkim društvima u vlasništvu Općine Jakšić

1. Kontinuirano prikupljati i analizirati izvješća o poslovanju dostavljena od strane trgovačkih društava i ustanova (proračunskih korisnika) u vlasništvu Općine Jakšić
2. Provoditi kontrolu nad dostavljenom dokumentacijom odmah po dostavi dokumentacije Jedinostvenom upravnom odjelu

3. Popunjavati i ažurirati Registar imenovanih članova nadzornih odbora i uprava društava, tj. upravnih vijeća i objavljivati podatke na internetskim stranicama
4. Sukladno Uredbi o izmjenama i dopunama uredbe o sastavljanju i predaji izjave o fiskalnoj odgovornosti i izvještaja o primjeni fiskalnih pravila, predsjednik uprave trgovačkog društva u vlasništvu više jedinica lokalne i područne (regionalne) samouprave do 31. ožujka tekuće godine za prethodnu godinu, dostavlja Izjavu, popunjeni Upitnik, Plan otklanjanja slabosti i nepravilnosti, Izvješće o otklonjenim slabostima i nepravilnostima utvrđenima prethodne godine i Mišljenje unutarnjih revizora o sustavu financijskog upravljanja i kontrola za područja koja su bila revidirana načelniku, one jedinice lokalne i/ili područne (regionalne) samouprave koja ima najveći udio u vlasništvu trgovačkog društva, a svim ostalim jedinicama lokalne i/ili područne (regionalne) samouprave koje imaju udjele u vlasništvu dostavlja na znanje presliku dostavljene dokumentacije.

## **PLAN UPRAVLJANJA POSLOVNIM PROSTORIMA U VLASNIŠTVU OPĆINE JAKŠIĆ**

Poslovni prostori su, prema odredbama Zakona o zakupu i kupoprodaji poslovnog prostora („Narodne novine“, br. 125/11 i 64/15), poslovne zgrade, poslovne prostorije, garaže i garažna mjesta.

Općina Jakšić trenutno raspolaže, odnosno u svom vlasništvu ima 1 poslovni prostor koji je u zakupu. Poslovni prostori Općine su navedeni u sljedećoj tablici.

*Tablica 35. Popis poslovnih prostora u zakupu u vlasništvu Općine Jakšić*

Red. br.	Naziv/opis jedinice imovine (poslovnog prostora)	Adresa	Površina (m <sup>2</sup> )	Iznos godišnje zakupnine (kn)
1.	Mlin i pekare d.o.o.	Rajsavac	47,43	720,00

*Izvor: Općina Jakšić*

Zakup poslovnih prostora Općina rješava na način i prema uvjetima koji su navedeni u ugovorima o zakupu poslovnog prostora.

Ovim Planom definiraju se sljedeći ciljevi upravljanja i raspolaganja poslovnim prostorima u vlasništvu Općine:

1. Općina putem odluka Općinskog vijeća mora na racionalan i učinkovit način upravljati poslovnim prostorima na način da oni poslovni prostori budu i stavljeni u funkciju koja će služiti racionalnijem i učinkovitijem funkcioniranju uprave.



### Akti kojima je regulirano upravljanje i raspolaganje prostora u vlasništvu Općine Jakšić:

- Statut Općine Jakšić („Službeni glasnik Općine Jakšić“ br. 77/13, 83/14 i 116/18)
- Odluka o gospodarenju imovinom u vlasništvu Općine Jakšić („Službeni glasnik Općine Jakšić“ br. 114/17)
- Odluka o korištenju prostora u vlasništvu Općine Jakšić („Službeni glasnik Općine Jakšić“ br. 117/18)
- Odluka o zakupu i kupoprodaji poslovnog prostora u vlasništvu Općine Jakšić („Službeni glasnik Općine Jakšić“ br. 114/17)
- Odluka o načinu upravljanja i korištenja sportskih građevina u vlasništvu Općine Jakšić („Službeni glasnik Općine Jakšić“ br. 114/17)

Općina Jakšić planira utvrditi namjenu nekretnina s kojima upravlja i raspolaže i ustrojiti evidenciju o ostvarenim prihodima i rashodima od upravljanja i raspolaganja nekretninama po svakoj jedinici nekretnina kako bi se mogla utvrditi i pratiti učinkovitost upravljanja i raspolaganja nekretninama. Prema načelu dobrog gospodara i u svrhu učinkovitog raspolaganja imovinom i proračunskim sredstvima za nekretnine koje nisu u funkciji poduzimat će se aktivnosti za stavljanje u funkciju prema utvrđenoj namjeni (davanje u zakup, obavljanje poslova iz samoupravnog djelokruga prodaja i drugo).

### ● **Nerazvrstane ceste**

Prema Zakonu o cestama („Narodne novine“, br. 84/11, 22/13, 54/13, 148/13 i 92/14), nerazvrstane ceste su ceste koje se koriste za promet vozilima, koje svatko može slobodno koristiti na način i pod uvjetima određenim navedenim Zakonom i drugim propisima, a koje nisu razvrstane kao javne ceste u smislu navedenog Zakona. Nerazvrstane ceste su javno dobro u općoj uporabi u vlasništvu jedinice lokalne samouprave na čijem se području nalaze. Nerazvrstane ceste se ne mogu otuđiti iz vlasništva jedinice lokalne samouprave niti se na njoj mogu stjecati stvarna prava, osim prava služnosti i prava građenja radi građenja građevina sukladno odluci izvršnog tijela jedinice lokalne samouprave, pod uvjetima da ne ometaju odvijanje prometa i održavanje nerazvrstane ceste. Nerazvrstane ceste upisuju se u zemljišne knjige kao javno dobro u općoj uporabi i kao neotuđivo vlasništvo jedinice lokalne samouprave.

Općinsko vijeće je donijelo Odluku o nerazvrstanim cestama na području Općine Jakšić („Službeni glasnik Općine Jakšić“, br. 115/17), kojom se uređuje upravljanje, građenje i održavanje nerazvrstanih cesta, zaštita nerazvrstanih cesta, financiranje nerazvrstanih cesta, njihov zaštita te nadzor nad nerazvrstanim cestama na području Općine Jakšić.

Općina Jakšić u 2019. godini planira nastaviti provedbu aktivnosti uređenih Odlukom o nerazvrstanim cestama na području Općine Jakšić.

## **PLAN PROVOĐENJA POSTUPAKA PROCJENE IMOVINE U VLASNIŠTVU OPĆINE JAKŠIĆ**

Procijenjena vrijednost imovine, odnosno pojedinih jedinica imovine rezultat je sveobuhvatnih istraživanja tržišnih cijena za pojedine vrste imovine, odnosno nekretnina na pojedinom području u ovom slučaju na području Općine Jakšić. Prilikom definiranja vrijednosti svake pojedine vrste imovine u obzir je uzeta prosječna tržišna cijena nekretnina na tržištu nekretnina i zakonski okvir, odnosno pojedini Pravilnici, Odluke i Naputci za određivanje vrijednosti pojedinih vrsta imovine, odnosno nekretnina koji se u nastavku navode:

- ✓ Pravilnik o metodologiji utvrđivanja tržišne cijene za prodaju poljoprivrednog zemljišta u vlasništvu Republike Hrvatske izravnom pogodbom
- ✓ Uputa o priznavanju, mjerenju i evidentiranju imovine u vlasništvu Republike Hrvatske
- ✓ Pravilnik o mjerilima za utvrđivanje vrijednosti oduzetog poljoprivrednog zemljišta, šuma i šumskog zemljišta
- ✓ Agencije za posredovanje nekretninama (Hrvatska gospodarska komora)
- ✓ Podaci iz Porezne uprave
- ✓ Interne knjigovodstvene evidencije Općine Jakšić

Procjena potencijala imovine mora se zasnivati na snimanju, popisu i ocjeni realnog stanja. U planiranom razdoblju, kako se budu usklađivali imovinsko-pravni odnosi (vlasnički udjeli), tako će Općina usklađivati, odnosno revalorizirati vrijednosti imovine.

## **PLAN RJEŠAVANJA IMOVINSKO-PRAVNIH ODNOSA**

Jedan od osnovnih zadataka u rješavanju prijepora oko zahtjeva koje jedinice lokalne i područne samouprave imaju prema Republici Hrvatskoj je u rješavanju suvlasničkih odnosa u kojima se međusobno nalaze.

U dijelu koji se odnosi na rješavanje imovinskopravnih odnosa za potrebe realizacije projekata jedinica lokalne i područne (regionalne) samouprave, prije svega, obuhvaćeni su:

1. Projekti koji su od općeg javnog ili socijalnog interesa
2. Projekti od osobitog značaja za gospodarski razvoj poput izgradnje novih, odnosno proširenja postojećih poduzetničkih zona
3. Infrastrukturni projekti jedinica lokalne i područne (regionalne) samouprave
4. Projekti jedinica lokalne i područne (regionalne) samouprave koji se financiraju iz fondova Europske unije

Tijekom 2019. godine, Općina Jakšić planira dovršiti pokrenute postupke rješavanja imovinsko-pravnih pitanja, a radi usklađenja stvarnog stanja na terenu s onim u postojećim dokumentima.

## ZAKLJUČAK

Općina Jakšić ima ukupno 496 jedinica imovine prema uspostavljenom Registru imovine u kojemu je sva imovina grupirana u portfelje i potportfelje. Registar imovine daje cjelokupan pregled imovine Općine, sa svim relevantnim podacima kao što su: naziv jedinice imovine, površina, vrijednost imovine, katastarska općina, broj katastarske čestice, prihodovna i troškovna strana za svaku pojedinu jedinicu imovine. Osim navedenoga, posebno je potrebno istaknuti da je u Registru imovine sva imovina funkcijski klasificirana na: obveznu, diskrecijsku i onu imovinu koja ostvaruje prihod.

Općina Jakšić raspolaže s ukupno 1.597.012,00 m<sup>2</sup> zemljišta te je u većini slučajeva isključivi vlasnik istih. U ukupnom udjelu nekretnina Općine Jakšić, a prema uspostavljenom Registru imovine Općine Jakšić, 73,3% imovine čine prometnice (ostali nerazvrstani putevi, ulice), katastarske kulture zemljišta (poljoprivredna, šumska, građevinska i ostala zemljišta) čine 20,6% imovine, sportski objekti (otvoreni tereni) čine 2,4% imovine, dok ostalih 3,7% imovine čine različite katastarske kulture: komunalna infrastruktura, kulturni objekti, voda i vodni resursi, obrazovni i poslovni prostori, itd.

Općina Jakšić s popunjenim Registrom imovine i ovim Planom upravljanja i raspolaganja imovinom ima dobre pretpostavke za racionalno upravljanje i podlogu za donošenje odluka koje će unaprijediti procese upravljanja imovinom. Potpuni popis imovine je potreban za djelotvorno upravljanje imovinom te tako sa svoje strane može nadoknaditi troškove popisa, kroz bolje i intenzivnije korištenje imovine, smanjenje troškova u vezi s imovinom i povećanje prihoda.

OPĆINSKI NAČELNIK

Ivica Kovačević, dipl.ing.v.r.

Na temelju članka 32. Statuta Općine Jakšić («Službeni glasnik Općine Jakšić» br. 116/18), općinsko Vijeće Općine Jakšić na 9.sjednici održanoj dana 29.studenog 2018.godine, a na prijedlog općinskog načelnika, donosi

**ODLUKU**  
**o usvajanju Strateškog plana razvoja poljoprivrede**  
**Općine Jakšić 2018.-2022.**

Članak 1.

Ovom Odlukom usvaja se Strateški plan razvoja poljoprivrede Općine Jakšić 2018.-2022.godine.

Članak 2.

Strateški plan razvoja poljoprivrede Općine Jakšić objavljen je na web stranicama Općine Jakšić.

Članak 3.

Ova Odluka stupa na snagu osmog dana od objave u „Službenom glasniku Općine Jakšić“.

KLASA:021-01/18-01/08  
URBROJ:2177/04-01/18-11  
Jakšić, 29.studenog 2018.

OPĆINSKO VIJEĆE  
OPĆINE JAKŠIĆ

PREDSJEDNIK VIJEĆA  
Domagoj Oreški, ing.v.r.



**STRATEŠKI PLAN  
RAZVOJA  
POLJOPRIVREDE  
OPĆINE JAKŠIĆ  
2018.-2022.**

## SADRŽAJ:

ISKAZNICA STRATEŠKOG PLANA RAZVOJA POLJOPRIVREDE ZA JEDINICU LOKALNE SAMOUPRAVE ZA RAZDOBLJE 2018.-2022. _____	2
1. RIJEČ NAČELNIKA _____	
2. UVOD _____	
3. PRISTUP IZRADE STRATEŠKOG PLANA _____	3
4. OSNOVNA ANALIZA _____	
4.1. Strateška lokacija i teritorijalna pokrivenost _____	
4.2. Zemljopisni položaj i prirodne karakteristike _____	4
4.2.1. Naselja i naseljenost _____	
4.2.2. Klimatske značajke _____	
4.2.3. Stanovništvo _____	6
4.3. Poljoprivreda i gospodarstvo _____	
4.3.1. Osnovni pokazatelji _____	
4.3.2. Vanjsko trgovinska razmjena _____	
4.3.3. Poduzetničke zone _____	7
4.3.4. Poljoprivreda _____	
4.3.5. Turistička ponuda _____	7
4.3.6. Turistička potražnja _____	
5. SWOT ANALIZA _____	8
6. STRATEGIJA RAZVOJA I FINANCIRANJE JAVNIH POTREBA _____	
7. FINANCIRANJE RAZVOJNIH PROJEKATA JEDINICE LOKALNE SAMOUPRAVE SREDSTVIMA EU FONDOVA _____	33
7.1. Stupanj razvijenosti jedinice lokalne samouprave _____	
7.2. Mogućnosti financiranja projekata u poljoprivredi i turizmu _____	
8. USKLAĐENOST SA STRATEŠKIM DOKUMENTIMA _____	33
9. VIZIJA I MISIJA JEDINICE LOKALNE SAMOUPRAVE _____	
9.1. Vizija _____	
10. STRATEŠKI CILJEVI I PRIORITETI _____	36
11. UTVRĐENE MJERE PREMA CILJEVIMA I PRIORITETIMA _____	
12. BAZA PRIORITETNIH PROJEKATA U JEDINICI LOKALNE SAMOUPRAVE _____	
13. EVALUACIJA I IZVJEŠTAVANJE _____	42
POPIS SLIKA I TABLICA _____	

## **ISKAZNICA STRATEŠKOG PLANA RAZVOJA POLJOPRIVREDE ZA JEDINICU LOKALNE SAMOUPRAVE ZA RAZDOBLJE 2018.-2022.**

### **Naručitelj strategije razvoja:**

Općina Jakšić, načelnik Ivica Kovačević , dipl.ing.

Osječka 39, 34308 Jakšić

Web: <https://www.jaksic.hr/>

E-mail: [info@jaksic.hr](mailto:info@jaksic.hr)

**Općinski načelnik:** Ivica Kovačević, HDZ

**Zamjenik općinskog načelnika:** Mile Barišić

### **Općinsko vijeće:**

Domagoj Oreški, kandidacijska lista grupe birača Domagoj Oreški, predsjednik vijeća

Mario Glavaš, HSS, potpredsjednik vijeća

Boško Obradović, HDZ

Dario Pažin, HDZ

Josip Biondić, HDZ

Nikolina Nikolaš, HDZ

Dario Majetić, HDZ

Zdenko Biondić, kandidacijska lista grupe birača Zdenko Biondić

Ivan Murar, kandidacijska lista grupe birača Zdenko Biondić

Vladimir Derma, kandidacijska lista grupe birača Zdenko Biondić

Natalija Baričević, kandidacijska lista grupe birača Domagoj Oreški

Mladen Raguž, kandidacijska lista grupe birača Mladen Raguž

Marija Šinko Ružičić, SDP

### **Izdavač:**

Općina Jakšić

### **Glavni urednik:**

Ivica Kovačević, dipl.ing.

### **Članovi Stručnog povjerenstva za izradu Strateškog plana razvoja poljoprivrede:**

- Mario Glavaš
- Dario Majetić
- Drago Čevapović
- Josip Biondić
- Tomislav Pečur

### **Tehnička pomoć:**

UPC savjetovanje d.o.o.



## 1. RIJEČ NAČELNIKA



Pred Vama se nalazi Strateški plan razvoja poljoprivrede općine Jakšić za razdoblje 2018.-2022. godine koji je ključni dokument u razvoju ruralnih područja na području općine Jakšić. Dokument se odnosi na poljoprivredu kao i na turizam sa naglaskom na agroturizam. U njoj je predstavljen presjek trenutnog stanja u općini Jakšić, analizirani su trendovi i kretanja mladih, zaposlenih, nezaposlenih, statistički obrađene gospodarske i poljoprivredne aktivnosti te predstavljeni

strateški ciljevi, prioriteti, mjere i aktivnosti kojima bi se pospješila poljoprivreda i turizam u općini Jakšić.

Republika Hrvatska je članica Europske unije od 2013. godine te od tada ima na raspolaganju niz mogućnosti financiranja razvojnih projekata u svim područjima djelovanja. Tu su sredstva na raspolaganju jedinicama lokalne i regionalne samouprave, javnim institucijama, nevladinim organizacijama, poljoprivrednicima, poduzetnicima i svim onim pravnim i fizičkim osobama koji imaju dobre ideje temeljene na kvalitetnim projektima. Republika Hrvatska je kao članica Europske unije jedna od manje razvijenih zemalja, ali potencijal koji posjeduje za razvoj je osnova na kojoj se može graditi budućnost. Naša jedinica lokalne samouprave ima ograničene prihode ali stalnim ulaganjima i razvojem možemo doprinijeti većem stupnju razvijenosti i blagostanju naših stanovnika. Općina Jakšić kontinuirano priprema projekte i prijavljuje na dostupne vanjske izvore financiranja, od raznih ministarstava pa do fondova Europske unije. To je ono na čemu gradimo našu budućnost te se u isto vrijeme okrećemo mladima koji imaju inovacije, posebice u poljoprivredi. Imamo ograničene kapacitete ali ih pokušavamo kvalitetno usmjeriti na dobrobit svakog čovjeka u općini Jakšić. Općina Jakšić ima tradiciju i povijest u poljoprivrednoj proizvodnji te je upravo ovaj strateški dokument usmjeren u poboljšanje i razvoj poljoprivrede i ruralnog stanovništva. Svakako je nužno što više promovirati nove tehnologije u poljoprivrednoj proizvodnji, motivirati mlade za ostanak na svojim gospodarstvima a to možemo samo ako im stvorimo preduvjete za rad i život na razini kvalitetnog životnog standarda.

Zahvaljujem se svima koji su doprinijeli izradi ovog strateškog dokumenta, članovima povjerenstva za izradu Strateškog plana, poljoprivrednicima, poduzetnicima, udrugama, pružateljima tehničke pomoći kao i svakoj stanovnici i stanovniku općine Jakšić koji su sudjelovali izravno ili neizravno u realizaciji ovog Strateškog plana. Također pozivam sve dionike u poljoprivredi i turizmu da svojim trudom i zalaganjem pomognu u provedbi ovog strateškog dokumenta koji je bitan za budućnost svih nas.



## 2. UVOD

Poljoprivreda u Republici Hrvatskoj je pokretač razvoja ruralnih područja je osnova na kojoj je temelj hrvatskog gospodarstva. Nužno je spomenuti kako poljoprivreda sve više zaostaje u odnosu na razvijenije zemlje u regiji, dok se osjeti znatan pad poljoprivredne proizvodnje. Sve je manje obiteljskih poljoprivrednih gospodarstava a sve više mladih iseljava se iz sela u potrazi za novim životom.

Poljoprivrednik je fizička ili pravna osoba ili skupina fizičkih ili pravnih osoba koje obavljaju poljoprivrednu djelatnost na poljoprivrednom gospodarstvu, a obuhvaća sljedeće organizacijske oblike<sup>1</sup>:

- obiteljsko poljoprivredno gospodarstvo (OPG)
- obrt registriran za obavljanje poljoprivredne djelatnosti
- trgovačko društvo ili zadruga registrirana za obavljanje poljoprivredne djelatnosti
- druga pravna osoba.

Kada govorimo o pojmovnom određenju u poljoprivredi, bitno je napomenuti najčešće korištene termine. OPG je fizička osoba ili skupina fizičkih osoba članova zajedničkog kućanstva, koje obavljaju poljoprivrednu djelatnost na poljoprivrednom gospodarstvu koristeći se vlastitim ili unajmljenim proizvodnim jedinicama. Poljoprivredno gospodarstvo čine sve proizvodne jedinice na kojima se obavlja poljoprivredna djelatnost i kojima upravlja poljoprivrednik, a koje se nalaze na području Republike Hrvatske<sup>2</sup>. Nositelj OPG-a je punoljetna osoba koja radi stalno ili povremeno na gospodarstvu i odgovorna je za njegovo poslovanje, dok su članovi OPG-a punoljetni članovi istog kućanstva koji imaju prebivalište na istoj adresi, a bave se stalno ili povremeno radom na gospodarstvu. Agronet je internet sustav za poljoprivrednike putem kojeg se zahtjevi za izravna plaćanja mogu popuniti elektronskim putem, a ovoj aplikaciji pristupa se na web stranicama Agencije za plaćanja u poljoprivredi. Putem Agronet sustava prijavljuju se i projekti u poljoprivredi s naglaskom na fondove EU. ARKOD je nacionalni sustav identifikacije zemljišnih parcela, odnosno evidencija uporabe poljoprivrednog zemljišta u Republici Hrvatskoj.

Konvencionalna poljoprivreda je tržišno usmjerena s ciljem dobivanja što konkurentnijeg proizvoda s kojim će se ostvariti i veća dobit, odnosno da se uz što manji utrošak radne snage, energije i sredstava proizvede što više proizvoda. U suvremenim uvjetima razvoja, kao sustav poljoprivredne proizvodnje sve se češće javlja pojam održiva poljoprivreda koja predstavlja gospodarsku, ekološku, socijalnu i etičku održivu poljoprivredu. Ovaj sustav se pojavio kao odgovor na promjene u praksi i agrarnoj politici razvoja i to ne samo na nacionalnoj nego i na svjetskoj razini. Nastale promjene se ogledaju u sve većoj neophodnosti da se agrarni sustav održi u dužem vremenskom razdoblju uz odgovarajuću proizvodnost, odnosno težište se premješta sa kratkoročnih na dugoročne ciljeve, koji se očituju u agrarnoj politici.

---

<sup>1</sup> Zakon o poljoprivredi, N.N. 30/15

<sup>2</sup> Zakon o poljoprivredi, N.N. 30/15

Ekološka poljoprivreda temelji se na minimalnoj obradi tla bez oranja, upotreba mineralnih gnojiva i kemijskih zaštitnih sredstava, a proizvodi ekološke poljoprivrede proizvedeni su na bazi prirodnih sirovina.<sup>3</sup>

Poljoprivreda kao polje pripada području biotehničkih znanosti te ju dijelimo na slijedeće grane<sup>4</sup>:

- 4.01.01 agrokemija
- 4.01.02 bilinogojstvo
- 4.01.03 ekologija i zaštita okoliša
- 4.01.04 ekonomika
- 4.01.05 fitomedicina
- 4.01.06 genetika i oplemenjivanje bilja, životinja i mikroorganizama
- 4.01.07 hranidba životinja
- 4.01.08 krajobrazna arhitektura
- 4.01.09 lovstvo
- 4.01.10 mljekarstvo
- 4.01.11 poljoprivredna tehnika i tehnologija
- 4.01.12 povrćarstvo
- 4.01.13 proizvodnja i prerada animalnih proizvoda
- 4.01.14 ribarstvo
- 4.01.15 sjemenarstvo
- 4.01.16 stočarstvo
- 4.01.17 travnjaštvo
- 4.01.18 ukrasno bilje
- 4.01.19 vinogradarstvo i vinarstvo
- 4.01.20 voćarstvo

Svakako je bitno spomenuti područje koje je usko vezano za poljoprivredu i tradicionalnu poljoprivrednu proizvodnju, a to je turizma s naglaskom na agroturizam. Agroturizam označava boravak turista u ruralnom području koji konzumira tradicionalne proizvode autohtone i prepoznatljive za taj kraj. Isti također koristi i uživa u svim blagodatima toga područja te proživljava oživljene tradicionalne vrijednosti ponekad pojačane sa trenutnim vremenom u kojem se nalazimo. U ruralnim područjima, sve se više obiteljskih poljoprivrednih gospodarstava koji se baziraju na agroturizam te od toga prehranjuju svoje obitelji. Veliki broj turista i avanturista želi okusiti vremena u kojima nisu živjeli ali i ona kojih se sjećaju te je upravo to osnova za uspjeh agroturizma. Mir, tišina, miris prirode i sela upravo je ono što u današnje vrijeme užurbanog tempa života traži ovakva vrsta turista.

---

<sup>3</sup> Zelenika, I. (2014): Uloga obiteljskih poljoprivrednih gospodarstava u razvoju održive poljoprivrede, pristup: 18.09.2018., dostupno na: <https://repozitorij.pfos.hr/islandora/object/pfos:1063/preview>

<sup>4</sup> Pravilnik o umjetničkim područjima, poljima i granama, N.N. 118/2009

### 3. PRISTUP IZRADE STRATEŠKOG PLANA

Izrada Strateškog plana razvoja poljoprivrede općine Jakšić započela je Odlukom o izradi Strateškog plana razvoja poljoprivrede općine Jakšić za razdoblje 2017.-2022. (usvojenoj od strane Općinskog vijeća Općine Jakšić, na 21. Sjednici održanoj 20.03.2017.). Kako je proces trajao predstavljeni strateški dokument je za razdoblje 2018.-2022. godine.

Osnova za izradu strateškog plana bili su strateški dokumenti više razine u Općini Jakšić, Požeško-slavonskoj županiji, na razini Republike Hrvatske ali i Europske Unije. Ista nije obvezna prema zakonu, ali se vodilo računa o velikom broju poljoprivrednog stanovništva u općini Jakšić kao i velikom poljoprivrednom potencijalu.

Strateški plan se sastoji od 13 poglavlja. Nakon riječi načelnika, u uvodu se pristupilo terminološkom određenju i stanju poljoprivrede općenito kao i definiranju znanstvenih grana u poljoprivredi. Pristup izrade strateškog plana govori o korištenoj metodologiji pripreme nakon čega je napravljena analiza trenutnog stanja u općini Jakšić s naglaskom na poljoprivredu i turizam. SWOT analizom se pokušalo jasno definirati koje su to snage, slabosti, prilike i prijetnje općine Jakšić. U poglavlju financiranje javnih potreba vidljiva su izdvajanja Općine Jakšić za poljoprivredu i turizam. Kao i svaki drugi strateški dokument, i ovaj bi trebao biti usklađen sa ostalim strateškim dokumentima, posebice onima više razine. Jedino tako se može osigurati da isti ima svoju svrhu. Slijedeće poglavlje je pripremano u konzultaciji sa ključnim dionicima u području poljoprivrede i turizma kao i donosiocima odluka gdje je analizirana vizija i misija općine Jakšić, strateški ciljevi i prioritete te mjere u području poljoprivrede i turizma. Uz navedeno, napravljena je baza prioriteta projekata koji će se pokušati realizirati u narednom periodu iz raznih izvora financiranja. Kako bi se pratilo ispunjenje strateškog plana, na kraju se mora provesti i evaluacija i izvještavanje kako bi se mogli na vrijeme ispraviti svi potencijalni izazovi s kojima ćemo se susretati.

Izrada ovog Strateškog plana je koordinirana od strane Načelnika, nositelji izrade Strateškog plana su stručnjaci angažirani ako tehnička pomoć u procesu izrade, a u proces izrade su značajno uključeni stručnjaci u području poljoprivrede i turizma. Imenovano je i Stručno Povjerenstvo za izradu Strateškog plana razvoja poljoprivrede u sastavu:

1. Mario Glavaš
2. Dario Majetić
3. Drago Čevapović
4. Josip Biondić
5. Tomislav Pečur

Temeljem mišljenja svih dionika, nije potrebna provedba strateške procjene utjecaja na okoliš za ovu Strategiju, te je ova Strategija prihvatljiva za ekološku mrežu.

#### 4. OSNOVNA ANALIZA

##### 4.1. Strateška lokacija i teritorijalna pokrivenost

Strateški plan razvoja poljoprivrede za razdoblje 2018.-2022. godine, odnosi se na područje općine Jakšić, koja je nastala 1993. godine (do tada je bila na području općine Slavonska Požega). Obuhvaća ukupno 44,58 km<sup>2</sup>, a na tom području imamo ukupno 10 naselja. Područje Požeško-slavonske županije obuhvaća 10 jedinica lokalne samouprave, 5 općina (Brestovac, Velika, Čaglin, Kaptol, Jakšić) i 5 gradova (Lipik, Pakrac, Požega, Kutjevo, Pleternica).

Slika 1. Administrativne granice Općine Jakšić



Izvor HIDROPLAN d.o.o. za izgradnju i konzalting)<sup>5</sup>

Općina Jakšić je smještena u središnjem istočnom dijelu Županije te je u užem utjecajnom području Požege kao središta regije, a graniči s općinom Kaptol te gradovima: Požega, Pleternica i Kutjevo. U županijskom sustavu naselja, naselje Jakšić je svrstano u inicijalno razvojno središte (lokalno središte slabije razvijenosti).<sup>6</sup>

Područje općine Jakšić, temeljeći se na valorizaciji prirodnih resursa (poljoprivrednih, šumskih, vodnih površina), te izgrađenih struktura (naselja i infrastrukture), je prostor značajnih potencijalnih mogućnosti prostornog razvitka. Cjelokupni prostor općine Jakšić je nizinski (poljodjelski) i

<sup>5</sup> Plan gospodarenja otpadom Općine Jakšić, HIDROPLAN d.o.o. za izgradnju i konzalting)<sup>5</sup>

<sup>6</sup> Prostorni plan uređenja općine Jakšić, 2008.

predstavlja ravnicu s dolinama, poljima i šumama u kojem se nalaze sva naselja Općine te stoga nema posebnih uvjeta ili ograničenja u korištenju za pojedina područja ili njegove dijelove.<sup>7</sup>

Slika 2. Jakšić i općine/gradovi



Izvor: Prostorni plan uređenja općine Jakšić, 2008.<sup>8</sup>

## 4.2. Zemljopisni položaj i prirodne karakteristike

### 4.2.1. Naselja i naseljenost

Jakšić se nalazi na mjestu gdje je u srednjem vijeku bilo naselje koje se zvalo Sveti Đurađ, kako se vidi iz dokumenata iz 1400. godine i iz opisa međaša Požege 1545. Ime najvjerojatnije potječe od plemića Jakšića koji su u srednjem vijeku (1373. - 1489.) imali u ovom kraju svoje posjede. Selo je dobilo to ime tek za turskog vladanja. Tada su u selu zajedno s katolicima i pravoslavicima živjeli i muslimani. Imali su svoju džamiju, a i današnji naziv brežuljka u središtu naselja nosi naziv: Džamija, uz cestu prema Požegi, uspomena je upravo na to razdoblje. Jakšić postaje općinom 1993. godine, nastala je iz stare općine Slavonska Požega koja je 1991. promijenila ime u Požega. Područje općine Jakšić čine ukupno 10 naselja, Jakšić kao centralno naselje i Bertelovci, Cerovac, Eminovci, Granje, Radnovac, Rajsavac, Svetinja, Tekić i Treštanovci.

<sup>7</sup> Ibid.

<sup>8</sup> Prostorni plan uređenja općine Jakšić, 2008.

Tablica 1. Površina i stanovništvo općine Jakšić 2001. i 2011. godine

	Površina km <sup>2</sup>	Stanovništvo 2001.	Stanovništvo 2011.	Gustoća naseljenosti	Promjene 2001.-2011%
<b>Općina Jakšić</b>	44.85	4.451	4.058	90,47	-8,7
<b>Požeško-slavonska županija</b>	1.815,23	85.831	78.034	42.99	-4,29
<b>Hrvatska</b>	56.594,00	4.437.460	4.290.612	75.80	-3,3

Izvor: www.dzs.hr<sup>9</sup>

Gustoća naseljenosti ovog područja iznosi 90,47 stanovnika na četvorni kilometar, što je više od dvostruko više od prosjeka za Požeško slavonsku županiju (43 stanovnika na četvorni kilometar) i Hrvatsku u cjelini (76 stanovnika na četvorni kilometar).

Tablica 2. Površina, stanovništvo i gustoća naseljenosti općine i gradova Požeško-slavonske županije 2001. i 2011. godine

Jedinica lokalne samouprave	Površina u km <sup>2</sup>	Broj stanovnika 2001.	Broj stanovnika 2011.	Gustoća naseljenosti	Gustoća naseljenosti
Gradovi				2001.	2011.
<b>Kutjevo</b>	173,61	7.472	6.247	43,04	35,98
<b>Lipik</b>	208,54	6.674	6.170	32,00	29,59
<b>Pakrac</b>	358,08	8.855	8.460	24,73	23,63
<b>Pleternica</b>	198,13	12.883	11.323	65,02	57,15
<b>Požega</b>	133,91	28.201	26.248	210,60	196,01
<b>Općine</b>					
<b>Brestovac</b>	277,47	4.028	3.726	14,52	13,43
<b>Čaglin</b>	179,6	3.386	2.723	18,85	15,16
<b>Jakšić</b>	44,85	4.451	4.058	99,24	90,48
<b>Kaptol</b>	90	4.007	3.472	44,52	38,58
<b>Velika</b>	254	5.888	5.607	23,18	22,07

Izvor: www.pszupanija.hr<sup>10</sup>

<sup>9</sup> www.dzs.hr

#### 4.2.2. Klimatske značajke

U Požeško-slavonskoj županiji dominira umjereno kontinentalna klima na koju veoma jak modifikacijski utjecaj imaju reljef i nadmorska visina, što se ističe u klimatskim različitostima gorskog okvira i zavale. Gore se ističu kao hladniji ( $-2\text{ }^{\circ}\text{C}$  do  $-4\text{ }^{\circ}\text{C}$  u siječnju,  $20\text{ }^{\circ}\text{C}$  u srpnju). U vegetativnom periodu IV.-IX. mjeseca u prosjeku padne otprilike 450 mm kiše, a najviše oborina padne u VI., VII. i VIII. mjesecu. Oko 10% oborina padne u obliku snijega. Prosječna godišnja temperatura iznosi  $10,5\text{ }^{\circ}\text{C}$ , a vlažnost zraka iznosi 82,10%.<sup>11</sup>

Klimatske osobine prostora općine Jakšić, dio su klimatskih osobina šireg prostora Istočne Hrvatske, koje karakterizira homogenost klimatskih osobina čemu su doprinijele reljefne osobine. Cjelokupan prostor Istočne Hrvatske ima obilježja umjereno-kontinentalne klime, koju karakteriziraju česte i intenzivne promjene vremena. Obzirom na reljefnu raščlanjenost prostora Županije, na klimatske prilike kako užeg, tako i šireg prostora, utjecali su reljefni oblici i nadmorske visine, te su uočljive mikroklimatske razlike između gorskog okvira i zavale. Gore su hladnije i vlažnije u odnosu na zavalu, što je pogodovalo i razvoju mreža tekućica.

Na području općine Jakšić vlada umjereno-kontinentalna klima, koja pripada tipu srednjoeuropske humidne umjereno-kontinentalne klime, čije su glavne karakteristike temperatura i vlaga zraka, zatim oborine i vjetrovi, te ostali manje važni klimatski pokazatelji. Temperatura zraka tijekom godine najbolje održava kontinentalnost klime. Prosječna godišnja temperatura zraka iznosi  $+11\text{ }^{\circ}\text{C}$ . Najhladniji mjesec je siječanj s prosječnom temperaturom  $+0,5\text{ }^{\circ}\text{C}$ , a najtopliji srpanj s prosječnom temperaturom zraka  $+20,9\text{ }^{\circ}\text{C}$ . Prosječna godišnja temperaturna amplituda iznosi  $21,4\text{ }^{\circ}\text{C}$  dok je apsolutna temperaturna amplituda  $55,8\text{ }^{\circ}\text{C}$ . Srednje temperature po godišnjim dobima su: proljeće  $+11,3\text{ }^{\circ}\text{C}$ , ljeto  $+20\text{ }^{\circ}\text{C}$ , jesen  $+11,4\text{ }^{\circ}\text{C}$  i zima  $+1,4\text{ }^{\circ}\text{C}$ . Oborine također vrlo dobro karakteriziraju kontinentalnost klime. Raspored količine oborina tijekom godine vrlo je dobro raspoređen, a naročito u vegetacijskom periodu od IV – X mjeseca. U prva četiri vegetacijska mjeseca: travanj, svibanj, lipanj i srpanj, padne 334 mm oborina, što je nešto manje od polovine ukupne godišnje količine oborina. Nešto je manje oborina u jesen, 194 mm, nego u proljeće, 207 mm. Oborine donose uglavnom zapadni vjetrovi. Prosječna godišnja relativna vlaga zraka iznosi 81 %. Strujanje zraka na području Županije, odnosno Požeške kotline, u svim godišnjim dobima je sa zapada, što je i odlika prevladavajućeg zapadnog strujanja u umjerenim širinama, ali je uvjetovano pružanjem kotline u smjeru zapad-istok. U godišnjoj ruži vjetra na području općine Jakšić najučestaliji su vjetrovi sa zapada, koji su zimi dosta jaki. Istočni i južni vjetrovi imaju mali utjecaj na klimu ovog područja.

---

<sup>10</sup> <http://www.pszupanija.hr/o-zupaniji/gradovi-i-opcine.html>

<sup>11</sup>

[http://www.pszupanija.hr/images/stories/razvojnaStrategija/Zupanijska\\_razvojna\\_strategija.pdf](http://www.pszupanija.hr/images/stories/razvojnaStrategija/Zupanijska_razvojna_strategija.pdf)

Srednja godišnja naoblaka na području Požeške kotline iznosi 5,6 desetina, što ovo područje svrstava u oblačniji dio Hrvatske. Povezana s naoblakom je i insolacija. Prosječno godišnje ima 172 sunčana dana. Snježni pokrivač na ovom području se zadržava u prosjeku dana tijekom godine, a doseže visinu do 40 cm. Navedeni klimatski podaci uzeti su iz podataka "Lovno gospodarske osnove" lovišta na području općine Jakšić (podaci hidrometeorološke mjerne stanice Požega za razdoblje od 1975-1985. god.<sup>12</sup>

#### 4.2.3. Stanovništvo

Struktura stanovništva se mijenjala tijekom 19. i 20. stoljeća, naročito u razdoblju 1850. - 1950. god. Tada u Jakšić dolazi oko 110 obitelji, u Treštanovce 45, a u stala razmjerno mala sela oko 30 obitelji. Od 1890. - 1910. god. selili su ovaj kraj u većem broju Slovaci, Česi, Nijemci, a poslije I. svj. rata Hrvati i Srbi iz Like i Gorskog kotara. Nakon II. svjetskog rata migracijski val smanjuje znatno broj Nijemaca u jakšićkom kraju, a povećava se broj (novodoseljenih) srpskih obitelji. Domovinski rat znatno mijenja sliku stanovništva: iseljavaju Srbi, a nastanjuju se obitelji iz BiH, te ostalih hrvatskih krajeva zahvaćenih ratnim razaranja.

Poznate osobe koje su rođene na području općine Jakšić su Grgur Čevapović (Bertelovci kod Požege, 23. travnja 1786. - Budim, 21. travnja 1830.), jezični reformator i pisac, te Božo Udovičić (Rašeljke, 26. rujna 1933.) je inženjer, doktor tehničkih znanosti, sveučilišni profesor i znanstvenik.

Tablica 3. Kontigentni stanovništva općine Jakšić za 2011. godinu

Spol	Ukupno	Godine				Žene u fertilnoj dobi	Radno spособno stanovništvo (15-64 godine)	Godine			Prosječna starost
		0-6	0-14	0-17	0-19			+60	+65	+75	
<b>Svi</b>	4.058	339	758	916	1.034		2.704	800	596	278	38,6
<b>M</b>	1.975	170	376	448	504		1.379	319	220	87	37,0
<b>Ž</b>	2.083	169	382	468	530	945	1.325	481	376	191	40,0

www.dzs.hr<sup>13</sup>

Iz podataka navedenih u tablici 3., može se vidjeti kako je općina Jakšić prema zadnjem popisu stanovništva iz 2011. godine, imala ukupno 4 058 stanovnika. Od ukupnog broja stanovnika, 52% čine žene, a ostatak su muškarci. Udio radno sposobnog stanovništva u ukupnom broju iznosi 67%

<sup>12</sup> [Prostorni plan uređenja općine Jakšić, 2008.](#)

<sup>13</sup> [www.dsz.hr](#)



(muškarci 69,8, žene 63,61), a prosječna starost stanovnika općine je 38,6 godina (muškarci 37 godina, žene 40 godine).

Tablica 4. Prirodno kretanje stanovništva općine Jakšić u 2017. godini

<b>Jakšić</b>	<b>2012.</b>
Živorodeni	39
Mrtvorodeni	0
Umrli	40
Umrli dojenčad – Ukupno	1
-0-6 dana	1
Prirodni prirast	-1
Brakovi –Sklopljeni	23
Razvedeni	2
Vitalni indeks (živorođeni na 100 umrlih)	97,5

www.dzs.hr<sup>14</sup>

Tablica 4 prikazuje prirodno kretanje stanovništva općine Jakšić u 2017. godini. Može se vidjeti kako je navedene godine bilo ukupno 39 živorođenih, dok je umrlih bilo 40, što rezultira negativnim prirodnim prirastom, prema kojemu je 2017. godine rođenih bilo za 1 manje nego umrlih. Iste godine bilo je 23 sklopljenih brakova te 2 razvoda. Vitalni indeks je iznosio 97,5, što znači da je na 100 umrlih bilo 97,5 živorođenih. Bitno je napomenuti kako je prirodno kretanje stanovništva ključno za razvoj održive poljoprivrede na području općine Jakšić. Kako analize i popis stanovništva pokazuju sve više mladih, obrazovanih ljudi odlazi iz općine Jakšić u veća središta u potrazi za poslom i boljim životom. To je problem koji imaju gotovo sve slavonske županije, gradovi i općine te je ključno poduzeti nužne mjere kako bi se taj trend prekinuo i kako bi svo ono stečeno znanje preusmjerili u razvoj poljoprivrede i povećanje poljoprivrednih kapaciteta i konkurentnosti na tržištu. Samo poljoprivredno tržište je veliko, posebice uzevši u obzir otvorene granice i članstvo Republike Hrvatske u Europskoj uniji tako da je potencijal uistinu velik.

Tablica 5. Naselja na području općine Požega 2001. i 2011. godine

	<b>2001.</b>	<b>2011.</b>	<b>Promjena 2001.-2011.%</b>
<b>Jakšić</b>	2.003	1.877	-6,29%

<sup>14</sup> Ibid.

<b>Bertelovci</b>	159	151	-5,03%
<b>Cerovac</b>	257	228	-11,28%
<b>Eminovci</b>	714	640	-10,36%
<b>Granje</b>	108	91	-15,74%
<b>Radnovac</b>	220	203	-7,73%
<b>Rajsavac</b>	378	313	-17,20%
<b>Svetinja</b>	68	67	-1,47%
<b>Tekić</b>	253	231	-8,70%
<b>Treštanovci</b>	277	257	-7,22%
<b>SVEUKUPNO:</b>	4.437	4.058	-7,31%

www.dzs.hr<sup>15</sup>

Od 10 naselja, koliko ih ima na području

općine Jakšić, gotovo polovica živi u naselju Jakšić. Čak 7 naselja ima manje od 300 stanovnika, a jedno od njih manje od 100 stanovnika. Iako je broj stanovnika u tim naseljima mali, u svakome od njih imamo djece do 14 godina. Ukupno gledajući, u tih 7 naselja ima 4,45% djece do 14 godina u ukupnom stanovništvu (u naselju Jakšić 18,67%). Sva naselja u popisu 2011. bilježi pad broja stanovnika u odnosu na 2001. godinu, izdvajaju se Rajsavac sa 17,2%, te Granje sa gotovo 16%.

Indeks starenja (udio osoba starijih od 60 godina u odnosu na osobe mlađe od 20 godina) iznosi 77,4 i niži je od prosjeka Požeško-slavonske županije (99,2), dok je koeficijent starosti (udio osoba starijih od 60 godina u ukupnom stanovništvu) nešto manji i iznosi 19,71 - Požeško-slavonska županija 23,6. Prosječna starost na području općine Jakšić iznosi 41 godinu što zapravo u potpunosti odgovara stanju na razini Županije (40,9), ali je još uvijek nešto manja od prosjeka na državnoj razini koji iznosi 41,7 godina. Obje vrijednosti (indeks starenja i koeficijent starosti) visoko su iznad kritičnih granica održivosti (za indeks starenja to je 40%, za koeficijent starosti 12%) što evidentno upućuje na nastavak dugotrajnog procesa starenja na svim razinama.

Tablica 6. Indeks starenja i prosječna starost u Požeško-slavonskoj županiji 2011.g.

JLS	Ukupno stanovnika 2011.	Stanovnici dobnih skupina			Indeks starenja	Prosječna starost
		0-19	20-59	60+		
<b>Kutjevo</b>	6.247	1.566	3.382	1.299	83	39,6
<b>Lipik</b>	6.170	1.329	3.108	1.733	130,4	43,2
<b>Pakrac</b>	8.460	1.798	4.309	2.353	130,9	43,1

<sup>15</sup> www.dzs.hr

<b>Pleternica</b>	11.323	2.980	5.748	2.595	87,1	39,8
<b>Požega</b>	26.248	5.996	14.226	6.026	100,5	41
<b>Brestovac</b>	3.726	852	1.901	973	114,2	41,7
<b>Čaglin</b>	2.723	524	1.375	824	157,3	45,5
<b>Jakšić</b>	4.058	1.034	2.224	800	77,4	38,6
<b>Kaptol</b>	3.472	995	1.871	606	60,9	37,1
<b>Velika</b>	5.607	1.498	2.895	1.214	81	39,2
<b>PSŽ</b>	78.034	18.572	41.039	18.423	99,2	40,9

Izvor: DZS 2011. god.<sup>16</sup>, obrada: Zavod za prostorno uređenje PSŽ 2013. god.

Na području općine Jakšić registrirano je 3.798 stanovnika hrvatske nacionalnosti, što čini 93,59% ukupnog broja stanovnika općine Jakšić prema popisu iz 2011. godine. Na području općine živi 39 pripadnika nacionalnih manjina ili 0,96% stanovnika. Kad govorimo o strukturi nacionalnih manjima, broj pripadnika srpske nacionalnosti iznosi 164 stanovnika (4,04%), time oni predstavljaju najveću nacionalnu i etničku manjinu, a njihova prisutnost na području općine je slična onoj na razini Republike Hrvatske (4,36%), te nešto manja od one na županijskoj razini (6%). Od ostalih manjina slijede Slovaci (18 pripadnika, 0,44%), Česi (11, 0,27%) te ostale manjine sa manjim udjelom.

Tablica 7. Stanovništvo općine Jakšić prema narodnosti iz popisa 2011. godine

		Hrvati	Bošnjaci	Crnogorci	Česi	Mađari	Makedonci	Nijemci	Slovaci	Slovenci	Srbi	Ostali	Nepoznato
<b>Jakšić</b>	4.058	3.798	1	1	11	3	2	1	18	1	164	1	57
<b>%</b>	100	93,59	0,02	0,02	0,27	0,07	0,05	0,02	0,44	0,02	4,04	0,02	0,96

Izvor: DZS 2011. god.<sup>17</sup>

<sup>16</sup> www.dzs.hr

<sup>17</sup> www.dzs.hr

### 4.3. Poljoprivreda i gospodarstvo

#### 4.3.1. Osnovni pokazatelji

Trendovi u Požeško - slavonskoj županiji ako gledamo zadnji prijelaz iz 2017. u 2018. godinu, su takvi da raste broj poduzeća, ali i broj obrta je u porastu, za razliku od trendova u RH gdje broj obrta konstantno opada, a raste broj poduzeća. Rastu broja poduzeća doprinosi i mogućnost registracije jednostavnog trgovačkog društva, koje kao bitnu razliku u odnosu na tipičnu trgovačko društvo, zahtjeva znatno manji temeljni kapital.

Tablica 8. Broj poduzeća i obrta u Požeško slavonskoj županiji i RH od 2003. do 2014. godine

Godina	Trgovačko društvo (TD)/obrt	Požeško-slavonska županija	Ukupno RH		Godina	Trgovačko društvo (TD)/obrt	Požeško-slavonska županija	Ukupno RH
2003.	TD	587	66.754		2009.	TD	692	105.513
	OBRT	1.121	101.671			OBRT	1.091	92.625
2004.	TD	608	72.489		2010.	TD	732	113.586
	OBRT	1.181	105.567			OBRT	1.050	88.340
2005.	TD	542	73.414		2011.	TD	641	108.931
	OBRT	1.193	105.107			OBRT	1.040	86.424
2006.	TD	630	85.245		2012.	TD	691	116.550
	OBRT	1.182	103.986			OBRT	986	83.714
2007.	TD	661	93.333		2013.	TD	755	125.794
	OBRT	1.199	103.450			OBRT	968	82.072
2008.	TD	707	103.382		2014.	TD	886	142.121
	OBRT	1.159	100.777			OBRT	1.102	80.911

Izvor: DZS, Priopćenje br.11.1.2/2. od 16. veljače 2015. Godine (2015.)<sup>18</sup>

Prema rezultatima poslovanja poduzetnika RH u 2013. godini, Požeško – slavonska županija je u 2013. godini imala najmanje poduzetnika od svih županija, 674 poduzetnika, sa 7.431 zaposlena koji su ostvarili 3,3 milijardi kuna ukupnih prihoda, 149,5 milijuna kuna dobiti razdoblja te 105,2 milijuna

<sup>18</sup> DZS, Priopćenje br.11.1.2/2. od 16. veljače 2015. Godine (2015.)

kuna gubitka razdoblja što je u konačnici rezultiralo sa 44,3 milijuna kuna neto gubitka. Dakle poduzetnici su ostvarili značajan negativan rezultat poslovanja.<sup>19</sup>

Svakako je to pokazatelj koji govori da je puno toga lošega u gospodarstvu županije, ali je istodobno i izazov za vremena koja se nalaze pred nama. Gledajući prema veličini poduzeća na području Požeško slavonske županije, najveći broj poduzeća spada u mala (100% općina Jakšić, 96,8% Požeško slavonska županija). Velikih poduzeća je svega 0,5%, a srednjih 2,6% i gotovo sva se nalaze u Požegi.

Tablica 9. Registar trgovačkih društava u 2018. godini

K.G.V.-ŠUTALO d. o. o.	Vukovarska 14 , 34308 Jakšić
Marko i Ante d. o. o.	Vukovarska 114 , 34308 Eminovci
MLIN ZRNO d.o.o.	Cerovac 7 , 34308 Cerovac
SOLANUM d.o.o.	Osječka 72 , 34308 Jakšić
AUTO-ROBI j.d.o.o.	Vukovarska 23 , 34308 Jakšić
ZAVRŠNI RADOVI KREŠIĆ j.d.o.o.	Stjepana Radića 62 , 34308 Jakšić
4 M TRANSPORTI d.o.o.	Ribnjak 12 , 34308 Eminovci
AUTO-DIJELOVI BAMBINO d.o.o.	Bana Josipa Jelačića 50 , 34308 Jakšić
KAP VESELJA d.o.o.	Kralja Tomislava 41 , 34308 Eminovci
LEO d. o. o.	Osječka 20 , 34308 Jakšić
ELEKTRO-TOMI d. o. o.	Osječka 4 , 34308 Jakšić
HAJZLER d.o.o.	Osječka 5 , 34308 Jakšić
VILFOS d. o. o.	Alojzija Stepinca 61 , 34308 Jakšić
PILANA KLJAJIĆ j.d.o.o.	Svetinja 14 , 34308 Svetinja
LOKNICA j.d.o.o.	Cerovac 30 , 34308 Cerovac
ARATRUM d.o.o.	Osječka 27 a, 34308 Jakšić
RUDINA d. o. o.	Osječka 20 , 34308 Jakšić
ROYAL DOMINIS d.o.o.	Stjepana Radića 56 , 34308 Jakšić
ADRIJANA j.d.o.o.	Osječka 20 , 34308 Jakšić
MONTANA d.o.o.	Osječka 5 , 34308 Jakšić

<sup>19</sup> Fina

LAN d.o.o.	Stjepana Radića 56 , 34308 Jakšić
AUTOCENTAR BIONDIĆ d.o.o.	Svetinja 1 , 34308 Svetinja
AMPLUS d.o.o.	Rajsavac 18 , 34308 Rajsavac
GLAVAŠ j.d.o.o.	Radnovac 41 , 34308 Radnovac
Eleniks j.d.o.o.	Vukovarska 14 , 34308 Jakšić
FLISAR j.d.o.o.	Kralja Zvonimira 46 , 34308 Jakšić
KRIVI ROG j.d.o.o.	Tekić 67 , 34308 Tekić
Budžet-konzalt j.d.o.o.	Radnovac 13 , 34308 Radnovac
GEO ATAR j.d.o.o.	Treštanovci 11 , 34308 Treštanovci
GYM ANTONIO j.d.o.o.	Svetinja 1 , 34308 Svetinja
HEIN INSTAL j.d.o.o.	Vukovarska 101 E, 34308 Eminovci
SIRKO j.d.o.o.	Stjepana Radića 54 , 34308 Jakšić
BLAŽEVIĆ PAWN j.d.o.o.	Vukovarska 72 , 34308 Eminovci
PP MOTO j.d.o.o.	Osječka 29 , 34308 Jakšić
L PROJEKT d.o.o.	Rajsavac 18 , 34308 Rajsavac
AGRO-JOSIP j.d.o.o.	Cerovac 82 , 34308 Cerovac

Izvor: BIZNET<sup>20</sup>

Vidljivo je kako na području općine Jakšić aktivno djeluje 36 aktivna trgovačka društva od kojih se kao novoosnovani ističu jednostavna društva s ograničenom odgovornošću. Kako su troškovi osnivanja istih znatno niži od osnivanja trgovačkih društava novi poduzetnici se odlučuju na takav način osnivanja. To je svakako dobro i poticajno za razvoj poduzetničke okoline na području općine Jakšić.

Tablica 10. Obrti na području općine Jakšić 2018.

ACTA, obrt za poslovno savjetovanje, vl. Daniel Stipić, Jakšić, Bana Jelačića 7
AUTO LIMAR "JUKA" vl. Ivan Jukić, Jakšić, Alojzija Stepinca 51
AUTOLIMARIJA ČULJAK, obrt za usluge, vl. Nikica Čuljak, Radnovac, Radnovac 40
AUTOLIMARIJA TREGGER, obrt za usluge, vl. Ivan Treger, Cerovac 24

<sup>20</sup> Biznet

"AUTOLIMARSKA RADIONICA", vl. Goran Danilović, Bertelovci 2
Automehaničarska radnja "Željko Banaj", Jakšić, Osječka 73
AUTOMEHANIKA JAKOUBEK, obrt za usluge, vl. Josip Jakoubek, Jakšić, Alojzija Stepinca 13 A
AUTOPRAONICA MARINA, vl. Antonio Belan, JAKŠIĆ, KOLODVORSKA 9
"AUTOPRIJEVOZ" FILIPOVIĆ, vl. Mariofil Filipović, Eminovci, Vukovarska 4
AUTOPRIJEVOZNIK DEJAN ZAVRTNIK, vl. Dejan Zavrtnik, Treštanovci 2 H
AUTOPRIJEVOZNIK IVAN MILOŠ, vl. Ivan Miloš, Eminovci, Bana Josipa Jelačića 10
AUTOPRIJEVOZNIK TOMISLAV MAUERMAN, vl. Tomislav Mauerman, Treštanovci 2d
AUTOSERVIS "G - 5", vl. Mato Grgić, Eminovci, Vukovarska 3
"AUTO-SERVIS KRIVIĆ", vl. Mladen Krivić, Jakšić, S. Radića 43
CAFFE BAR " IVANA ", vl. Nikola Obradović, JAKŠIĆ, KOLODVORSKA 19
CERADA, obrt za usluge, vl. Anita Šilhan, Eminovci, Vukovarska 73
CEROPLAN PROIZVODNJA I TRGOVINA, vl. Natalija Peić, Cerovac 7
Cvjećarnica "MIMOZA", vl. Danijela Rezo, Jakšić, Osječka 17
DOM-DOM AGRO, obrt za posredovanje u trgovini, vl. Antonio Kopic, Jakšić, Kolodvorska 108
HLADNJAČE OBST, vl. Danijel Obst, Jakšić, Kolodvorska 105
INTERIJERI BOŠNJAK, obrt za usluge, vl. Dragan Bošnjak, Jakšić, Kolodvorska 28
JULIJA, obrt za usluge, vl. Julija Panijan, Radnovac, Radnovac 66
KIROTERAPIK, obrt za kiropraktiku, masažu i usluge, vl. Nikola Petranović, Jakšić, Osječka 57 A
"KLESARSTVO - DERMA", vl. Vladimir Derma, Eminovci, Vukovarska 67
Knjigovodstveno-financijski servis SALDO, vl. Svjetlana Petranović, Jakšić, Osječka 1
Kovanje i obrada metala BAJA, vl. Josip Čavajda, Jakšić, Osječka 69
KOVINOTOKARIJA DRAŽEN VIDA, vl. Dražen Vida, Jakšić, Kolodvorska 103
OBRT " GRBEŠ ", vl. Ivo Grbeš, JAKŠIĆ, OSJEČKA 75
Obrtnička radnja "LIMARIJA - PAŽIN", vl. Dalibor Pažin, Jakšić, S. Radića 47
POLJOPRIVREDNI OBRT "DARIO", vl. Milan Majetić, Cerovac 6B

POLJOPRIVREDNO GOSPODARSTVO HAJZLER, vl. Vladimir Hajzler, Jakšić, Osječka 5
POLJOPRIVREDNO GOSPODARSTVO "PRSKAVAC", vl. Antun Prskavac, Treštanovci 16
POYER, obrt za usluge, vl. Zlatko Pojer, Cerovac, Cerovac 86
SALIX, obrt za postavljanje keramičkih pločica, vl. Robert Vrba, Jakšić, Osječka 20
Servis "FUNDUK", vl. Pero Funduk, Jakšić, Osječka 37
Strojbravarska radionica, vl. Krunoslav Kolar, Radnovac 21, Jakšić
Trix Design, obrt za usluge grafičkog dizajna, vl. Darko Brnčić, Jakšić, Kolodvorska 76 C
Vulkanizerska radnja LENER, obrt za usluge, vl. Đuro Lener, Jakšić, Osječka 43
Završni radovi "FINIŠ", vl. Ante Anušić, CEROVAC 47

Izvor: MINPO<sup>21</sup>

Kako je vidljivo, na području općine Jakšić u 2018. godini djeluje 39 obrta. Ovaj podatak odnosi se na aktivne obrte.

#### 4.3.2. Vanjsko trgovinska razmjena

Ukupan izvoz Republike Hrvatske u razdoblju od siječnja do prosinca 2012., prema podacima Državnog zavoda za statistiku, iznosio je 72,2 milijarde kuna. Istodobno je uvoz iznosio 121,5 milijardi kuna. Vanjskotrgovinski deficit iznosio je 49,3 milijarde kuna. U razdoblju od siječnja do prosinca 2012. Najveći izvoz ostvarila je županija Grad Zagreb u iznosu od 26,5 milijardi kuna, što čini 36,7% ukupnog izvoza Republike Hrvatske. Istodobno, Grad Zagreb je županija s najvećim uvozom koji iznosi 72,4 milijarde kuna i čini 59,6% ukupnog uvoza Republike Hrvatske. Grad Zagreb u razdoblju od siječnja do prosinca 2012. bilježi najveći vanjskotrgovinski deficit u iznosu od 45,9 milijardi kuna.

Što se tiče općine Jakšić, može se vidjeti da je u 2011. godini ostvarivala izvoz od 297.000 kn (koji čini 0,0437% izvoza Požeško-slavonske županije) koji se u 2012. godini smanjio te je iznosio 125.000 kn (0,0167% izvoza Požeško-slavonske županije). Uvoz Požege je značajno viši od izvoza, u 2011. godini je iznosio 1.322.000 (0,2756% uvoza Požeško-slavonske županije) te se u 2012. godini povećao na iznos od 1.477.000 kn (0,2885% uvoza Požeško-slavonske županije). Slijedom navedenih podataka, može se zaključiti kako je vanjskotrgovinska bilanca općine Jakšić u minusu, s tim da je sudjelovanje u uvozu, a osobito u izvozu vrlo simboličan.

Tablica 11. Robna razmjena Republike Hrvatske te Požeško-slavonske županije po gradovima u 000 kn

	Izvoz		Uvoz	
	2011.	2012.	2011.	2012.

<sup>21</sup> <http://or.minpo.hr/> Obrti s područja općine Jakšić, aktivni 2016. Baza podataka Obrtnog registra



<b>Republika Hrvatska</b>	71.234.060	72.233.613	121.036.155	121.504.191
<b>Požeško – slavonska županija</b>	680.124	747.516	479.762	511.894
<b>Gradovi</b>				
<b>Kutjevo</b>	37.069	57.605	33.011	24.097
<b>Lipik</b>	78.404	82.418	28.822	30.396
<b>Pakrac</b>	125.760	141.095	104.983	108.380
<b>Pleternica</b>	2.443	2.040	8.932	7.813
<b>Požega</b>	434.709	463.238	297.072	334.300
<b>Općine</b>				
<b>Brestovac</b>	391	64	4.372	4.335
<b>Čaglin</b>	-	111	-	7
<b>Jakšić</b>	297	125	1.322	1.477
<b>Kaptol</b>	998	743	284	90
<b>Velika</b>	51	78	963	999

Izvor: [www.dsz.hr](http://www.dsz.hr)<sup>22</sup>

Vidljivo je da općina Jakšić ima veliki izvozni potencijal, posebice u poduzetništvu s naglaskom na poljoprivredu. Smjernice ovog strateškog dokumenta su ključ promjene negativnih trendova i početak održivog razvoja poljoprivrede i gospodarstva u cjelini.

#### 4.3.3. Poduzetničke zone

Prema Prostornom planu uređenja općine Jakšić iz 2008. godine za potrebe odvijanja gospodarskih djelatnosti, na području općine Jakšić predviđeno je formiranje pet izdvojenih građevinskih područja gospodarskih zona:

Tablica 12. Izdvojena građevinska područja gospodarskih zona

1.	novoformirana gospodarska zona "Jakšić" u površini od 16,90 ha, locirana istočno od građevinskog područja naselja Jakšić te sjeverno od lokalne željezničke pruge II reda – II 208 Pleternica (II 207) – Velika
----	---

<sup>22</sup> [www.dsz.hr](http://www.dsz.hr)

2.	novoformirana gospodarska zona "Cerovac I", locirana istočno od centralnog dijela naselja Cerovac, u površini od 3,57 ha
3.	novoformirana gospodarska zona "Cerovac II" u površini od 6,76 ha, smještena zapadno od građevinskog područja naselja Cerovac, odnosno sjeverozapadno od naselja Granje
4.	novoformirana gospodarska zona „Kamenjača“, u površini od 6,66 ha locirana južno od naselja Bertelovci na raskrižju cestovnih pravaca D 51 (Gradište (D53) – Požega – Rešetari – D4) i L 41035 (Tekić – Bertelovci – D 51)
5.	gospodarska zona "Mađarija" smještena je zapadno od naselja Treštanovci sjeverno/južno uz cestu L 41050 Treštanovci–(L 41033) – Šeovci – Alaginci – Ž 4115 i zauzima površinu od 9,55 ha od čega je izgrađeno 3,24 ha površine

Izvor: Prostorni plan uređenja općine Jakšić, 2008.<sup>23</sup>

Tablica 13. Planirana građevinska područja gospodarske zone

Planirana građevinska područja gospodarske zone				
R.B.	Lokacija	Površina (ha)	Izgrađeni dio	
			ha	%
1.	„Jakšić“	16,90	0	0
2.	„Cerovac I“	3,57	0	0
3.	„Cerovac I“	6,76	0	0
4.	„Kamenjača“	6,66	0	0
5.	„Mađarija“	9,55	3,24	33,93
<b>Ukupno:</b>		<b>43,44</b>	<b>3,24</b>	<b>7,46</b>

Izvor: Zavod za prostorno uređenje Požeško-slavonske županije<sup>24</sup>

Za sada je u funkciju stavljena Gospodarska zona „Jakšić“. Zona se nalazi uz naselje Jakšić koji je udaljen od središta Županije / Požege 9 km, od Zagreba 180 km, od Osijeka 90 km, Nova Gradiška 40 km – izlaz na autocestu. Zemljište u zoni je u vlasništvu općine Jakšić 83%, a u vlasništvu Republike Hrvatske 17%. Zemljište je na raspolaganju za prodaju.

Stanje infrastrukture: postoji vodovod, elektroenergetska mreža, plin, kanalizacija, telefon, a za prometnice je dobivena lokacijska dozvola

Moguće djelatnosti u zoni su:

<sup>23</sup> Prostorni plan uređenja općine Jakšić, 2008.

<sup>24</sup> Zavod za prostorno uređenje Požeško-slavonske županije

- gospodarske namjene – proizvodne, zanatske, poslovne, trgovačke, uredski prostori, istraživački centri, tehnološki parkovi i sl, turizam
- industrijske i zanatske, uslužno-trgovinske djelatnosti, komunalni servisi, skladišta, ugostiteljsko-turističke građevine, poljoprivredne građevine<sup>25</sup>

#### 4.3.4. Poljoprivreda

Cjelokupni prostor općine Jakšić je nizinski (poljodjelski) i predstavlja ravnicu s dolinama, poljima i šumama u kojem se nalaze sva naselja Općine te stoga nema posebnih uvjeta ili ograničenja u korištenju za pojedina područja ili njegove dijelove. U strukturi površina na području općine Jakšić vidljivo dominira poljoprivredno zemljište sa 82,49 % površine Općine. Šumsko zemljište zauzima svega 9,34 %, no zajedno s poljoprivrednim čini dio resursne osnove područja Županije. Bogati prirodni resursi na području Općine – u prvom redu kvalitetne poljoprivredne obradive površine, omogućili su razvoj poljoprivrede, ratarske i stočarske proizvodnje, a okosnicu daljnjeg gospodarskog razvoja će činiti, i dalje, poljoprivreda te malo i srednje poduzetništvo na korištenju resursa u obliku proizvodnje te usluga, kao i razvoj turizma (lovnog, ribolovnog, seoskog, eko i dr.). Obzirom, da poljoprivredne površine, kao vrijedan prirodni resurs, zauzima najveći dio ukupne površine općine Jakšić (82,49 %), veoma je važna potreba racionalnog i ekonomičnog korištenja ovakvog prirodnog resursa.<sup>26</sup>

Tablica 14. Površine općine Jakšić

OPĆINA JAKŠIĆ	OZNAKA	UKUPNO ha	% OD POVRŠINE OPĆINE
<b>POLJOPRIVREDNE POVRŠINE</b>	<b>P</b>	<b>3220,66</b>	<b>74,13</b>
-osobito vrijedno obradivo tlo	P1	3220,66	74,13
-vrijedno obradivo tlo	P2	-	
-ostalo obradivo tlo	P3	-	
<b>ŠUMSKE POVRŠINE</b>	<b>Š</b>	<b>339,16</b>	<b>7,80</b>
-gospodarske	Š1	261,52	6,02
-zaštitne	Š2		
-posebne namjene	Š3	77,64	1,78
<b>OSTALE POLJOPRIVREDNE I ŠUMSKE POVRŠINE</b>	<b>PŠ</b>	<b>202,24</b>	<b>4,65</b>

<sup>25</sup> Prostorni plan uređenja općine Jakšić, 2008.

<sup>26</sup> Zavod za prostorno uređenje, 2008.

Izvor: Zavod za prostorno uređenje Požega<sup>27</sup>

Osobito vrijedno obradivo tlo prostorno se rasprostire na najvećem dijelu Općine, i to oko svih deset građevinskih područja naselja: Jakšić, Eminovci, Bertelovci, Cerovac, Granje, Radnovac, Rajsavac, Svetinja, Tekić i Treštanovci, oko izdvojenih građevinskih područja gospodarskih zona, i to: „Jakšić“, „Cerovac I“, „Cerovac II“, „Kamenjače“ i „Mađarija“ te dijelom oko izdvojenog građevinskog područja turističko – rekreacijske zone „Eminovački lug“.

U cilju zaštite poljoprivrednog zemljišta, najoptimalnija mjera zaštite je racionalno korištenje poljoprivrednog zemljišta u skladu s utvrđenom pogodnosti zemljišta za pojedinu namjenu, kao i racionalizacija korištenja kemijskih sredstava u procesu proizvodnje hrane i drugih poljoprivrednih kultura, a koje imaju za cilj povećanje prinosa. U skladu s tim potrebno je djelovati na razvijanju ekološke poljoprivrede, odnosno proizvodnje zdrave hrane, a za čiju proizvodnju je osnovni preduvjet vrijedno i očuvano poljoprivredno tlo, a što općine Jakšić posjeduje, kao i potencijal u okviru seoskih gospodarstava u ruralnim naseljima.<sup>28</sup>

Stanovništvo se dominantno bavi poljoprivrednim proizvodnjama u<sup>29</sup>:

- ratarstvu: kukuruz, pšenica, ječam, triticale, uljana repica, suncokret, šećerna repa, krumpir, duhan
- stočarstvu: svinjogojstvo i govedarstvo
- voćarstvu: višnje, jabuke, kruške, šljive, kupine, lješnjaci, aronija
- povrtlarstvu: kupus, paprika, cvjetača, crveni luk

Tablica 15. Broj parcela po gradovima/općinama na području Požeško-slavonske županije prema vrsti korištenja poljoprivrednog zemljišta evidentiranog u ARKOD sustavu

Općina/ grad	Oranica	Staklenici na oranici	Livada	Pašnjak	Vinograd	Iskrčeni vinograd	Voćnjak	Rasadnik	Mješoviti višegodišnji nasadi	Ostale vrste korištenja zemljišta	Ukupno
Brestovac	3925	5	970	171	32	0	471	12	4	25	5615
Jakšić	2176	6	200	5	3	0	152	0	2	3	2547
Kaptol	2487	2	434	17	260	10	256	0	1	21	3488
Kutjevo	3312	13	385	28	778	73	234	0	2	31	4856
Lipik	2208	4	763	171	6	0	377	0	4	9	3542
Pakrac	1929	1	604	156	16	0	324	1	5	10	3046
Pleternica	5349	14	779	104	122	0	603	0	5	27	7003

<sup>27</sup> Zavod za prostorno uređenje, 2008.

<sup>28</sup> Ibid.

<sup>29</sup> www.jakšić.hr

Požega	3231	11	700	89	121	2	434	1	5	16	4610
Velika	2649	2	461	66	239	15	300	1	7	9	3749
Čaglin	2242	1	565	121	20	0	322	0	1	6	3278
<b>Ukupno</b>	<b>29508</b>	<b>59</b>	<b>5861</b>	<b>928</b>	<b>1597</b>	<b>100</b>	<b>3473</b>	<b>15</b>	<b>36</b>	<b>157</b>	<b>41734</b>

APPRR, 2016. <sup>30</sup>

Prema podacima iz tablica, na području općine Jakšić a sukladno ARKOD sustavu u funkciji je ukupno 2547 parcela, ukupne površine 2876,52ha, što znači da je prosječna veličina parcele 1,12 ha. To upućuje na značajnu usitnjenost parcela. Također valja naglasiti da je 85% površina pod oranicama.

Tablica 16. Površina (ha) prema vrsti korištenja poljoprivrednog zemljišta evidentirana u ARKOD sustavu

Općina/ grad	Oranica	Staklenici na oranici	Livada	Pašnjak	Vinograd	Iskrčeni vinograd	Voćnjak	Rasadnik	Mješoviti višegodišnji nasadi	Ostale vrste korištenja zemljišta	Ukupno (ha)
Brestovac	2314,97	0,21	287,45	174,2	23,5		430,13	6,24	0,86	13,46	3251,02
Čaglin	3286,21	0,07	254,66	91,93	14,37		102,28		0,2	3,99	3753,71
Jakšić	2692,65	0,62	76,37	8,79	0,12		96,79		0,29	0,89	2876,52
Kaptol	2679,61	0,2	129,3	5,49	267,77	20,76	91,63		0,15	3,78	3198,69
Kutjevo	6739,4	0,67	131,53	45,96	647,86	103,68	115,75		0,57	12,31	7797,73
Lipik	4333,31	2,78	463,9	161,42	0,79		168,36		2,13	5,15	5137,84
Pakrac	2630,61	0,12	315,21	426,91	19,25		143,95	0,22	4,56	4,3	3545,13
Pleternica	5373,16	0,91	301,71	57,44	55,52		235,78		0,52	11,13	6036,17
Požega	3084,14	1,33	312,21	57,88	36,39	0,49	203,42	0,14	1,82	3,42	3701,24
Velika	3142,84	0,25	177,37	129,1	356,66	31,97	192,68	1,74	3,18	10,88	4046,67
<b>Ukupno(ha)</b>	<b>36276,9</b>	<b>7,16</b>	<b>2449,7</b>	<b>1159,1</b>	<b>1422,23</b>	<b>156,9</b>	<b>1780,77</b>	<b>8,34</b>	<b>14,28</b>	<b>69,31</b>	<b>43344,72</b>
%	83,69%	0,02%	5,65%	2,67%	3,28%	0,36%	4,11%	0,02%	0,03%	0,16%	100,00%

Izvor: APPRR, 2016. <sup>31</sup>

Kada govorimo o obliku organizacija koje se bave poljoprivredom, tu dominiraju obiteljska poljoprivredna gospodarstva, čak 344 njih, samo 80 ili 23% u vlasništvu žena.

Tablica 17. Broj poljoprivrednih gospodarstva prema tipu, te spolu nositelja na dan 14.12.2015.

	OPG	OBRT	OSTALI	TRGOVACKO DRUSTVO	ZADRUGA
--	-----	------	--------	-------------------	---------

<sup>30</sup> Agencija za plaćanja u poljoprivredi, ribarstvu i ruralnom razvoju (APPRR,) 2016. god

<sup>31</sup> <http://www.apprrr.hr/statistika-2015-1743.aspx>

	Ž	M	Uk.	Ž	M	Uk.	Ž	M	Uk.	Ž	M	Uk.	Ž	M	Uk.
<b>PSŽ</b>	1.410	3.843	5.253	20	69	89	1	3	4	7	41	48	1	11	12
<b>Jakšić</b>	80	264	344		3	3					3	3		2	2

Izvor: : APPRRR, 2015.<sup>32</sup>

S obzirom na obrazovnu strukturu nositelja obiteljskih poljoprivrednih gospodarstva, dominiraju nositelji koji imaju završenu srednju školu (139 njih), a znatan broj ih ima samo osnovnu školu (71).

Tablica 18. Obrazovna struktura nositelja obiteljskih poljoprivrednih gospodarstava (14.12.2015.)

	Nema podatka	Nezavršena osnovna škola	Osnovna škola	Srednja škola	Visa škola	Fakultet
<b>Požeško-slavonska</b>	1.454	512	1.389	1.621	150	127
<b>Jakšić</b>	106	11	71	139	6	11

Izvor: : APPRRR, 2015.<sup>33</sup>

S obzirom na dobnu strukturu nositelja obiteljskih poljoprivrednih gospodarstva, dominiraju nositelji koji imaju više od 65 godina (21,5%), i manje od 40 godina (19%).

Tablica 19. Dobna struktura nositelja obiteljskih poljoprivrednih gospodarstava (14.12.2015.)

	<=40 GOD	41-45 GOD	46-50 GOD	51-55 GOD	56-60 GOD	61-65 GOD	>65GOD	Ukupno
<b>Požeško-slavonska</b>	665	377	616	736	705	657	1.650	5.406
<b>Jakšić</b>	67	22	38	54	43	52	76	352

Izvor: APPRRR, 2015.<sup>34</sup>

Kad govorimo o brojčanom stanju stoke na području općine Jakšić, dominira broj goveda (453) i ovaca (344).

Tablica 20. Brojno stanje stoke iz Upisnika poljoprivrednika na dan 14.12.2015.

	GOVEDO	KONJI	KOZE	OVCE	SVINJE	Ukupno	Ukupno Broj PG-a
						Broj	

<sup>32</sup> Ibid.

<sup>33</sup> Ibid.

<sup>34</sup> <http://www.apprrr.hr/statistika-2015-1743.aspx>

											grla	
Jakšić	Broj grla	Broj PG-a	Broj grla	Broj PG-a	Broj grla	Broj PG-a	Broj grla	Broj PG-a	Broj grla	Broj PG-a		
		453	35	11	4	35	5	344	25	105	37	948

Izvor: APPRRR, 2015.<sup>35</sup>

(napomena: Brojno stanje stoke iz Upisnika poljoprivrednika na dan 14.12.2015., cjeloviti prikaz za cijelu županiju i općine/gradove je dostupan kod navedenog izvora).

#### 4.3.5. Turistička ponuda

Turizam Požeško-slavonske županije prije 1990. godine imao je snažan rast i razvojni potencijal. Za vrijeme Domovinskog rata devastirana je postojeća turistička infrastruktura dok su ulaganja bila usporena i nedovoljna. Kako se razvija kontinentalni turizam ponovno se turisti vraćaju, posebice u ruralna područja. Ovdje možemo istaknuti općinu Jakšić koja prirodnim ljepotama i potencijalima ima velike mogućnosti u daljnjem razvoju turizma, s naglaskom na ruralni turizam. Blizina, bogatstvo i raznolikost resursa, njihova očuvanost, te atraktivnost, kao i očuvanje atraktivnosti prostora, kao i njegovanje autohtonih (regionalnih) osobitosti prostora i njegovih vrijednosti (prirodni uvjeti, vodotoci, akumulacije, šume, lovišta, graditeljska i kulturno-povijesna baština), uređenje izletničko-rekreacijskih područja (u vidu različitih športskih i rekreacijskih staza, kuća, domova i skloništa, ribnjaka), kao i jača sprega turizma s ukupnim gospodarskim razvojem, osnove su za planirani razvoj kontinentalnog turizma na području Županije, ali i Općine. Dakle, koncept turističke ponude leži u zadovoljenju načela održivog razvitka i razvitka ruralnog prostora, te spoznaje konverzijske sposobnosti održivog turizma da prirodna i kulturna nematerijalna dobra konvertira u gospodarska dobra, a da pri tome ne gube svoje zaštitne značajke. Prirodne ljepote (Eminovački lug - uređeni ribnjaci), kulturno-povijesna obilježja i turističke manifestacije glavna su obilježja općine Jakšić kao turističkog odredišta u Požeško-slavonskoj županiji.

Slika 3. Eminovački lug

<sup>35</sup> Ibid.



Izvor: Plan prostornog uređenja općine Jakšić<sup>36</sup>

U smislu razvoja turizma općine Jakšić, turističko – rekreacijska zone "Eminovački lug" ima značajan potencijal. Ova zona planirane površine 9,39 ha unutar koje se nalazi postojeći ribnjak koji se sastoji, od većeg i manjeg ribnjaka, moguće je popuniti sadržajima koji bi zahvaljujući i prirodnim potencijalima potakli razvoj turizma na ovom području. Naime, na navedenoj površini uz postojeći ribnjak planiraju se još dva nova ribnjaka i to na zapadnoj strani građevinskog područja ribnjak površine cca 1,55 ha i na istočnoj strani cca 1,32 ha, koji su, kao i postojeći, predviđeni za športski ribolov (natjecanja ili rekreativni ribolov). Osim navedenih vodnih površina od građevina športa i rekreacije planira se i gradnja ribičkog doma s ugostiteljskim sadržajima za okrepu (jelo i piće) i mogućnošću osiguranja smještajnih kapaciteta kao i gradnja ribičke kuće s mogućim ugostiteljskim sadržajima (piće) i priručnim smještajnim kapacitetima (do 10 priručnih ležajeva). Potom, predviđa se gradnja i ugostiteljsko - turističkih građevina, kao auto kampa i bungalova za smještaj i boravak gostiju te za to potrebnih pratećih građevina u funkciji športa, rekreacije i turizma (građevine potrebne za funkcioniranje auto kampa/sanitarni čvorovi, kupaonica, spremišta i dr./, udruženih i upravnih prostora, svlačionice, parkirališta, manipulativnih površina, infrastrukturnih građevina i sl.). Naravno, uz navedene građevine, predviđa se i gradnja pomoćnih ili pratećih građevina potrebnih za njihovo funkcioniranje i korištenje, kao što su: spremišta, nadstrešnice, pecala, kotlovnice za kruto i tekuće gorivo, podzemni i nadzemni spremnici goriva, uz vodne površine - crpne stanice, spremišta hrane za uzgoj ribe, spremišta pribora za održavanje ribnjaka, svlačionice uz vodne površine i sl. Istovremeno, planira se i preuređivanje izletničkog prostora, postavljanje urbane opreme, info i edukativnih ploča, putokaza, odmorišta sa drvenim stolovima i klupama, drvenih nadstrešnica, mjesta za ognjišta/ložišta za piknik u prirodi i sl. te pejzažno uređenje.

U turističku ponudu kao izletišta (odmorišta) s rekreacijskim sadržajima i mogućnostima sportskog ribolova, moguće je uključiti izletničko – rekreacijska područja „Jakšić“ i „Rajsavac“. Navedena

<sup>36</sup> Plan prostornog uređenja općine Jakšić, 2008.



područja su već djelomično uređena i uz postojeće ribnjake imaju izgrađene ribičke/lovačke kuće s popratnim sadržajima i potrebnom infrastrukturom (elektroopskrba i vodoopskrba /Jakšić - javna mreža, Rajsavac – bunar/). Na lokaciji izletničko – rekreacijskih područja "Jakšić" i "Rajsavac ne predviđa se gradnja građevina, osim ribnjaka za športski ribolov s pratećim elementima (pomoćne ili prateće građevine za potrebe uzgoja ribe – spremišta hrane, pribora za održavanje i sl.) te ribičke i/ili lovačke kuće. Isključivo je, na ovim područjima dozvoljeno hortikulturno uređenje krajobraza uz mogućnost gradnje pristupnih puteva, pješačkih, trim, biciklističkih, konjičkih i drugih staza, postavljanje urbane opreme, info i edukativnih ploča, putokaza, odmorišta sa drvenim stolovima i klupama, određena mjesta za ognjišta/ložišta za piknik u prirodi i sl. Za daljnji razvoj izletničko-rekreativnog turizma, značajno je još napomenuti: neophodno aktivnije uključivanje poduzetništva kao pokretača dodatnih turističkih sadržaja, edukacija stanovništva o ekološkom očuvanju okoliša te bolja povezanost Jakšića s glavnim prometnicama u okruženju.<sup>37</sup>

Na području općine Jakšić postoje zaštićeni arheološki lokaliteti – arheološka nalazišta koji predstavljaju značajnu bazu za razvoj ovakvog tipa turizma, ali i za nadogradnju na postojeće druge vidove turističke djelatnosti.

Tablica 21. Izvod iz registra kulturnih dobara

Oznaka dobra	Mjesto	Naziv	Vrsta kulturnog dobra
Z-1977	Jakšić	Arheološko nalazište Čaire	Nepokretno kulturno dobro - pojedinačno
Z-6633	Jakšić	Arheološko nalazište Sastavke	Nepokretno kulturno dobro - pojedinačno
Z-2537	Tekić	Arheološko nalazište Gradina	Nepokretno kulturno dobro - pojedinačno
Z-5451	Jakšić	Orgulje u crkvi Sv. Barbare	Pokretno kulturno dobro - pojedinačno

<http://www.min-kulture.hr/default.aspx?id=6212><sup>38</sup>

Tablica 22. Evidentirana kulturna dobra (E) na području općine Jakšić

<sup>37</sup> Prostorni plan uređenja općine Jakšić, 2008.

<sup>38</sup> Za sve pojedinačne građevine i sklopove – zaštićene (Z), preventivno zaštićene (P), evidentirane za zaštitu (E) i predviđene za zaštitu od lokalnog značaja (L), te za tradicijsku arhitekturu, kao najmanja granica zaštite utvrđuju se pripadajuće čestice ili povijesno vrijedni ambijent.

BR.	MJESTO	NAZIV Adresa/k.o.,k.č.br	VRSTA		STATUS
01/01	BRETELOVCI	Prapovijesno razdoblje	arheološko		E
02/01	CEROVAC	Kapela sv. Nikole Tavelića	sakralno		E
02/02	CEROVAC	„Brda“, prapovijesno nalazište	arheološko		E
03/01	EMINOVCI	Srednjovjekovna nekropola	sakralno		E
03/02	EMINOVCI	Kapelica Uznesenja Marijina	arheološko		E
04/01	GRANJE	Srednjovjekovno nalazište	arheološko		E
05/03	JAKŠIĆ	„Guščak“ prapovijesno nalazište	arheološko		E
05/04	JAKŠIĆ	„Alibegovica“ prapovijesno nalazište	arheološko		E
05/05	JAKŠIĆ	„Korije“ prapovijesno nalazište	arheološko		E
07/01	RAJSAVAC	Prapovijesno naselje „Pod grabikom“	arheološko		E
07/02	RAJSAVAC	Kapela u selu	sakralno		E
09/01	TEKIĆ	Kapela Srca Isusova	sakralno		E

Izvor: Prostorni plan uređenja općine Jakšić<sup>39</sup>

Na području općine Jakšić se također organiziraju kulturne manifestacije, od kojih su najznačajnije „Pjesmom u jesen“ i „Slovaci Slovacima“. „Slovaci slovacima“ je manifestacija koja se održava u ambijentu Zelene lagune, rekreacijskog centra ŠRD-a Rajsavac, s pozornicom uz jezero i prirodnim amfiteatrom. 2015. godine je ova manifestacija održana 8. put zaredom. Ova manifestacija je svakako značajna za predstavnike slovačke nacionalne manjine, ali i za sve ostale građane, jer je to mjesto prezentacije i uvažavanja bogatstva različitoga, koje dolazi s ovih prostora ili iz različitih drugih krajeva Hrvatske i Europe, bilo da se radi o plesu, pjesmi, likovnom stvaralaštvu, poezije ili nekom drugom umjetničkom izričaju.

Slika 4. Manifestacija „Slovaci Slovacima“

<sup>39</sup> Prostorni plan uređenja općine Jakšić, 2008.



Izvor: [www.jaksic.hr](http://www.jaksic.hr)<sup>40</sup>

Tablica 23. Kulturne manifestacije u općini Jakšić

Manifestacija	Organizator/nositelj	Lokacija
Pjesmom u jesen	HKUD Slavonija	Jakšić
Slovaci Slovacima	Matica slovačka Kukučin Kuntarić	Rajsavac

Slika 5. Manifestacija „Pjesmom u jesen“

<sup>40</sup> [www.glas-slavonije.hr](http://www.glas-slavonije.hr)



Izvor: [www.jaksic.hr](http://www.jaksic.hr) <sup>41</sup>

“Pjesmom u jesen” je tradicionalna dvodnevna smotra folkloru u organizaciji HKUD “Slavonija” iz Jakšića. 2015. godine organizirana je po 14. put. Tijekom tih 14 godina, kroz njezinu pozornicu prošla su brojna kulturno-umjetnička društva, iz Republike Hrvatske i šire, a njezinom održavanju su nazočili brojni posjetitelji. Naravno, ovaj događaj jako puno doprinosi prezentaciji nacionalnog blaga i običaja, ali i pozicioniranju općine Jakšić u turističkom kontekstu.

Zasad relativno skromno razvijena, cjelokupna turistička ponuda ima značajan potencijal, i bila bi kvalitetnija kada bi se upotrijebila dodatnim sadržajima kroz suradnju lokalnog gospodarstva, i to na području eko poljoprivrede i proizvodnje domaće zdrave hrane, tradicijskog graditeljstva, razvoja manjih obiteljskih smještajnih kapaciteta (seoska gospodarstva s turističkom ponudom - usluga smještaja i usluga ishrane, ali i aktivnog odmora turistima), razvijajući ponudu ekološki zdrave hrane, izradu predmeta i suvenira, narodne radinosti, predstavljajući običaje s naglaskom na bogatstvo folklornih elemenata, manifestacije, uslužnog sektora obrtništva i poduzetništva i dr.

Stoga će se i budući turistički razvoj općine Jakšić oslanjati prvenstveno na mogućnosti valorizacije svojih prirodnih potencijala (rijetkom ali očuvanom šumskom fondu, vrijednom poljoprivrednom tlu, bujnim vodotocima), te kulturnoj baštini (arheološka nalazišta) i kao takav će predstavljati, u okviru planiranog ukupnog gospodarskog razvoja područja Općine, jednu od okosnica njenog razvoja. <sup>42</sup>

No u svemu tome veliku ulogu igra edukacija, i to svih skupina lokalnih dionika. Jer u turističkim destinacijama je lokalno stanovništvo važna interesna skupina jer na temelju njegovog prihvaćanja ili odbijanja turističkog razvoja i stvaranja turističkog proizvoda (osobito onog temeljenog na baštini) ovisi i budućnost te uspješnost samog proizvoda. <sup>43</sup>

---

<sup>41</sup> [www.jaksic.hr](http://www.jaksic.hr)

<sup>42</sup> Prostorni plan uređenja općine Jakšić, 2008.

<sup>43</sup> Rudan, Elena. 2012. Uloga lokalnog stanovništva u razvoju turizma destinacije. *Tranzicija* 14 (29): 58–67

#### 4.3.6. Turistička potražnja

Osnovne prepreke razvoja turizma u Požeško-slavonskoj županiji očituju se u neorganiziranoj turističkoj ponudi koja ovisi o inicijativama pojedinaca, nepostojanju marketinških i promotivnih aktivnosti, nerazvijenoj turističkoj infrastrukturi, nedostatku smještajnih kapaciteta i neadekvatnom obrazovanom stanovništvu u ugostiteljskom i turističkom sektoru. Nastojanja Turističke zajednice PSŽ i gradova pomalo pokreću aktivnosti, trude se da osmisle razna događanja na svom području što ipak nije dovoljno za povećanje prihoda od turizma. Jedna od prepreka su nedovoljni smještajni kapaciteti u Županiji koji su nezadovoljavajući kako kvalitetom i kvantitetom jer postoje 11 prenoćišta (u Požegi 4, Kutjevu 2, Velikoj 3, Pakracu i Čaglinu po 1), sobe za iznajmljivanje na 9 lokacija (Požega 2, Kutjevo 2, Lipik 3 i Velika 1, apartmani u Lipiku, planinarski dom u Pakracu, a nekategorizirani objekt u Požegi. Ukupan broj ležaja u Požeško-slavonskoj županiji u 2014.godine bio je 449. Privatni smještaj bilježi 98,50% od ukupnog broja noćenja, dok hoteli bilježe 1,50%. Kvaliteta smještaja ne odgovara međunarodnim standardima i predstavlja neodgovarajuću infrastrukturu za razvoj turizma na području Županije.<sup>44</sup> Vidljivo je da na području općine Jakšić nemamo smještajnih kapaciteta, što je u svakom slučaju bitna pretpostavka za dugoročni razvoj turizma.

Tablica 24. Smještajni objekti prema kategorijama

Smještajni objekti prema kategorijama		
R.b.	Kategorija	Broj kreveta
1.	Prenoćišta	307
2.	Sobe za iznajmljivanje	112
3.	Apartmani	16
4.	Planinarski domovi	40
5.	Nekategorizirani objekti	7
<b>Ukupno:</b>		482

Izvor: TZ PSŽ<sup>45</sup>

TZ Požeško-slavonske županije evidentirala je za razdoblje siječanj-prosinac 2014.godine 11.032 dolazaka što je povećanje za 7% u odnosu na isto razdoblje 2013. (10.326 dolazaka), te 27.889 noćenja što je povećanje za 9% u odnosu na isto razdoblje 2013. (25.555 noćenja).

<sup>44</sup> Iz nacrtu Županijske razvojne strategije 2016.-2020.

<sup>45</sup> Turistička zajednice Požeško-slavonske županije ( 2014.)

Ukupan broj noćenja u razdoblju siječanj-prosinac 2014.godine u usporedbi s razdobljem siječanj-prosinac 2013. povećan je za 9% pri čemu su ostvarena noćenja domaćih gostiju povećana za 9%, dok su strana noćenja povećana za 11%.<sup>46</sup>

Nažalost govoreći o turističkim pokazateljima Požeško-slavonske županije, koji su relativno skromni u odnosu na cijelu Republiku Hrvatsku, tako možemo rezimirati da su i pokazatelji općine Jakšić skromni u odnosu na cijelu županiju. Dakle u razdoblju koje dolazi, potrebno je puno napora uložiti u edukaciju, osmišljavanje i razvoj turističke ponude, dakako uz ono elementarno, a to je razvoj turističke infrastrukture.

---

<sup>46</sup> Nacrt Županijske razvojne strategije Požeško-slavonske županije za razdoblje 2016.-2020

## 5. SWOT ANALIZA

SWOT analiza općine Jakšić je ključna kako bi se uvidjele snage, slabosti, prilike i prijetnje u području poljoprivrede. Kako se želje i preferencije ljudi svakodnevno mijenjaju, tehnologija razvija, inovacije pojavljuju, potrebno je pratiti trendove na tržištu i prilagođavati im se.

Tablica 25. SWOT analiza poljoprivrede općine Jakšić

SNAGE	SLABOSTI
<ul style="list-style-type: none"> <li>• Bogatstvo prirodnih resursa</li> <li>• Veliki broj poljoprivrednih gospodarstava</li> <li>• Tradicija u poljoprivredi</li> <li>• Pogodni klimatski uvjeti</li> <li>• Veliki broj ekoloških proizvođača</li> <li>• Blizina centra županije</li> </ul>	<ul style="list-style-type: none"> <li>• Usitnjenost poljoprivrednih površina</li> <li>• Zastarjela mehanizacija i tehnologija</li> <li>• Derutni poljoprivredni objekti</li> <li>• Nedostatak prerađivačkih kapaciteta</li> <li>• Nedovoljna educiranost i informiranost poljoprivrednika</li> <li>• Nedostatak navodnjavanja</li> </ul>
<b>PRILIKE</b>	<ul style="list-style-type: none"> <li>• Neriješeni imovinsko-pravni odnosi, neusklađenost zemljišnih knjiga</li> <li>• Nelegalizirani poljoprivredni objekti</li> <li>• Loša starosna i obrazovna struktura</li> <li>• Veliki broj poljoprivrednih površina u državnom i privatnom vlasništvu koji se ne koristi</li> <li>• Nizak stupanj poduzetničke samoinicijative</li> <li>• Slaba povezanost i suradnja poljoprivrednika</li> </ul>
<ul style="list-style-type: none"> <li>• Financiranje poljoprivrede fondovima EU</li> <li>• Otvorenost tržišta EU</li> <li>• Povezivanje sa LAG-om</li> <li>• Prelazak na ekološku proizvodnju</li> <li>• Povezivanje poljoprivrede sa turizmom</li> <li>• Korištenje novih tehnologija i obnovljivih izvora energije u poljoprivredi</li> <li>• Brandiranje poljoprivrednih proizvoda</li> <li>• Dobivanje oznake zemljopisnog podrijetla i oznake izvornosti</li> <li>• Prelazak na više dohodovne kulture</li> </ul>	<b>PRIJETNJE</b>
	<ul style="list-style-type: none"> <li>• Monopol velikih proizvođača</li> <li>• Ograničenje prijave na fondove EU zbog neriješene legalizacije</li> <li>• Tradicionalni pristup proizvodnji</li> <li>• Neprovođenje strategije poljoprivrede RH</li> <li>• Nepovezanost institucija javnog sektora i poljoprivrednika</li> <li>• Neprepoznavanje države potreba na terenu</li> <li>• Visoki troškovi inputa u poljoprivrednoj proizvodnji</li> <li>• Pojedinačni nastupi na tržištu</li> <li>• Velika inozemna konkurencija</li> <li>• Nejasna i loša zakonska regulativa</li> <li>• Problemi naplate potraživanja</li> <li>• Vremenski uvjeti i elementarne nepogode</li> </ul>

Izvor: Izrada autora

Vidljivo je da se općina Jakšić nalazi pred velikim izazovima. Svakako treba usmjeriti napore svih dionika kako bi slabosti pretvorili u snage i iskoristili prilike iz okolina.

## 6. STRATEGIJA RAZVOJA I FINANCIRANJE JAVNIH POTREBA

Ciljevi regionalnih razvojnih programa (strategija razvoja) su poboljšanje prihoda proizvodnih kapaciteta i smanjenje siromaštva u željenoj regiji. Primarne karakteristike koje definiraju te programe promiču proizvodne aktivnosti, iako programi često uključuju ulaganja u neproizvodne aktivnosti koje pružaju potrebnu infrastrukturu za gospodarske djelatnosti i pružanje usluga. Velik izazovi u projektiranju regionalnih razvojnih programa su te da regionalne ekonomije uključuju više industrija, a kućanstva koja žive u tim regijama generiraju prihode iz raznih aktivnosti. Za program koji se temelji isključivo na jednoj industriji, kao što su poljoprivreda ili turizam, moguće je da se usmjere dijelovi tog programa na promicanje tog specifičnog sektora, iako to samo po sebi može biti izazovno. Pravi regionalni program, s druge strane, treba biti dovoljno fleksibilan kako bi osigurao da se sredstva mogu dodijeliti sektorima s potencijalom da potiču gospodarski rast i podižu razinu primanja siromašnih kućanstava. Ako je dovoljno jasno da regija ima potencijal u određenom industrijskom području, razvojni program mogu biti dizajnirani da promiču tu industriju. Promicanje određene industrije može biti osobito prikladno ukoliko ono razvija industrijski klaster koji koristi prednost aglomeracije.<sup>47</sup>

Na neki način, regionalni razvojni program može biti korak u stvaranju decentralizirane strukture za upravljanje regionalnim ekonomskim razvojem. Institucionalne strukture postavljene za provođenje programa mogu prikazane da uz političke i fiskalne vlasti upravljaju regionalnim ekonomskim razvojem. Alternativno, te strukture zapravo mogu ometati decentralizaciju stvaranjem paralelne institucionalne strukture. Debata o ulozi regionalnih razvojnih programa odigrava se u procesu decentralizacije i slična je raspravi oko društvenih investicijskih fondova koji omogućuju financiranje lokalitetima za socijalne usluge putem procesa potražnje koji se vodi od strane nacionalne vlade. Socijalni fondovi mogu biti gledani kao korak prema punopravnoj decentralizaciji socijalnih usluga ili kao mehanizma za centralizirano upravljanje lokalnim ulaganjima.<sup>48</sup>

U skladu sa Zakonom o regionalnom razvoju Republike Hrvatske, planski dokumenti politike regionalnog razvoja su Strategija regionalnoga razvoja Republike Hrvatske, županijska razvojna strategija, odnosno strategija razvoja Grada Zagreba te strategija razvoja urbanog područja. Strategija regionalnog razvoja je ključan strateški dokument kojim se definiraju buduće smjernice ulaganja i razvoja na razini cijele države. Na temelju njega, jedinice regionalne i lokalne samouprave imaju zadatak izraditi svoje strateško-planske dokumente a sve u skladu za strategijom Europa 2020.

S druge strane, postoji niz strateških dokumenata koji su specijalizirani za određena područja razvoja, te je u kontekstu toga Strateški plan razvoja poljoprivrede općine Jakšić planski dokument koji definira smjerove budućega razvoja poljoprivrede. Strateški plan razvoja poljoprivrede daje ciljeve, prioritete razvoja kao i mjere koje je potrebno poduzeti da bi se zadani ciljevi ostvarili. Nadalje, nude se konkretne aktivnosti i projekti koji će dati energiju za ispunjenje unaprijed zadanih pokazatelja. Cilj

---

<sup>47</sup> Winters, P., Rubio, S. S. (2010): Evaluating the Impact of Regional Development Programs, IDB Development Effectiveness, Inter-American Bank, pristup: 18.08.2012., dostupno na: <http://www.ibcperu.org/doc/isis/13496.pdf>

<sup>48</sup> Faguet, J., Wietzke, F. (2006): „Social Funds and Decentralization: optimal institutional design“, Public Administration and Development 26(4), str. 303.-315.



navedenog strateškog dokumenta nije jedino financiranje javnih potreba nego pronalazak rješenja, ideja i financijskih sredstava koji će unaprijediti poljoprivredu općine Jakšić u cijelosti.

Također, Općina Jakšić putem svog godišnjeg proračuna izdvaja financijska sredstva za financiranje javnih potreba. Na temelju članka 39.st.1. Zakona o proračunu (NN 87/08, 136/12 i 15/15.) i članka 35. Statuta Općine Jakšić (Službeni glasnik Općine Jakšić 77/13 i 83/14), Općinsko vijeće Općine Jakšić na svojoj 3. sjednici održanoj dana 20. prosinca 2017. godine donijelo je plan proračuna za 2018. godinu sa projekcijama u 2019. i 2020. godini.

Tablica 26. Račun prihoda i rashoda Općine Jakšić za 2018. godinu

<b>RAČUN PRIHODA I RASHODA</b>	Plan proračuna 2018.	Projekcija za 2019. - Plan 2018.	Projekcija za 2020. - Plan 2018.
Prihodi poslovanja	25.003.000,00 kn	24.466.000,00 kn	24.056.000,00 kn
Prihodi od prodaje nefinancijske imovine	2.164.000,00 kn	2.164.000,00 kn	1.864.000,00 kn
<b>UKUPNO PRIHODA</b>	<b>27.167.000,00 kn</b>	<b>26.630.000,00 kn</b>	<b>25.920.000,00 kn</b>
Rashodi poslovanja	8.717.500,00 kn	8.344.500,00 kn	6.901.500,00 kn
Rashodi za nabavu nefinancijske imovine	18.449.500,00 kn	18.285.500,00 kn	19.018.500,00 kn
<b>UKUPNO RASHODA</b>	<b>27.167.000,00 kn</b>	<b>26.630.000,00 kn</b>	<b>25.920.000,00 kn</b>
<b>RAZLIKA VIŠAK/MANJAK</b>	<b>0,00 kn</b>	<b>0,00 kn</b>	<b>0,00 kn</b>

Izvor: Službeni glasnik Općine Jakšić od 29. svibnja 2018. Godine

Prema planu proračuna Općine Jakšić za 2018. godinu vidljivi su planirani prihodi i rashodi kao i projekcije istih za 2019. godinu. Važno je napomenuti kako veliki dio prihoda odlazi upravo na financiranje javnih potreba općenito dok se dio istih odnosi na financiranje javnih potreba u području poljoprivrede, gospodarstva i turizma. Od potpora raznim udrugama, poticanja osiguranja trajnih usjeva, naknada šteta u slučaju elementarnih nepogoda, obuke poljoprivrednih proizvođača za korištenje pesticida, tehnički pregled i testiranje prskalica, smeđe signalizacije i slično. Bitno je napomenuti znatna ulaganja Općine Jakšić u unaprjeđenje prometnica koje olakšavaju rad poljoprivrednicima i turističkim dionicima kao i izgradnja i rekonstrukcija kanalizacijskih i vodovodnih mreža koje povećavaju standard lokalnog stanovništva. Pametna briga Općine o zdravoj poljoprivrednoj i turističkoj okolini je nužna te je Općina Jakšić uključena u projekt Izgradnje reciklažnog dvorišta gdje će se razvrstavanjem otpada stvoriti preduvjeti za zdrav život stanovništva.

## **7. FINANCIRANJE RAZVOJNIH PROJEKATA JEDINICE LOKALNE SAMOUPRAVE SREDSTVIMA EU FONDOVA**

Financiranje razvojnih projekata Općine Jakšić moguće je na više načina, uz vlastita sredstva iz proračuna i pomoć države, na raspolaganju je mogućnost ostvarenja bespovratnih sredstava iz fondova EU. Veliku ulogu u ostvarenju tih sredstava ima indeks razvijenosti (stupanj razvijenosti) pojedinog područja.

### **7.1. Stupanj razvijenosti jedinice lokalne samouprave**

Ocjenjivanje i razvrstavanje jedinica lokalne i regionalne samouprave prema stupnju razvijenosti provedeno je 2010. godini u dva službena postupka. Prvi, 2010. godine, s početkom primjene 01.01.2011. - Odluka o razvrstavanju jedinica lokalne i područne (regionalne) samouprave prema stupnju razvijenosti ("Narodne novine" br. 89/10), drugi, 2013. godine s početkom primjene 01.01.2014. godine - Odluka o razvrstavanju jedinica lokalne i područne (regionalne) samouprave prema stupnju razvijenosti ("Narodne novine" br. 158/13). Aktualna odluka o razvrstavanju jedinica lokalne i regionalne samouprave prema stupnju razvijenosti donesena je u prosincu 2017. godine sa početkom primjene 01.01.2018. godine („Narodne novine“ br. 132/2017). Zakon o regionalnom razvoju republike Hrvatske na snazi je od prosinca 2014. godine uz izmjene iz prosinca 2017. godine te su u njemu jasno definirani ciljevi i smjerovi u kojima se planira razvijati. Indeks razvijenosti prema Zakonu o regionalnom razvoju Republike Hrvatske predstavlja instrument za ocjenjivanje razine socio-ekonomskog razvoja i ocjenjivanje stupnja razvijenosti JLS-a i JP(R)S-a te za kategorizaciju potpomognutih područja. Zbog toga možemo konstatirati da je indeks razvijenosti jedan od ključnih instrumenata regionalne politike Republike Hrvatske. To potvrđuje i pristup Ministarstva regionalnoga razvoja i fondova EU prilikom uvođenja jedinstvenog sustava ocjenjivanja razvijenosti svih teritorijalnih jedinica temeljenog na indeksu razvijenosti. Ministarstvo regionalnoga razvoja i fondova EU naime ocjenjuje kako takav pristup doprinosi jednostavnosti i transparentnosti cjelokupnog sustava, čime se omogućava bolje usmjerenje poticaja i stječe kvalitetnija podloga za uključivanje i isključivanje jedinica iz sustava potpomognutih područja o kojima država dodatno skrbi.<sup>49</sup>

Indeks razvijenosti prema Zakonu o regionalnom razvoju Republike Hrvatske predstavlja instrument za ocjenjivanje razine socio-ekonomskog razvoja i ocjenjivanje stupnja razvijenosti JLS-a i JP(R)S-a te za kategorizaciju potpomognutih područja. Zbog toga možemo konstatirati da je indeks razvijenosti jedan od ključnih instrumenata regionalne politike Republike Hrvatske. To potvrđuje i pristup Ministarstva regionalnoga razvoja i fondova EU prilikom uvođenja jedinstvenog sustava ocjenjivanja razvijenosti svih teritorijalnih jedinica temeljenog na indeksu razvijenosti. MRRFEU naime ocjenjuje kako takav pristup doprinosi jednostavnosti i transparentnosti cjelokupnog sustava, čime se omogućava bolje usmjerenje poticaja i stječe kvalitetnija podloga za uključivanje i isključivanje jedinica iz sustava potpomognutih područja o kojima država dodatno skrbi.<sup>50</sup>

---

<sup>49</sup> MRRFEU (2012): Strateški plan za razdoblje 2012.-2014., Ministarstvo regionalnoga razvoja i fondova Europske unije, Zagreb

<sup>50</sup> Ministarstvo regionalnog razvoja i fondova Europske Unije (2012): Strateški plan za razdoblje 2012.-2014., Ministarstvo regionalnoga razvoja i fondova Europske unije, Zagreb

Nakon pristupanja izradi nove klasifikacije i novih kriterija na temelju kojih se izračunava stupanj razvijenosti donesena je odluka o razvrstavanju te su prihvaćeni kriteriji prosječnog dohotka po stanovniku, prosječnih izvornih prihoda JLS-a odnosno JP(R)S-a po stanovniku, prosječne stope nezaposlenosti, kretanju stanovništva, udjelu obrazovnog stanovništva (vsš i vss od 20-64), indeksu starenja.

Jedinice područne (regionalne) samouprave razvrstavaju se u četiri skupine:

- u I. skupinu jedinica područne (regionalne) samouprave koje se prema vrijednosti indeksa nalaze u drugoj polovini ispodprosječno rangiranih jedinica područne (regionalne) samouprave
- u II. skupinu jedinica područne (regionalne) samouprave koje se prema vrijednosti indeksa nalaze u prvoj polovini ispodprosječno rangiranih jedinica područne (regionalne) samouprave
- u III. skupinu jedinica područne (regionalne) samouprave koje se prema vrijednosti indeksa nalaze u drugoj polovini iznadprosječno rangiranih jedinica područne (regionalne) samouprave
- u IV. skupinu jedinica područne (regionalne) samouprave koje se prema vrijednosti indeksa nalaze u prvoj polovini iznadprosječno rangiranih jedinica područne (regionalne) samouprave.

Jedinice lokalne samouprave razvrstavaju se u osam skupina:

- u I. skupinu jedinica lokalne samouprave koje se prema vrijednosti indeksa nalaze u zadnjoj četvrtini ispodprosječno rangiranih jedinica lokalne samouprave
- u II. skupinu jedinica lokalne samouprave koje se prema vrijednosti indeksa nalaze u trećoj četvrtini ispodprosječno rangiranih jedinica lokalne samouprave
- u III. skupinu jedinica lokalne samouprave koje se prema vrijednosti indeksa nalaze u drugoj četvrtini ispodprosječno rangiranih jedinica lokalne samouprave
- u IV. skupinu jedinica lokalne samouprave koje se prema vrijednosti indeksa nalaze u prvoj četvrtini ispodprosječno rangiranih jedinica lokalne samouprave
- u V. skupinu jedinica lokalne samouprave koje se prema vrijednosti indeksa nalaze u zadnjoj četvrtini iznadprosječno rangiranih jedinica lokalne samouprave
- u VI. skupinu jedinica lokalne samouprave koje se prema vrijednosti indeksa nalaze u trećoj četvrtini iznadprosječno rangiranih jedinica lokalne samouprave
- u VII. skupinu jedinica lokalne samouprave koje se prema vrijednosti indeksa nalaze u drugoj četvrtini iznadprosječno rangiranih jedinica lokalne samouprave
- u VIII. skupinu jedinica lokalne samouprave koje se prema vrijednosti indeksa nalaze u prvoj četvrtini iznadprosječno rangiranih jedinica lokalne samouprave.

Tablica 27. Jedinice lokalne samouprave u Požeško-slavonskoj županiji prema stupnju razvijenosti

Grad / Općina	Skupina razvijenosti
Požega	VI.
Jakšić	IV.
Pleternice	IV.
Velika	III.
Pleternica	III.

<b>Lipik</b>	III.
<b>Kutjevo</b>	III.
<b>Brestovac</b>	II.
<b>Kaptol</b>	II.
<b>Čaglin</b>	II.

Izvor: Ministarstvo regionalnog razvoja i fondova Europske unije<sup>51</sup>

Općina Jakšić nalazi se u IV. skupini prema indeksu razvijenosti što znači da je razvijenija od jedinica lokalne samouprave koje se nalaze u nižoj skupini razvijenosti. Naime, to nam govori da je Općina Jakšić razvijenija od Općine Velika, Grada Pleternice, Grada Lipika, Grada Kutjeva, Općine Brestovac, Općine Kaptol i Općine Čaglin dok je jedina razvijenija jedinica lokalne samouprave od općine Jakšić Grad Požega. Isto predstavlja veliki ograničavajući čimbenik za Općinu Jakšić prilikom konkuriranja na natječajima iz fondova EU posebice uzevši u obzir kako su sredstva ograničenja a kriteriji su eliminirajući.

Kada govorimo o apsorpciji fondova EU utjecaj je vidljiv kroz količinu odobrenih projekata kao posljedicu i mogućnost prijave broja projekata na raspoložive natječaje kao uvjet. Uvjeti natječaja često su definirani na način da se na isti mogu prijaviti samo neke jedinice lokalne samouprave prema stupnju razvijenosti. To znači da one jedinice lokalne samouprave koje ne pripadaju kategoriji koja je uvjet natječaja ostaju „zakinuti“ za potencijalna sredstva. U konačnici to znači manja ulaganja, manje radnih mjesta, više nezaposlenih i odlazak stanovništva u veća središta. S druge strane i ako se mogu prijaviti na dostupne natječaje, prilikom bodovanja često dobiju manji broj bodova i njihovi projektu budu odbijeni za financiranje. Ukoliko projekti i budu odobreni za financiranje, omjer sufinanciranja je takav da oni „nerazvijeniji“ moraju manje sufinancirati vlastitim sredstvima. To je u teoriji vrlo kvalitetan način planiranja ravnomjernog i održivog razvoja, ali ukoliko je stupanj razvijenosti izračunat modelom koji nije „pravedan“ onda se stvara averzija jedinica lokalne samouprave prema pravednoj raspodjeli sredstava.

## **7.2. Mogućnosti financiranja projekata u poljoprivredi i turizmu**

Program ruralnog razvoja ključni je dokument na temelju kojeg se objavljuju natječaji iz fondova Europske unije u području poljoprivrede, turizma i srodnih područja. Isti je planiran od Republike Hrvatske za razdoblje 2014.-2020. godine vrijedan je 2,4 milijarde EUR-a te je usuglašen i odobren od strane Europske Komisije.

Program ruralnog razvoja definira sljedećih 16 mjera<sup>52</sup>:

<sup>51</sup> Ministarstvo regionalnog razvoja i fondova Europske unije (2018): Indeks razvijenosti, pristup: 15.09.2018., dostupno na: <https://razvoj.gov.hr/o-ministarstvu/regionalni-razvoj/indeks-razvijenosti/112>

<sup>52</sup> Program ruralnog razvoja RH 2014.-2020.

- prenošenje znanja i aktivnosti informiranja
- savjetodavne službe, službe za upravljanje poljoprivrednim gospodarstvom i pomoć poljoprivrednim gospodarstvima
- sustavi kvalitete za poljoprivredne proizvode i hranu
- ulaganja u fizičku imovinu
- obnova poljoprivrednog proizvodnog potencijala narušenog elementarnim nepogodama i katastrofalnim događajima te uvođenje odgovarajućih preventivnih aktivnosti
- razvoj poljoprivrednih gospodarstava i poslovanja
- temeljne usluge i obnova sela u ruralnim područjima
- ulaganja u razvoj šumskih područja i poboljšanje održivosti šuma
- uspostava proizvođačkih grupa i organizacija
- poljoprivreda, okoliš i klimatske promjene
- ekološki uzgoj
- plaćanja područjima s prirodnim ograničenjima ili ostalim posebnim ograničenjima
- suradnja
- upravljanje rizicima
- LEADER (CLLD)
- tehnička pomoć.

Mjere ruralnog razvoja su donesene u suradnji sa svim razinama i svim dionicima u području ruralnog razvoja te su postavljeni temelji sa privlačenje bespovratnih sredstava za jedinice lokalne i regionalne samouprave, udruge, poljoprivrednike svih oblika organizacija, turističke subjekte i sve one institucije i organizacije koje imaju projekte u području poljoprivrede, šumarstva, turizma i onih područja usko vezanih za ruralni razvoj. Dostupne mjere i dostupni natječaji pokazali su veliku zainteresiranost s naglaskom na poljoprivrednike te se pokazalo da je u nekim područjima više zainteresiranih nego što ima sredstava na raspolaganju. Najveći interes je vidljiv u izgradnji i rekonstrukciji novih proizvodnih pogona u poljoprivredi kao i skladišnih kapaciteta, podizanja trajnih nasada, kupnji domaćih životinja i kupnji poljoprivredne mehanizacije i opreme. Iako je dosta ograničenja u natječajima, stečena iskustva trebaju se iskoristiti kako bi se u razdoblju koje dolazi iskorištenost dostupnih sredstava maksimizirala.

U nastavku su u kratkim crtama pojašnjene mjere ruralnog razvoja<sup>53</sup>:

#### **M1 – Prenos znanja i aktivnosti informiranja**

Od ove mjere korist će imati svi oni koji se već bave ili tek kreću u poljoprivrednu proizvodnju. Sredstvima programa financirat će se njihova edukacija i stalno usavršavanje.

#### **M2 – Savjetodavne službe, službe za upravljanje poljoprivrednim gospodarstvom i pomoć poljoprivrednim gospodarstvima**

1. Savjetovanje o višestrukoj sukladnosti, mjeri poljoprivrede, okoliš i klimatske promjene i ekološkoj poljoprivredi
2. Savjetovanje o modernizaciji i povećanju konkurentnosti poljoprivrednih gospodarstava

---

<sup>53</sup> Program ruralnog razvoja (2018): Popis mjera s osnovnim informacijama, pristup: 17.09.2018., dostupno na: <https://ruralnirazvoj.hr/mjere/>

3. Savjetovanje šumo posjednika
4. Savjetovanje mladih poljoprivrednika
5. Osposobljavanje savjetnika

### **M3 – Sustavi kvalitete za poljoprivredne proizvode i hranu**

1. Potpora za sudjelovanje poljoprivrednika u sustavima kvalitete za poljoprivredne i prehrambene proizvode

Prihvatljivi troškovi su: troškovi ulaska u sustav kvalitete; godišnji troškovi sudjelovanja u sustavu kvalitete; troškovi stručne kontrole i certifikacije ovlaštenog kontrolnog tijela.

2. Potpora za aktivnosti informiranja i promoviranja

Prihvatljivi troškovi su: organizacija i/ili sudjelovanje na sajmovima; izrada promotivnih materijala, multimedijalni proizvodi, web razvoj i promocija; kupnja oglasnog prostora; promotivne kampanje i organizacija namjenski promotivnih događanja, uključujući edukativne ture; radionice i seminari; promotivne aktivnosti putem različitih komunikacijskih kanala, promotivne aktivnosti na prodajnim mjestima od nacionalnog značaja ili EU ili HoReCa kanala.

### **M4 – Ulaganja u fizičku imovinu**

1. Restrukturiranje, modernizacija i povećanje konkurentnosti poljoprivrednih gospodarstava

Prihvatljivi troškovi su: ulaganje u građenje i/ili opremanje objekata za životinje, zatvorene/zaštićene prostore, objekte za uzgoj jednogodišnjeg i višegodišnjeg bilja, sjemena i sadnog materijala i gljiva, skladištenje, hlađenje, čišćenje, sušenje, zamrzavanje, klasiranje i pakiranje proizvoda, ulaganje u opremu za berbu, sortiranje i pakiranje vlastitih poljoprivrednih proizvoda, ulaganje u kupnju nove poljoprivredne mehanizacije i opreme i gospodarskih vozila uključujući sektor vinogradarstva, ulaganje u podizanje novih i/ili restrukturiranje postojećih višegodišnjih nasada isključujući restrukturiranje postojećih vinograda za proizvodnju grožđa za vino, ulaganje u izgradnju i/ili opremanje novih sustava za navodnjavanje na poljoprivrednom gospodarstvu, te poboljšanje postojećih sustava/opreme za navodnjavanje na poljoprivrednom gospodarstvu te kupnju zemljišta i objekata radi realizacije projekta.

2. Zbrinjavanje, rukovanje i korištenje stajskog gnojiva u cilju smanjenja štetnog utjecaja na okoliš

Prihvatljivi troškovi su: ulaganje u građenje skladišnih kapaciteta za stajski gnoj i digestate uključujući opremu za rukovanje i korištenje stajskog gnoja i digestata te ulaganja u poboljšanje učinkovitosti korištenja gnojiva (strojevi i oprema za utovar, transport i primjenu gnojiva)

3. Korištenje obnovljivih izvora energije

Prihvatljivi troškovi su: ulaganja u građenje i/ili opremanje objekata za proizvodnju energije, objekata za prijem, obradu i skladištenje sirovina, za obradu, preradu, skladištenje, transport i primjenu izlaznih supstrata za organsku gnojidbu

4. Povećanje dodane vrijednosti poljoprivrednim proizvodima

Prihvatljivi troškovi: ulaganje u građenje i/ili opremanje objekata za poslovanje s mlijekom i preradom mlijeka, za klanje, rasijecanje, preradu (mesa, jaja), za preradu voća, povrća, grožđa (osim za proizvodnju vina), aromatičnog, začinskog i ostalog bilja, cvijeća i gljiva, za preradu maslina, komine masline, za preradu žitarica, uljarica i industrijskog bilja, za preradu, punjenje i pakiranje pčelinjih proizvoda, za prodaju i prezentaciju vlastitih poljoprivrednih proizvoda te ulaganje u kupnju

mehanizacije, gospodarskih vozila, strojeva i opreme i kupnju zemljišta i objekata radi realizacije projekta.

#### 5. Korištenje obnovljivih izvora energije

Prihvatljivi troškovi: ulaganja u građenje i/ili opremanje objekata za proizvodnju energije, objekata za prijem, obradu i skladištenje sirovina, za obradu, preradu, skladištenje, transport i primjenu izlaznih supstrata za organsku gnojidbu.

#### 6. Investicije u osnovnu infrastrukturu javnog navodnjavanja

Prihvatljivi troškovi: gradnja cjelovitog sustava navodnjavanja (akumulacije, kanali, površinska i/ili podzemna drenaža kao elementi funkcionalne cjeline projekta, crpne stanice, cjevovodi, distribucijska mreža, nadzorno upravljački sustav, itd.)

#### 7. Komasacija poljoprivrednog zemljišta

Prihvatljivi troškovi: uklanjanje međa i građevina (ograda, bunara i slično), građenje nove mreže poljoprivrednih putova, pripadajućih mostova i propusnih građevina

#### 8. Ulaganje u šumsku infrastrukturu

Prihvatljivi troškovi: Projektiranje, izgradnja i rekonstrukcija primarne i sekundarne (traktorski putovi i traktorske vlake), šumske prometne infrastrukture rekonstrukcija šumskih cesta, mostova i druge šumske prometne infrastrukture te kupovina šumskog i drugog zemljišta u maksimalnom iznosu od 10% od ukupnih prihvatljivih troškova

#### 9. Neproizvodna ulaganja vezana uz očuvanje okoliša

Prihvatljivi troškovi: ulaganje u izgradnju terasa, u podizanje suhozida i živica, uklanjanje invazivnih stranih vrsta s poljoprivrednog zemljišta, nabava električnog pastira s pripadajućom opremom i/ili autohtonog pastirskog psa (tornjaka), izgradnja novih i obnova postojećih nastambi za stoku na području prirodne rasprostranjenosti velikih zvijeri, obnova staništa važnih za očuvanje bioraznolikosti na poljoprivrednom zemljištu, ulaganje u obnovu zapuštenih lokvi za napajanje stoke te kupnja zemljišta za realizaciju projekta do 10% vrijednosti ukupno prihvatljivih troškova projekta.

### **M5 – Obnavljanje poljoprivrednog proizvodnog potencijala narušenog elementarnim nepogodama i katastrofalnim događajima te uvođenje odgovarajućih preventivnih aktivnosti**

#### 1. Obnova poljoprivrednog zemljišta i proizvodnog potencijala

Prihvatljivi troškovi su: investicije povezane sa sanacijom poljoprivrednog zemljišta; izgradnja i/ili rekonstrukcija i/ili opremanje poljoprivrednih gospodarskih objekata i pripadajuće infrastrukture za poljoprivrednu proizvodnju; popravak ili nabava poljoprivrednih strojeva, mehanizacije i opreme za poljoprivrednu proizvodnju (prihvatljiva je i kupnja rabljene opreme); nabava osnovnog stada/matičnog jata kod domaćih životinja; kupnja i sadnja višegodišnjeg bilja, opći troškovi

#### 2. Razminiranje poljoprivrednog zemljišta

Prihvatljivi troškovi su: troškovi pretraživanja i/ili razminiranja poljoprivrednih površina

### **M6 – Razvoj poljoprivrednih gospodarstava i poslovanja**

#### 1. Potpora mladim poljoprivrednicima

Prihvatljivi troškovi su: kupnja domaćih životinja, jednogodišnjeg i višegodišnjeg bilja, sjemena i sadnog materijala; kupnja, građenje i/ili opremanje zatvorenih/zaštićenih prostora i objekata te ostalih gospodarskih objekata uključujući vanjsku i unutarnju infrastrukturu u sklopu poljoprivrednog

gospodarstva u svrhu obavljanja poljoprivredne proizvodnje i/ili prerade proizvoda iz Priloga I; podizanje novih i/ili restrukturiranje postojećih nasada; uređenje i trajnije poboljšanje kvalitete poljoprivrednog zemljišta u svrhu poljoprivredne proizvodnje; građenje i/ili opremanje objekata za prodaju i prezentaciju vlastitih poljoprivrednih proizvoda uključujući i troškove promidžbe; kupnja ili zakup poljoprivrednog zemljišta; kupnja poljoprivredne mehanizacije, strojeva i opreme.

#### 2. Potpora ulaganju u pokretanje nepoljoprivrednih djelatnosti u ruralnom području

Prihvatljivi troškovi su: potpora se dodjeljuje za provođenje aktivnosti navedenih u Poslovnom planu. Prihvatljive su aktivnosti iz sektora: turizam u ruralnom području; tradicijski, umjetnički obrti, izrada suvenira; usluge u ruralnim područjima; prerada/ trženje proizvoda.

#### 3. Potpora razvoju malih poljoprivrednih gospodarstava

Prihvatljivi troškovi su: kupnja domaćih životinja, jednogodišnjeg i višegodišnjeg bilja, sjemena i sadnog materijala; kupnja, građenje i/ili opremanje zatvorenih/zaštićenih prostora i objekata te ostalih gospodarskih objekata uključujući vanjsku i unutarnju infrastrukturu u sklopu poljoprivrednog gospodarstva u svrhu obavljanja poljoprivredne proizvodnje i/ili prerade proizvoda; podizanje novih i/ili restrukturiranje postojećih nasada; uređenje i trajnije poboljšanje kvalitete poljoprivrednog zemljišta u svrhu poljoprivredne proizvodnje; građenje i/ili opremanje objekata za prodaju i prezentaciju vlastitih poljoprivrednih proizvoda uključujući i troškove promidžbe; kupnja ili zakup poljoprivrednog zemljišta; kupnja poljoprivredne mehanizacije, strojeva i opreme.

#### 4. Ulaganja u razvoj nepoljoprivrednih djelatnosti u ruralnim područjima

Prihvatljivi troškovi su: prihvatljivi troškovi su iz sektora: turizam u ruralnom području; tradicijski, umjetnički obrti, izrada suvenira; usluge u ruralnim područjima; prerada/trženje proizvoda.

### **M7 – Temeljne usluge i obnova sela u ruralnim područjima**

#### 1. Izrada planova za razvoj jedinica lokalne samouprave i naselja u ruralnim područjima

Prihvatljivi troškovi su: izrada ili izmjena i dopuna prostornog plana uređenja općine ili grada; strateškog razvojnog programa općine ili grada; strateških planova razvoja pojedinih gospodarskih sektora općine ili grada (poljoprivreda, ribarstvo, šumarstvo, industrija, turizam, trgovina, promet, obrtništvo, građevinarstvo, informatika, energija.).

#### 2. Ulaganja u građenje javnih sustava za vodoopskrbu, odvodnju i pročišćavanje otpadnih voda

Prihvatljivi troškovi su: građenje (gradnja novih/rekonstrukcija postojećih) i/ili opremanje javnog sustava za vodoopskrbu, odvodnju i pročišćavanje otpadnih voda, koja se provode u naseljima s najviše 2 000 stanovnika.

#### 3. Ulaganja u građenje nerazvrstanih cesta

Prihvatljivi troškovi su: građenje (gradnja novih/rekonstrukcija postojećih) i/ili opremanje nerazvrstanih cesta (u naselju s najviše 5 000 stanovnika).

#### 4. Ulaganja u pokretanje, poboljšanje ili proširenje lokalnih temeljnih usluga za ruralno stanovništvo, uključujući slobodno vrijeme i kulturne aktivnosti te povezanu infrastrukturu

Prihvatljivi troškovi su: ulaganje u građenje i/ili opremanje vatrogasnog doma i spremišta; društvenog doma/ kulturnog centra; planinarskog doma i skloništa; turističkog informativnog centra; dječjeg



igrališta; sportske građevine; objekta za slatkovodni sportski ribolov (ribički dom, nadstrešnica i drugo.); rekreacijske zone na rijekama i jezerima; biciklističke staze i trake; tematskog puta i parka; građevine za ostvarivanje organizirane njege, odgoja, obrazovanja i zaštite djece do polaska u osnovnu školu (dječji vrtić, rekonstrukcija i opremanje prostora za izvođenje programa predškole u osnovnoj školi te rekonstrukcija i opremanje prostora za igraonicu pri knjižnici, zdravstvenoj, socijalnoj, kulturnoj i sportskoj ustanovi, udruzi te drugoj pravnoj osobi u kojima se provode kraći programi odgojno-obrazovnog rada s djecom rane i predškolske dobi); javne zelene površine (park i slično.); pješačke staze; pješačke zone; otvorenog odvodnog kanala (koji nije sastavni dio ceste); groblja (komunalna infrastruktura i prateće građevine); tržnice; javne prometne površine (trg, pothodnik, nadvožnjak, javne stuba i prolaz). Ulaganja su prihvatljiva u naselju s najviše 5 000 stanovnika.

### **M8 – Ulaganja u razvoj šumskih područja i poboljšanje održivosti šuma**

#### 1. Konverzija degradiranih šumskih sastojina i šumskih kultura

Prihvatljivi troškovi su: konverzija degradiranih šumskih sastojina i šumskih kultura

#### 2. Uspostava i uređenje poučnih staza, vidikovaca i ostale manje infrastrukture

Prihvatljivi troškovi su: materijali, oprema, usluge i radovi te druga prihvatljiva mala infrastruktura; opći troškovi

#### 3. Modernizacija tehnologija, strojeva, alata i opreme u pridobivanju drva i šumsko uzgojnim radovima

Prihvatljivi troškovi su: kupnja novih i rabljenih strojeva, alata, uređaja i opreme za sječu, privlačenje, izvoženje i iznošenje drva; za proizvodnju šumske biomase; za daljinski prijevoz drva; za šumsko uzgojne radove za pripremu šumskog tla za sjetvu ili sadnju; izgradnja objekata i kupnja nove i rabljene opreme za skladištenje, zaštitu i sušenje drvnih proizvoda (silosi, skladišta za drvnu sječku, utovarivači, atomizeri, sušare itd.); opći troškovi

#### 4. Modernizacija tehnologija, strojeva, alata i opreme u predindustrijskoj preradi drva

Prihvatljivi troškovi su: kupnja novih i rabljenih strojeva, alata, uređaja i opreme za predindustrijsku preradu drva (blanjalice, pile); za proizvodnju peleta i briketa; instalacija i/ili kupnja informacijsko-komunikacijskih tehnologija u postupcima pridobivanja drva i predindustrijske prerade drva; izgradnja objekata i kupnja nove i rabljene opreme za sušenje, parenje, skladištenje i zaštitu proizvoda od drva (sušare, parionice, silosi, skladišta za drvnu sječku, utovarivači, atomizeri itd.); opći troškovi

#### 5. Marketing drvnih i nedravnih šumskih proizvoda

Prihvatljivi troškovi su: marketing drvnih i nedravnih (šumskih proizvoda); opći troškovi

### **M9 – Uspostava proizvođačkih grupa i organizacija**

#### 1. Uspostava proizvođačkih grupa i organizacija

Prihvatljivi troškovi su: troškovi rada koji su u skladu s Poslovnim planom proizvođačke grupe ili organizacije.

## **M10 – Poljoprivreda, okoliš i klimatske promjene**

### 1. Plaćanja obveza povezanih s poljoprivredom, okolišem i klimatskim promjenama

Navedena je uz svaki tip operacije. Potpora je bespovratna u vidu godišnjeg plaćanja po jedinici površine ili uvjetnom grlu kao naknada korisniku za gubitak prihoda i dodatne troškove koji su rezultat pridržavanja posebnih uvjeta koji nadilaze minimalno propisane uvjete.

Ostale mjere odnose nisu toliko zastupljene a odnose se na: ekološki uzgoj, plaćanja područjima s prirodnim ograničenjima ili ostalim posebnim ograničenjima, dobrobiti životinja, suradnje, upravljanje rizicima, financiranju dodatnih nacionalnih, leadera i tehničke pomoći.

## **8. USKLAĐENOST SA STRATEŠKIM DOKUMENTIMA**

Kod svakog strateškog dokumenta je nužna povezanost i usklađenost sa strateškim dokumentima više razine na lokalnoj, županijskog, nacionalnoj u europskoj razini. Vodeći računa o tome, ovaj strateški dokument je u potpunosti usklađen sa navedenima te kao takav ima veliki apsorpcijski potencijal kroz različite projekte u području poljoprivrede i turizma.

### Strategija razvoja općine Jakšić 2015.-2020.

Strateški plan razvoja poljoprivrede općine Jakšić 2018.-2022. je u skladu sa Strategijom općine Jakšić 2015.-2020. godine. Usklađen je sa strateškim ciljem 1. Razvoj poljoprivrede i turizma kao i prioritetima: 1.1. Povećanje konkurentnosti poljoprivredne proizvodnje, 1.2. Razvoj poljoprivredne infrastrukture, 1.3. Razvoj turističke ponude, 1.4. Razvoj turističke infrastrukture.

### Lokalna razvojna strategija lokalne akcijske grupe 2014.-2020.

Strateški plan razvoja poljoprivrede općine Jakšić 2018.-2022. je u skladu sa Lokalnom razvojnom strategijom lokalne akcijske grupe 2014.-2020. Usklađen je sa specifičnim ciljem 1. Konkurentna i profitabilna poljoprivredna i prerađivačka proizvodnja u sektoru vinogradarstva, voćarstva, povrtlarstva, pčelarstva i stočarstva po standardima EU, specifičnim ciljem 2. Razvijene inovativne, tehnološki napredne, sukladne i prateće usluge poljoprivrednoj proizvodnji i preradi, uključujući turističke usluge, radi plasmana i unaprjeđenja proizvodnje.

### Županijska razvojna strategija Požeško-slavonske županije 2017.-2020.

Strateški plan razvoja poljoprivrede općine Jakšić 2018.-2022. je u skladu sa županijskom razvojnom strategijom Požeško-slavonske županije 2017.-2020. Usklađen je sa ciljem 1. Povećati konkurentnost PSŽ kroz zeleni i pametni razvoj (prioritet 1.2. Razvoj ruralnog područja)

### Program ruralnog razvoja 2014.-2020.

Strateški plan razvoja poljoprivrede općine Jakšić 2018.-2022. je u skladu sa Programom ruralnog razvoja 2014.-2020. Usklađen je sa mjerom 1. Prenošenje znanja i aktivnosti informiranja u poljoprivredi, mjerom 2. Pomoć poljoprivrednim gospodarstvima, mjerom 3. Sustavi kvalitete za poljoprivredne proizvode i hranu, mjerom 4. Ulaganje u fizičku imovinu, mjerom 5. Obnavljanje poljoprivrednog proizvodnog kapaciteta narušenog elementarnim nepogodama, mjerom 6. Razvoj poljoprivrednih gospodarstava i poslovanja, mjerom 7. Temeljne usluge i obnova sela u ruralnim područjima kao i ostalim mjerama koje se nalaze u Programu ruralnog razvoja.

### Strateški plan Ministarstva poljoprivrede 2019.-2021.

Strateški plan razvoja poljoprivrede općine Jakšić 2018.-2022. je u skladu sa Strateškim planom Ministarstva poljoprivrede 2019.-2021. Usklađen je sa ciljem 1. Podizanje razine konkurentnosti poljoprivredno-prehrambenog i ribarskog sektora razini EU kako bi se smanjile razlike u negativnim pokazateljima proizvodnje u sektoru u odnosu na EU, ciljem 2. Zaštita zdravlja ljudi, životinja i bilja te zaštita interesa potrošača, ciljem 3. Osiguravanje doprinosa EPFRR-a ruralnom razvoju RH, mjerom 4. Održivi razvoj šumarstva, lovstva i drvne industrije.

#### Strategija regionalnog razvoja RH do kraja 2020. godine

Strateški plan razvoja poljoprivrede općine Jakšić 2018.-2022. je u skladu sa Strategijom regionalnog razvoja RH do kraja 2020. godine. Usklađen je sa strateškim ciljem 1. Povećanje kvalitete života poticanjem održivog teritorijalnog razvoja, strateškim ciljem 2. Povećanje konkurentnosti regionalnog razvoja gospodarstva i zaposlenosti.

#### Strategija razvoja turizma RH do 2020. godine

Strateški plan razvoja poljoprivrede općine Jakšić 2018.-2022. je u skladu sa Strategijom razvoja turizma RH do 2020. godine. Usklađen je sa mjerom 1. Usklađivanje i unaprjeđenje zakonskog okvira u funkciji jačanja poduzetništva i investicija, mjerom 5. Gospodarsko aktiviranje turistički interesantnih objekata/lokaliteta.

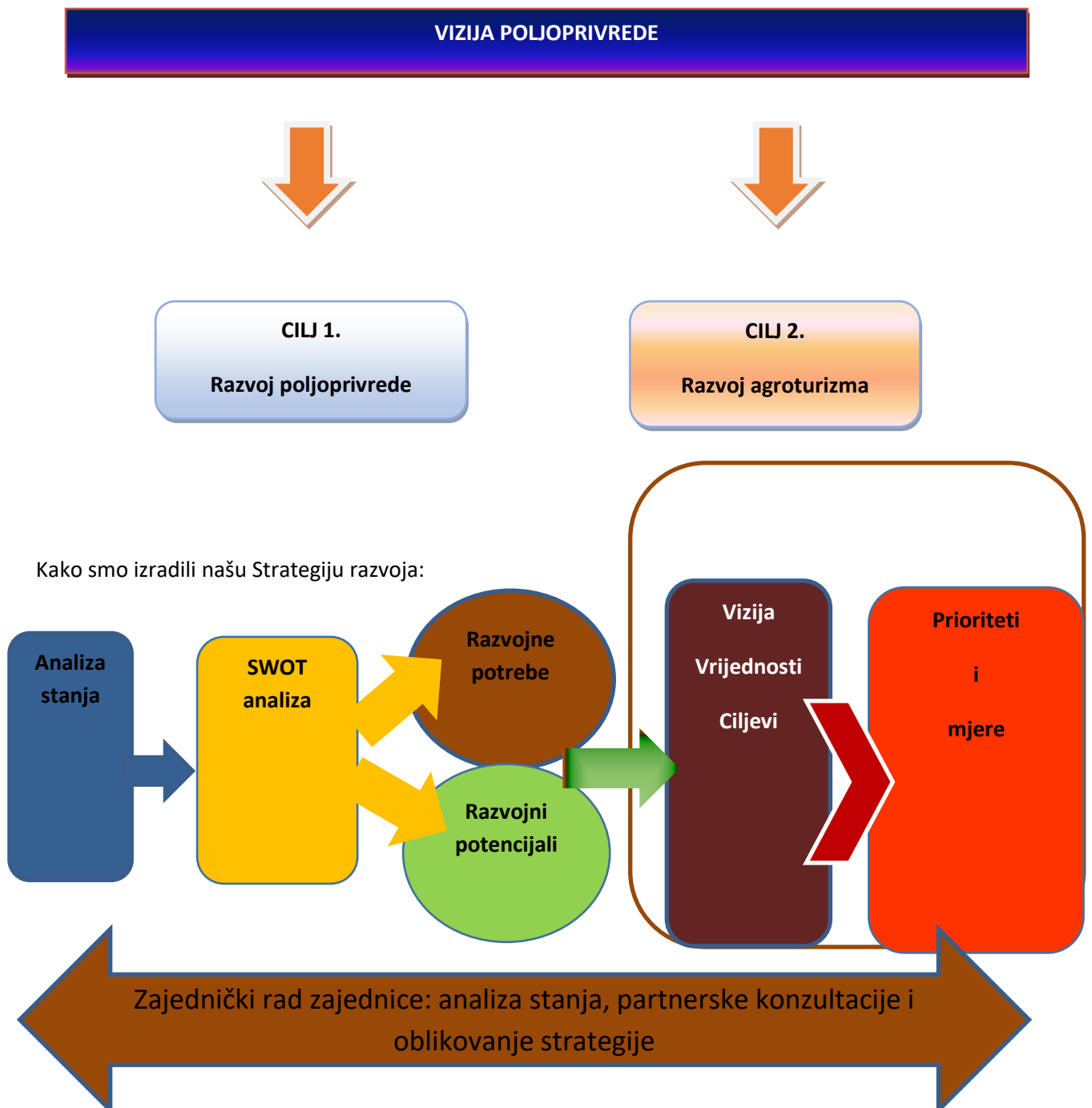
#### Europa 2020.- Europska strategija za pametan, održiv u uključiv rast

Strateški plan razvoja poljoprivrede općine Jakšić 2018.-2022. je u skladu sa Europskom strategijom za pametan, održiv i uključiv rast. Usklađen je sa glavnom inicijativom „Unija inovacija“ koja se odnosi na jačanje svake karike u inovacijskom lancu, od područja koja nemaju izravnu primjenjivost do komercijalizacije. Usklađen je i sa predvodničkom inicijativom „Industrijska politika za globalizacijsko doba“ gdje je naglasak na gospodarstvu i različitim sektorima uključujući poljoprivredu i turizam.

## 9. VIZIJA I MISIJA JEDINICE LOKALNE SAMOUPRAVE

### 9.1. Vizija

Vizijom Općine određuje se buduće stanje koje se želi postići zacrtanim ciljevima te je vizija vodilja koja je usmjerena u ostvarenje spomenutih ciljeva. Vizija Općine Jakšić glasi: „**Općina Jakšić je prostor za kvalitetan i ugodan život, u kojoj i sami stanovnici sa raznim drugim dionicima svojim znanjem i radom doprinose sveopćem boljitku i razvoju**“. Vizija Općine Jakšić koja se odnosi na područje poljoprivrede glasi: „**Općina Jakšić je prostor izvrsnih uvjeta za rast održive poljoprivrede i turizma pozicionirajući se kao konkurentna općina sa znanjem i radom kojim sami stanovnici doprinose poljoprivrednom i turističkom razvoju**“.



Vrijednosti za koje se zalažemo i koje razvijamo u našoj Općini u području poljoprivrede su:

- Lokalno zajedništvo
- Održiv razvoj poljoprivrede
- Konkurentnost poljoprivrede i agroturizma

Lokalno stanovništvo je ključno u razvoju poljoprivrede općine Jakšić koje svojim znanjem, iskustvom i optimizmom izravno doprinosi konkurentnosti poljoprivrede i agroturizma. Kako bi se poljoprivreda razvijala na održiv način potrebna je sinergija svih institucija, o lokalne i regionalne samouprave, države kao i međusobna suradnja stanovnika općine Jakšić. Kako bi poljoprivreda bila održiva kroz dugoročni vremenski period, nužno je ulagati u nove tehnologije i razvijati istu vodeći računa o očuvanju okoliša i prirodnih resursa.

**VIZIJA - „Općina Jakšić je prostor izvrsnih uvjeta za rast održive poljoprivrede i turizma pozicionirajući se kao konkurentna općina sa znanjem i radom kojim sami stanovnici doprinose poljoprivrednom i turističkom razvoju“**

Jakšić 2018.-2022.

#### VRIJEDNOSTI

Lokalno zajedništvo   Održivi razvoj poljoprivrede   Konkurentnost poljoprivrede i agroturizma

#### PODRUČJA DJELOVANJA

Poljoprivreda   Agroturizam

#### Ciljevi i prioriteti razvoja

1. Praćenje ostvarenja ciljeva i prioriteta
2. Izvještavanje

#### Plan provedbe

Strateški cilj 1. Razvoj poljoprivrede

Strateški cilj 2. Razvoj agroturizma

## 10. STRATEŠKI CILJEVI I PRIORITETI

U izradi Strateškog plana razvoja poljoprivrede poduzete su sve mjere kako bi se osigurala sukladnost iste s postojećim strateškim dokumentima „više razine“ na europskoj, nacionalnoj i županijskoj razini.

Ciljevi i prioriteti našeg razvoja usklađeni su sa razvojnim ciljevima i prioritetima navedenih strateških dokumenata kako bi se osigurala prepoznatljivost potreba i mogućnost financiranja njihovog zadovoljavanja.

Tablica 28. Strateški cilj 1. Razvoj poljoprivrede

<b>STRATEŠKI CILJ 1. Razvoj poljoprivrede</b>	
<b>PRIORITETI</b>	<b>MJERE</b>
<b>1.1. Razvoj održive poljoprivredne proizvodnje</b>	1.1.1. Rekonstrukcija, modernizacija i povećanje konkurentnosti poljoprivrednih gospodarstava
	1.1.2. Poticanje izgradnje preradbenih i skladišnih kapaciteta za poljoprivredne proizvođače
	1.1.3. Podizanje razine informiranosti obrazovanja i primjene znanja u poljoprivredi, te kvalitete poljoprivrednih proizvoda
	1.1.4. Razvoj ekološke i integrirane proizvodnje
	1.1.5. Izrada i provedba programa u poljoprivredi za privlačenje investitora
	1.1.6. Uspostava sustava informiranja poljoprivrednika o fondovima EU i vanjskim izvorima financiranja
	1.1.7. Potpora zapošljavanju i razvoju poljoprivrede svih skupina
<b>1.2. Povećanje vrijednosti poljoprivredne proizvodnje</b>	1.2.1. Potpora održavanju i unaprjeđenju mreže nerazvrstanih cesta i poljskih puteva
	1.2.2. Održavanje i unaprjeđenje mreže kanala
	1.2.3. Uvođenje inovacija u poljoprivredi
	1.2.4. Promoviranje poljoprivredne proizvodnje
<b>1.3. Upravljanje rizikom u poljoprivredi</b>	1.3.1. Korištenje obnovljivih izvora energije u poljoprivredi
	1.3.2. Izgradnja sustava za navodnjavanje
	1.3.3. Zaštita od divljači i elementarnih nepogoda
	1.3.4. Udruživanje poljoprivrednih proizvođača

U sklopu Strateškog cilja 1. Razvoj poljoprivrede detektirana su tri prioriteta i izravno sa njima povezanih 15 mjera.

Tablica 29. Strateški cilj 2. Razvoj agroturizma

<b>STRATEŠKI CILJ 2. Razvoj agroturizma</b>	
<b>PRIORITETI</b>	<b>MJERE</b>
<b>2.1. Razvoj turističke ponude</b>	2.1.1. Poticanje razvoja posebnih oblika turizma
	2.1.2. Podizanje razine obrazovanja i primjene znanja u turizmu
	2.1.3. Istraživanje turističkih potencijala i podrška njihovoj afirmaciji i promociji
	2.1.4. Poticanje uključivanja lokalnog stanovništva u turističku djelatnost
<b>2.2. Razvoj turističke infrastrukture</b>	2.2.1. Izgradnja, obnova i opremanje turističke infrastrukture
	2.2.2. Podrška unaprjeđenju postojećih i izgradnje novih smještajnih kapaciteta
	2.2.3. Integriranje u lokalnu/regionalnu turističku ponudu
<b>2.3. Povećanje dodane vrijednosti turizmu</b>	2.3.1. Razvoj edukacija u turizmu
	2.3.2. Promoviranje turističke destinacije
	2.3.3. Povezivanje poljoprivrede sa turizmom
	2.3.4. Uspostava sustava informiranja o mogućnostima financiranja turizma

U sklopu Strateškog cilja 2. Razvoj agroturizma detektirana su tri prioriteta i izravno sa njima povezanih 11 mjera.



## 11. UTVRĐENE MJERE PREMA CILJEVIMA I PRIORITETIMA

Kako su utvrđeni prioriteti Strateškog plana razvoja poljoprivrede općine Jakšić isti su definirani na način da se do 2022. godine očekuje doprinos istima. U nastavku je prikazana poveznica svake od definiranih mjera u području poljoprivrede sa kratkim opisom.

<b>MJERA</b>	<b>OPIS</b>
<b>Rekonstrukcija, modernizacija i povećanje konkurentnosti poljoprivrednih gospodarstava</b>	Mjera uključuje različita financijska ulaganja povećanje konkurentnosti postojećih poljoprivrednih gospodarstava.
<b>Poticanje izgradnje preradbenih i skladišnih kapaciteta za poljoprivredne proizvođače</b>	Mjera uključuje povećanje m <sup>2</sup> preradbenih i skladišnih kapaciteta u poljoprivredi.
<b>Podizanje razine informiranosti obrazovanja i primjene znanja u poljoprivredi, te kvalitete poljoprivrednih proizvoda</b>	Mjera uključuje poticanje većeg informiranja i obrazovanja poljoprivrednika kako bi povećali kvalitetu i bili konkurentniji.
<b>Razvoj ekološke i integrirane proizvodnje</b>	Mjera uključuje ulaganje u poticanje ekološke prehrane kao i razvoj pčelarstva.
<b>Izrada i provedba programa u poljoprivredi za privlačenje investitora</b>	Mjera uključuje izradu različitih programa poticajnih mjera s ciljem privlačenja ulagača.
<b>Uspostava sustava informiranja poljoprivrednika o fondovima EU i vanjskim izvorima financiranja</b>	Mjera uključuje dvostranu organiziranu koordinaciju poljoprivrednika i poduzetničko-poljoprivrednih potpornih institucija.
<b>Potpora zapošljavanju i razvoju poljoprivrede svih skupina</b>	Mjera uključuje poticanje zapošljavanja i smanjenje stupnja diskriminacije po bilo kojoj osnovi u području poljoprivrede.
<b>Potpora održavanju i unaprjeđenju mreže nerazvrstanih cesta i poljskih puteva</b>	Mjera uključuje uređenje nerazvrstanih cesta u svrhu lakše i kvalitetnije logistike u poljoprivredi.
<b>Održavanje i unaprjeđenje mreže kanala</b>	Mjera uključuje ulaganja u mreže kanala s ciljem kvalitetnije odvodnje.
<b>Uvođenje inovacija u poljoprivredi</b>	Mjera uključuje uvođenje novih inovacija u poljoprivrednoj proizvodnji s ciljem povećanja konkurentnosti na tržištu.
<b>Promoviranje poljoprivredne proizvodnje</b>	Mjera uključuje set promotivnih aktivnosti kako bi se što kvalitetnije predstavio domaći i tradicionalni proizvod.
<b>Korištenje obnovljivih izvora energije u</b>	Mjera uključuje ulaganje u obnovljive izvore

<b>poljoprivredi</b>	energije u skladu sa poljoprivrednim otpadom.
<b>Izgradnja sustava za navodnjavanje</b>	Mjera uključuje ulaganja u sustave navodnjavanja kako bi se osigurala kvaliteta i količina poljoprivrednih proizvoda.
<b>Zaštita od divljači i elementarnih nepogoda</b>	Mjera uključuje ulaganja u zaštitu usjeva od divljači i elementarnih nepogoda.
<b>Udruživanje poljoprivrednih proizvođača</b>	Mjera uključuje umrežavanje i zajednički nastup poljoprivrednih proizvođača na tržištu.

Kako su utvrđeni prioriteti Strateškog plana razvoja poljoprivrede općine Jakšić isti su definirani na način da se do 2022. godine očekuje doprinos istima. U nastavku je prikazana poveznica svake od definiranih mjera u području agroturizma sa kratkim opisom.

<b>MJERA</b>	<b>OPIS</b>
<b>Poticanje razvoja posebnih oblika turizma</b>	Mjera uključuje razvoj selektivnih oblika turizma u ruralnim područjima a koji se usko vežu uz selo i poljoprivredu.
<b>Podizanje razine obrazovanja i primjene znanja u turizmu</b>	Mjera uključuje ulaganje u formalno obrazovanje u svrhu kvalitetnijeg pristupa poljoprivrednika prema turistima.
<b>Istraživanje turističkih potencijala i podrška njihovoj afirmaciji i promociji</b>	Mjera uključuje proučavanje mogućnosti u turizmu i agroturizmu kako bi se isti mogli kvalitetno razvijati.
<b>Poticanje uključivanja lokalnog stanovništva u turističku djelatnost</b>	Mjera se odnosi na uključivanje lokalnog stanovništva u umrežavanje turističke ponude određenog kraja.
<b>Izgradnja, obnova i opremanje turističke infrastrukture</b>	Mjera uključuje ulaganju u turističku infrastrukturu.
<b>Podrška unaprjeđenju postojećih i izgradnje novih smještajnih kapaciteta</b>	Mjera uključuje ulaganje u povećanje broja smještajnih kapaciteta.
<b>Integriranje u lokalnu/regionalnu turističku ponudu</b>	Mjera uključuje umrežavanje poljoprivrednika i objedinjavanje sa trenutnom turističkom ponudom.
<b>Razvoj edukacija u turizmu</b>	Mjera uključuje razvoj edukacija neformalnog karaktera koje su ključne za bavljenje turizmu.

<b>Promoviranje turističke destinacije</b>	Mjera uključuje ulaganje u promociju turističkog proizvoda.
<b>Povezivanje poljoprivrede sa turizmom</b>	Mjera uključuje povezivanje poljoprivredne proizvodnje i onoga što poljoprivrednik može ponuditi u turizmu.
<b>Uspostava sustava informiranja o mogućnostima financiranja turizma</b>	Mjera uključuje uspostava institucije/organizacije koja bi informirala turističke subjekte i koji to namjeravaju postati o mogućnostima financiranja njihovih ideja.

## 12. BAZA PRIORITETNIH PROJEKATA U JEDINICI LOKALNE SAMOUPRAVE

Kako su definirani prioriteti i mjere Strateškog plana razvoja poljoprivrede općine Jakšić, važno je definirati koja područja aktivnosti obuhvaćaju navedene mjere. Bitno je napomenuti kako ove aktivnosti nisu ograničavajuće te se baza prioriternih projekata u svakom trenutku provedbe strateškog dokumenta može mijenjati i nadopunjavati sukladno trenutnim i stvarnim potrebama.

MJERA	AKTIVNOSTI
<b>Rekonstrukcija, modernizacija i povećanje konkurentnosti poljoprivrednih gospodarstava</b>	Umrežavanje, razvoj zajedničkih projekata, partnerstva u projektima povećanja konkurentnosti poljoprivrednih gospodarstava. Organiziranje tribina, okruglih stolova, seminara.
<b>Poticanje izgradnje preradbenih i skladišnih kapaciteta za poljoprivredne proizvođače</b>	Izgradnja skladišta i hladnjača, izgradnja sušara i silosa, izgradnja / obnova mlinova, priprema projekata u području povećanja preradbenih i skladišnih kapaciteta. Organiziranje tribina, okruglih stolova, seminara.
<b>Podizanje razine informiranosti obrazovanja i primjene znanja u poljoprivredi, te kvalitete poljoprivrednih proizvoda</b>	EBCL i ECDL program za poljoprivrednike, Edukacijski program „pametne poljoprivrede“ i ostalih edukacija. Poticanje ERASMUS programa u poljoprivredi.
<b>Razvoj ekološke i integrirane proizvodnje</b>	Kupnja opreme za primarnu poljoprivrednu proizvodnju, podizanje nasada, projekti navodnjavanja, izgradnja/rekonstrukcija i opremanje prostora za držanje domaćih životinja. Organiziranje tribina, okruglih stolova, seminara. Suradnja na projektima u području razvoja ekološke i integrirane proizvodnje. Ova mjera uključuje i razvoj pčelarstva i proizvodnje meda.
<b>Izrada i provedba programa u poljoprivredi za privlačenje investitora</b>	Izrada projekta u poljoprivredi sa naglaskom na inovacije, zajednički nastup na tržištu sa vanjskim izvorima financiranja (investitorima).
<b>Uspostava sustava informiranja poljoprivrednika o fondovima EU i vanjskim izvorima financiranja</b>	Umrežavanje poljoprivrednika sa sustavom informiranja o mogućnostima financiranja projekata. Organizacija i koordinacija JLS sa poljoprivrednicima.
<b>Potpora zapošljavanju i razvoju poljoprivrede svih skupina</b>	Izrada programa poticanja zapošljavanja u poljoprivredi s naglaskom na marginalizirane skupine stanovništva.

<b>Potpora održavanju i unaprjeđenju mreže nerazvrstanih cesta i poljskih puteva</b>	Projekti uređenja starih puteva i nerazvrstanih cesta za olakšavanje pristupa poljoprivrednim površinama.
<b>Održavanje i unaprjeđenje mreže kanala</b>	Projekti zaštite poljoprivrednih usjeva uređenjem odvodnih kanala.
<b>Uvođenje inovacija u poljoprivredi</b>	Nabavka novih tehnologija u poljoprivredi.
<b>Promoviranje poljoprivredne proizvodnje</b>	Ulaganje u marketing i promociju obiteljskih poljoprivrednih gospodarstava, Internet komunikacija i e-prodaja poljoprivrednih proizvoda.
<b>Korištenje obnovljivih izvora energije u poljoprivredi</b>	Izgradnja mini elektrana u poljoprivredi, edukacije u području obnovljivih izvora energije.
<b>Izgradnja sustava za navodnjavanje</b>	Izgradnja sustava navodnjavanja za poljoprivrednike.
<b>Zaštita od divljači i elementarnih nepogoda</b>	Projekti uređenja lovišta, projekti opremanja poljoprivrednih nasada ogradama, zaštitama od ptica i tuče.
<b>Udruživanje poljoprivrednih proizvođača</b>	Izrada zajedničkih projekata u poljoprivredi, poticanje klastera i udruživanja.

<b>MJERA</b>	<b>OPIS</b>
<b>Poticanje razvoja posebnih oblika turizma</b>	Ulaganje u selektivne oblike turizma, organiziranje tribina, okruglih stolova i radionica.
<b>Podizanje razine obrazovanja i primjene znanja u turizmu</b>	Organizacija specijaliziranih edukacijskih programa za turističke dionike i poljoprivredna gospodarstva. Povećanje broja obrazovnih programa u području informatizacije turističkih dionika i poljoprivrednika u svrhu kvalitetnije ponude.
<b>Istraživanje turističkih potencijala i podrška njihovoj afirmaciji i promociji</b>	Projekti istraživanja mogućnosti u promoviranju turizma JLS, izrada specijalizirane strategije turizma.
<b>Poticanje uključivanja lokalnog stanovništva u turističku djelatnost</b>	Organiziranje događanja i manifestacija, uključivanje stanovništva u definiranje budućih potreba u turizmu i izrada zajedničkih projekata.
<b>Izgradnja, obnova i opremanje turističke</b>	Izgradnja objekata turizma, ugostiteljstva u svrhu

<b>infrastrukture</b>	turizma, izgradnja biciklistički i poučnih staza, ulaganja na obiteljskim poljoprivrednim gospodarstvima i povezivanje poljoprivrede sa turističkom ponudom. Povećanje broja turističkih sadržaja turističke destinacije.
<b>Podrška unaprjeđenju postojećih i izgradnje novih smještajnih kapaciteta</b>	Ulaganje u infrastrukturu u turizmu, renoviranje postojećih smještajnih kapaciteta, rekonstrukcija i izgradnja novih, prilagođavanje zakonodavstvu, podizanje istih na višu razinu.
<b>Integriranje u lokalnu/regionalnu turističku ponudu</b>	Povezivanje poljoprivrednika i turističkih subjekata sa već postojećom turističkom ponudom JLS.
<b>Razvoj edukacija u turizmu</b>	Razvoj različiti edukacija u turizmu za ugostitelje, ponuditelje turističkih usluga, dionika u turizmu, poljoprivrednika, mladih i nezaposlenih i ostalih marginaliziranih skupina stanovnika.
<b>Promoviranje turističke destinacije</b>	Ulaganje u marketing i promociju obiteljskih poljoprivrednih gospodarstava, Internet komunikacija i e-prodaja poljoprivrednih proizvoda. Ulaganje u brandiranje JLS i pojedinih turističkih subjekata kao i poljoprivrednih gospodarstava.
<b>Povezivanje poljoprivrede sa turizmom</b>	Umrežavanje putem modela Triple Helix, projekti klasterizacije u turizmu, zajedničko oblikovanje ponuda više poljoprivrednih gospodarstava.
<b>Uspostava sustava informiranja o mogućnostima financiranja turizma</b>	Umrežavanje turističkih subjekata i poljoprivrednika sa sustavom informiranja o mogućnostima financiranja projekata. Organizacija i koordinacija JLS sa poljoprivrednicima i turističkim subjektima, veća uloga turističke zajednice.

### 13. EVALUACIJA I IZVJEŠTAVANJE

Nužno je uspostaviti sustav praćenja, kontrole i vrednovanja kao i izvještavanja o provedbi Strateškog plana razvoja poljoprivrede za općinu Jakšić. Jedino tako se omogućava efikasnost, efektivnost i transparentnost u provedbi planiranih aktivnosti. Kako već postoji strateški dokument više razine u Općini Jakšić, analizirale su se potrebe i mogućnosti te su se uzeli u obzir svi ključni projekti, mjere, prioriteti i ciljevi koji su istom već definirani. Također su prikupljeni prijedlozi od strane Povjerenstva za izradu Strateškog plana. Baza projekata se može kroz vrijeme mijenjati i nadopunjavati te će u tom procesu (tijekom provedbe) svaki stanovnik moći dati svoje prijedloge i sugestije sukladno stvarnom stanju.

Praćenje provedbe Strateškog plana razvoja poljoprivrede podrazumijeva stalni monitoring, mjerenje učinaka provedbe Strateškog plana i to kako narativnih, tako i kvantitativnih financijskih pokazatelja te vrednovanje ukupnog strateškog plana, radi ocjene uspješnosti provedbe istog, odnosno ukazivanja na sve nedostatke i otklanjanje istih u realnom vremenu u skladu sa stvarnim potrebama. Također je moguće da će se kroz vrijeme mijenjati situacija u općini Jakšić te kako će se Strateški plan morati nadograđivati. Ključno je odmjereno planirati iduće korake uzevši u obzir ograničenost mogućnosti i proračuna Općine Jakšić te sa minimalnim troškovima ostvariti maksimalne rezultate.

Bitno je u procesu izvještavanja utvrditi razinu ispunjenosti planiranih ciljeva te na kraju i vizije Općine Jakšić. Kao što je vizija opće stanje kojem težimo tako su strateški ciljevi jasno formulirani, mjerljivi i ostvarivi što je iskazano i pokazateljima provedbe Strateškog plana.

Kako bi se osigurala transparentnost i kontinuirano sudjelovanje dionika u provedbi Strategije razvoja Općine Jakšić ova Strategija i svi prateći dokumenti bit će objavljeni i postavljeni na mrežnoj stranici Općine. Nadalje, potrebno je provesti ex-post (naknadnog) vrednovanja ovog Strateškog plana kako bi se dobivena analiza i rezultati mogli uključiti u buduća planiranja.

## **POPIS SLIKA**

Slika 3. Administrativne granice Općine Jakšić

Slika 4. Jakšić i općine/gradovi

Slika 3. Eminovački lug

Slika 4. Manifestacija „Slovaci Slovcima“

Slika 5. Manifestacija „Pjesmom u jesen“

## **POPIS TABLICA**

Tablica 1. Površina i stanovništvo općine Jakšić 2001. i 2011. godine

Tablica 2. Površina, stanovništvo i gustoća naseljenosti općine i gradova Požeško-slavonske županije 2001. i 2011. godine

Tablica 3. Kontigentni stanovništva općine Jakšić za 2011. godinu

Tablica 4. Prirodno kretanje stanovništva općine Jakšić u 2017. godini

Tablica 5. Naselja na području općine Požega 2001. i 2011. godine

Tablica 6. Indeks starenja i prosječna starost u Požeško-slavonskoj županiji 2011.g.

Tablica 7. Stanovništvo općine Jakšić prema narodnosti iz popisa 2011. godine

Tablica 8. Broj poduzeća i obrta u Požeško slavonskoj županiji i RH od 2003. do 2014. godine

Tablica 9. Registar trgovačkih društava u 2018. godini

Tablica 10. Obrti na području općine Jakšić 2018.

Tablica 11. Robna razmjena Republike Hrvatske te Požeško-slavonske županije po gradovima u 000 kn

Tablica 12. Izdvojena građevinska područja gospodarskih zona

Tablica 13. Planirana građevinska područja gospodarske zone

Tablica 14. Površine općine Jakšić

Tablica 15. Broj parcela po gradovima/općinama na području Požeško-slavonske županije prema vrsti korištenja poljoprivrednog zemljišta evidentiranog u ARKOD sustavu

Tablica 16. Površina (ha) prema vrsti korištenja poljoprivrednog zemljišta evidentirana u ARKOD sustavu

Tablica 17. Broj poljoprivrednih gospodarstva prema tipu, te spolu nositelja na dan 14.12.2015.

Tablica 18. Obrazovna struktura nositelja obiteljskih poljoprivrednih gospodarstava (14.12.2015.)



Tablica 19. Dobna struktura nositelja obiteljskih poljoprivrednih gospodarstava (14.12.2015.)

Tablica 20. Brojno stanje stoke iz Upisnika poljoprivrednika na dan 14.12.2015.

Tablica 21. Izvod iz registra kulturnih dobara

Tablica 22. Evidentirana kulturna dobra (E) na području općine Jakšić

Tablica 23. Kulturne manifestacije u općini Jakšić

Tablica 24. Smještajni objekti prema kategorijama

Tablica 25. SWOT analiza poljoprivrede općine Jakšić

Tablica 26. Račun prihoda i rashoda Općine Jakšić za 2018. godinu

Tablica 27. Jedinice lokalne samouprave u Požeško-slavonskoj županiji prema stupnju razvijenosti

Tablica 28. Strateški cilj 1. Razvoj poljoprivrede

Tablica 29. Strateški cilj 2. Razvoj agroturizma



Na temelju članka 7.stavka 2. Zakona o financiranju političkih aktivnosti i izborne promidžbe („Narodne novine“ broj 24/11., 61/11, 27/13, 02/14, 96/16 i 70/17), članka 35. stavka 1. točke 2. Zakona o lokalnoj i područnoj (regionalnoj) samoupravi (NN, broj 123/17 - pročišćeni tekst) i članka 32. Statuta Općine Jakšić («Službeni glasnik Općine Jakšić» br. 116/18), Općinsko Vijeće Općine Jakšić na 9.sjednici održanoj dana 29.studenog 2018. godine, a na prijedlog općinskog načelnika, donosi

## ODLUKU

### o raspoređivanju sredstava za rad političkih stranaka i nezavisnih vijećnika u Općinskom Vijeću Općine Jakšić za razdoblje 2019.godine

#### Članak 1.

Ovom Odlukom uređuje se način financiranja političkih stranaka čiji su kandidati izabrani za vijećnike u Općinskom Vijeću Općine Jakšić i način financiranja nezavisnih kandidata izabranih s nezavisnih lista za vijećnike u Općinskom Vijeću.

#### Članak 2.

Sredstva za redovito godišnje financiranje političkih stranaka i nezavisnih vijećnika Općinskog Vijeća Općine Jakšić osiguravaju se iz Proračuna Općine Jakšić u iznosu koji se određuje u Proračunu Općine Jakšić za svaku godinu za koju se proračun donosi. Za 2019. godinu planirana su sredstva u iznosu od 20.000,00 kn.

Pravo na redovito godišnje financiranje iz proračuna Općine Jakšić imaju političke stranke koje imaju vijećnika u Općinskom Vijeću i nezavisni vijećnici u Općinskom Vijeću izabrani s liste grupe birača nezavisnih lista.

#### Članak 3.

Sredstva iz članka 2. ove Odluke raspoređuju se na način da se utvrdi jednaki iznos sredstava za svakog člana u Općinskom Vijeću Općine Jakšić tako da pojedinoj političkoj stranci pripadaju sredstva razmjerna broju njezinih vijećnika u trenutku konstituiranja Općinskog Vijeća koje je konstituirano 04. srpnja 2017.godine, kako slijedi:

RB	Stranka	Broj vijećnika muškarci	Žene	Isplata I tromj.	Isplata II tromj.	Isplata III tromj.	Isplata IV tromj.
1	HDZ/ HSS	5	1	2.293,23	2.293,23	2.293,23	2.293,23
2	SDP	0	1	413,53	413,53	413,53	413,53
3	NL Zdenko Biondić	3	0	1.127,82	1.127,82	1.127,82	1.127,82
4	NL Mladen Raguz	1	0	375,94	375,94	375,94	375,94
5	NL Domagoj Oreški	1	1	789,48	789,48	789,48	789,48

#### Članak 4.

Raspoređena sredstva doznačuju se na žiro račun političke stranke odnosno na poseban račun nezavisnog vijećnika, tromjesečno u jednakim iznosima.

Vijećnici izabrani s liste grupe birača dužni su otvoriti poseban račun za redovito financiranje svoje djelatnosti.

#### Članak 5.

Ukoliko pojedinom vijećniku nakon konstituiranja općinskog Vijeća prestane članstvo u političkoj stranci, financijska sredstva iz članka 2. ove Odluke ostaju političkoj stranci čiji je vijećnik bio član u trenutku konstituiranja Općinskog Vijeća Općine Jakšić.

U slučaju udruživanja dviju ili više političkih stranaka, financijska sredstva koja se raspoređuju sukladno članku 2. ove Odluke, pripadaju političkoj stranci koja je pravni sljednik političkih stranaka koje su udruživanjem prestale postojati.

Ukoliko nezavisni vijećnik općinskog Vijeća Općine Jakšić izabran s liste grupe birača, nakon konstituiranja Općinskog vijeća, postane član političke stranke koja participira u Općinskom Vijeću, sredstva za redovito godišnje financiranje iz Proračuna Općine Jakšić ostaju tom vijećniku, izabranom s liste grupe birača, te se na istog i na dalje primjenjuju sve odredbe ove Odluke koje se odnose na nezavisne vijećnike izabrane s liste grupe birača.

Za svakog izabranog člana Općinskog Vijeća podzastupljenog spola, političkim strankama pripada i pravo na naknadu u visini od 10% iznos predviđenog po svakom članu Općinskog Vijeća Općine Jakšić određenog u članku 3.stavku 1. ove Odluke.

#### Članak 6.

Raspoređena sredstva doznačuju se na žiro račun političke stranke odnosno na poseban račun nezavisnog vijećnika, tromjesečno u jednakim iznosima.

Vijećnici izabrani s liste grupe birača dužni su otvoriti poseban račun za redovito financiranje svoje djelatnosti.

#### Članak 7.

Na sva pitanja koja se odnose na raspored sredstava za rad političkih stranaka i nezavisnih članova zastupljenih u Općinskom vijeću Općine Jakšić, a nisu uređena ovom Odlukom, primjenjuju se odredbe Zakona o financiranju političkih aktivnosti i izborne promidžbe (Narodne novine br. 24/11, 61/11, 27/13, 02/14, 96/16 i 70/17).

#### Članak 8.

Ova Odluka stupa na snagu osam dana od dana objave u „Službenom glasniku Općine Jakšić.“

KLASA:021-01/18-01/08  
UR.BROJ:2177/04-01/18-12  
Jakšić, 29.studenog 2018.

OPĆINSKO VIJEĆE  
OPĆINE JAKŠIĆ

PREDSJEDNIK VIJEĆA  
Domagoj Oreški, ing.v.r.

Na temelju članka 32. Statuta Općine Jakšić («Službeni glasnik Općine Jakšić» br. 116/18) i članka 119. Zakona o sudovima („Narodne novine“ br. 28/13 i 33/15, 82/15 i 82/16), Općinsko Vijeće Općine Jakšić, na 9.sjednici održanoj dana 29.studenog 2018.godine, a na prijedlog općinskog načelnika, donosi

**ZAKLJUČAK**  
**o prijedlogu za imenovanje sudaca porotnika**  
**Općinskog suda u Požegi**

Članak 1.

Općinsko Vijeće Općine Jakšić utvrđuje prijedlog kandidata za imenovanje sudaca porotnika Općinskog suda u Požegi.

Za imenovanje sudaca porotnika Općinskog suda u Požegi iz prethodnog stavka ove točke predlažu se:

1. Marija Kovačić, Ulica Hrvatskih branitelja 7, Jakšić
2. Hrvoje Romstein, Kolodvorska 26, Jakšić
3. Antun Pažin, Ul. Stjepana Radića 22, Jakšić

Članak 2.

Za imenovanje sudca porotnika za mladež Općinskog suda u Požegi predlaže se:

1. Mihael Miletić, Rajsavac 55

Članak 3.

Utvrđeni prijedlog iz članka 1. ovog Zaključka upućuje se Županijskoj skupštini Požeško-slavonske županije na nadležno imenovanje suca porotnika.

Članak 4.

Ovaj Zaključak objavit će se u „Službenom glasniku Općine Jakšić“.

KLASA:021-01/18-01/08  
URBROJ:2177/04-01/18-13  
Jakšić, 29.studenog 2018.

OPĆINSKO VIJEĆE  
OPĆINE JAKŠIĆ

PREDSJEDNIK VIJEĆA  
Domagoj Oreški, ing.,v.r.

## OBRAZLOŽENJE

Temelj donošenja akta je članak 119. Zakona o sudovima („Narodne novine“ br. 28/13, 33/15, 82/15 i 82/16), kojim je određeno da suce porotnike općinskih i županijskih sudova imenuje županijska skupština, po pribavljenim prijedlozima općinskog, odnosno gradskog vijeća, te sindikata, udruge poslodavaca i gospodarske komore.

Odredbom članka 118. stavak 2. propisano je da se odredbe Zakona o sudovima koji se odnose na suce shodno primjenjuju i na suce porotnike, ako zakonom nije drukčije određeno.

Za suce porotnike može biti imenovan punoljetni hrvatski državljanin dostojan obnašanja dužnosti suca porotnika. Suci porotnici imenuju se na 4 godine i po isteku tog roka mogu biti ponovno imenovani. Ako imenovanje sudaca porotnika nije obavljeno do isteka roka na koji su imenovani, suci porotnici nastavljaju obnašati dužnost do novog imenovanja sudaca porotnika. Prije imenovanja sudaca porotnika pribavlja se mišljenje predsjednika odgovarajućeg suda o predloženim kandidatima. Sucima porotnicima za obnašanje dužnosti pripada pravo na naknadu nastalih troškova, naknada za neostvarenu plaću ili zaradu i nagrada prema uvjetima i visini koju određuje pravilnikom ministar pravosuđa.

Sukladno članku 90. stavak 1. zakona, sudac porotnik ne smije biti član političke stranke, niti se baviti političkom djelatnošću.

Na temelju članka 32. Statuta Općine Jakšić («Službeni glasnik Općine Jakšić» br. 116/18) i očitovanja Ministarstva poljoprivrede KLASA:945-01/18-01/767, URBROJ:525-07/1791-18-2, Općinsko Vijeće Općine Jakšić na 9.sjednici održanoj dana 29.studenog 2018.godine, a na prijedlog općinskog načelnika, donosi

## **ZAKLJUČAK**

### **o poništenju Odluke o donošenju Programa raspolaganja poljoprivrednim zemljištem u vlasništvu Republike Hrvatske za područje Općine Jakšić**

#### **Članak 1.**

Općinsko Vijeće poništava Odluku o donošenju Programa raspolaganja poljoprivrednim zemljištem u vlasništvu Republike Hrvatske za područje Općine Jakšić, Klasa:021-01/18-01/05, Urbroj:2177/04-01/18-08 od 29. svibnja 2018. (Službeni glasnik Općine Jakšić br.118/18).

#### **Članak 2.**

Ovaj Zaključak objavit će se u „Službenom glasniku Općine Jakšić.“

KLASA: 022-01/18-01/08  
URBROJ: 2177/04-01/18-14  
Jakšić, 29.studenog 2018.

**OPĆINSKO VIJEĆE  
OPĆINE JAKŠIĆ**

**PREDSJEDNIK VIJEĆA  
Domagoj Oreški, ing.v.r.**

# **OPERATIVNI PLAN**

OBAVLJANJA ČIŠĆENJA SNIJEGA I POSIPAVANJE MJEŠAVINOM SOLI I SIPINE  
KOLNIKA NA NERAZVRSTANIM CESTAMA I JAVNIM POVRŠINAMA (U  
DALJNJEM TEKSTU: "ZIMSKA SLUŽBA") NA PODRUČJU OPĆINE JAKŠIĆ ZA  
RAZDOBLJE 2018./2019. GODINA

Jakšić, studeni 2018. godine

**OPERATIVNI PLAN**  
zimске službe na području Općine Jakšić  
za sezonu 2018./2019.

## OPĆENITO

### Članak 1.

Ovim Planom rada zimске službe u Općini Jakšić u sezoni 2018./2019. godine obuhvaća održavanje ulica u Općini Jakšić i naseljima koja pripadaju Općini Jakšić te nerazvrstanih cesta, u zimskom razdoblju od 15.11.2018.godine do 15.03.2019.godine, a radi sigurnosti odvijanja prometa u zimskim uvjetima. Razdoblje djelovanja zimске službe može započeti ranije, ali i završiti kasnije od navedenog roka, ako to zahtijevaju vremenski uvjeti.

### Članak 2.

Ovim Planom nisu obuhvaćene županijske i lokalne ceste jer su iste u nadležnosti ŽUC-a. U Općini Jakšić ima više nadležnih tijela za stanje prometnica i stoga je neophodna njihova suradnja i koordinacija:

- za nerazvrstane ceste i ulice u naseljima Općine: Obrt „BBS-TRANS“ Trenkovo, Mirogojska 26 d, OIB:51479481676, mob:098/ 256 965
- za nogostup, pješačke staze, autobusna ugibaldišta, prilaze i ostale javne površine na području naselja Jakšić - Općine Jakšić, Vlastiti pogon za obavljanje komunalnih djelatnosti
- nadzorna osoba naručitelja i koordinator rada zimске službe je Damjan Maglica, komunalni redar, mob: 099/ 214 33 23.

### Članak 3.

Plan zimске službe sadrži stupnjeve pripravnosti, prioritet čišćenja cesta, ulica i staza od snijega i posipavanja radi sprječavanja poledice, te potreban broj i vrstu mehanizacije potrebne za obavljanje zimске službe.

Intervencije čišćenja moraju se obavljati na vrijeme, radi nesmetanog odvijanja cestovnog i pješačkog prometa.

## STUPNJEVI PRIPRAVNOSTI

STUPNJEVI PRIPRAVNOSTI UVODE SE RADI SMANJENJA UKUPNIH TROŠKOVA ZIMSKE SLUŽBE NA NAČIN DA NISU STALNO UKLJUČENI SVI OPERATIVNI POTENCIJALI ZA ČIŠĆENJE SNIJEGA I POSIPAVANJE ULICA.

Prema meteorološkoj prognozi, uvjetima i vremenskim prilikama, temperaturi zraka i kolnika, trajanju i intenzitetu oborina i sl., određuju se tri stupnja pripravnosti i to:

- I stupanj pripravnosti - sama organizacija zimске službe bez posebno uvedenog dežurstva.
- II stupanj pripravnosti - dežurstvo sa povremenim manjim izlascima.
- III stupanj pripravnosti - potpuna pripravnost i djelovanje zimске službe.

### I STUPANJ PRIPRAVNOSTI

Uvodi se nastupanjem zimskih uvjeta odnosno planiranim početkom rada zimске službe 15.11. tekuće godine. Prvi stupanj pripravnosti je stupanj u kojem se organizira zimska služba s potrebnom mehanizacijom i djelatnicima sa pripremljenom deponijom zimске službe gdje je deponirana dovoljna količina sipine i soli.

### II STUPANJ PRIPRAVNOSTI

Ovaj se stupanj pripravnosti uvodi kada se očekuju padaline i poledica na temelju meteorološke prognoze.



U ovom stupnju pripravnosti prvenstveno se vrši preventivno posipavanje nerazvrstanih cesta i kritičnih mjesta o čemu odlučuje naručitelj radova-koordinator.

### III STUPANJ PRIPRAVNOSTI

Radovi čišćenja do potpuno obavljenog zadatka nakon padalina.

### PRIORITETI

Ovisno o raspoloživim sredstvima koja se izdvajaju za zimsku službu i prema raspoloživoj mehanizaciji ne može se istovremeno intervenirati na svim pravcima, te je izvršeno razvrstavanje pojedinih relacija cesta u 3 prioriteta, a imajući u vidu prometnu važnost pojedinih relacija, namjenu cesta i prometnu funkciju.

#### **I PRIORITET**

U ovom prioritetu čišćenju i posipavanju pristupa se odmah po nastanku poledice ili padanju snijega tako da se radovi na osiguranju prohodnosti moraju dovršiti u roku 6 sati, računajući od trenutka prestanka padavina.

Posipavanje se vrši solju izmiješanom sa agregatom, a u slučaju nedostatka soli samo agregatom ili pijeskom.

U I prioritetu su sljedeća naselja s pripadajućim ulicama i parkirališta:

1. Jakšić

1.1. Općinsko dvorište s parkiralištima i parkiralištem DVD Jakšić,

1.2. Ambulanta- Dom zdravlja i zubna ordinacija

1.3. Ulice: Alojzija Stepinca, Pavla Radića, Bana Josipa Jelačića, Hrvatskih branitelja; Kralja Tomislava, Kralja Zvonimira, Fra. Luke Ibrišimovića, Vladimira Nazora, Baruna Trenka, Vilima Korajca i Mlinska.

#### **II PRIORITET**

Posipavanje se vrši solju izmiješanom s agregatom, a u slučaju nemogućnosti nabave soli, posipavanje će se vršiti samo agregatom ili pijeskom. Za naselja i nerazvrstane ceste iz II. prioriteta vrijedi da se radovi na osiguranju prohodnosti moraju dovršiti u roku 8 sati, računajući od trenutka prestanka padalina

U II prioritetu su sljedeća naselja :

Naselje Eminovci, - ulica Ribnjak, B. J. Jelačića, Zorana Grubera, Livadska, Odvojak Vukovarske, Odvojak K. Tomislava;

naselje Treštanovci, odvojak Majur i Odvojak prema Crkvi,

naselje Radnovac – Mjesni dom,

naselje Rajsavac- odvojak Ribnjak i kraj Kapele, nogometno igralište,

naselja Cerovac, Granje, Svetinja i Tekić.

#### **III PRIORITET**

U prioritetu nogostup i pješačke staze, autobusna ugibališta, prilaze i ostale javne površine na području naselja Jakšići i naselja Radnovac, u III. prioritetu vrijedi da se radovi na osiguranju prohodnosti moraju dovršiti u roku 12 sati, računajući od trenutka prestanka padavina, odnosno po završetku svih radova na cestovnim pravcima I. i II. prioriteta.

Napomena: Cesta se smatra prohodnom kada je radovima na uklanjanju snijega omogućeno prometovanje vozila uz upotrebu zimske opreme, a u skladu s posebnim propisom o prometovanju vozila u zimskim uvjetima.

U III prioritetu su sljedeća naselja i objekti:

- nogostup i pješačke staze, autobusna ugibališta, prilazi i ostale javne površine na području naselja Jakšići, naselja Radnovac i naselja Eminovci

Kod utvrđivanja dionica I., II. i III. prioriteta izostavljene su državne, županijske i lokalne ceste kroz područje Općine Jakšić, a obuhvaćene su održavanjem cesta u zimskom razdoblju putem Hrvatske uprave za ceste i Županijske uprave za ceste Požeško-slavonske županije.

### **Staze i nogostupi**

Čišćenju i posipavanju staza pristupa se odmah po nastanku poledice i padanju snijega, a najkasnije kada na stazama ima više od 5 cm snijega.

Navedene intervencije moraju se obaviti u roku 5 sati, ukoliko su padavine u normalnim okvirima.

Materijal za posipavanje je isti kao što je spomenuto kod posipavanja cesta.

Čišćenje i posipavanje nogostupa u naseljima Jakšić, Radnovac i Eminovci obavljat će se u dijelu gdje nema kuća.

### **OPREMA I STROJEVI**

Za izvršenje planiranih radova, planira se sljedeća mehanizacija:

- Obrt „BBS-TRANS“ Trenkovo, Mirogojska 26 d : 2 kamiona s ralicom i posipačem, radni strojevi za ulice i odvojke u naseljima nedostupne za kamione s ralicom za ugovornog izvršitelja poslova zimske službe.
- Općine Jakšić, traktor s posipačem soli i ralica.

### **KRITIČNA MJESTA**

Pod kritičnim mjestima podrazumijevaju se usponi, oštri zavoji, frekventnija raskršća i sl. Kritična mjesta posipavaju se preventivno.

Odgovorna osoba izvršitelja/izvođača zimske službe je dužan upoznati sve ulice i nerazvrstane ceste na području djelovanja što svojim potpisom ovog operativnog plana potvrđuje. Rukovoditelj zimske službe provodi upoznavanje vozače kamiona s ovim operativnim planom.

U slučaju kada planom predviđeni broj mehanizacije nije dovoljan za savladavanje vremenskih nepogoda te u slučaju nestabilnih vremenskih prilika uz stalno padanje snijega i pojačani vjetar koji uzrokuje pojavu snježnih nanosa s mogućom posljedicom prekidanja prometa, mobilizirat će se sva raspoloživa specijalizirana mehanizacija radi što bržeg normaliziranja takovog stanja.

Za vrijeme čišćenja snijega i posipanja radi poledice vršiti će stalna koordinacija i usklađivanje rada s izvoditeljima radova na zimskoj službi, Hrvatskom upravom za ceste i Županijskom upravom za ceste.

Ovaj Operativni plan u načelu definira osnovne smjernice rada zimske službe za područje Općine Jakšić. Isti je svakako podložan dopunama, izmjenama ili korekcijama ukoliko se za to ukaže potreba, a sve u cilju što kvalitetnijeg obavljanja predmetne djelatnosti.

**OPĆINSKI NAČELNIK**  
Ivica Kovačević, dipl.ing.v.r.

*Dostaviti:*

1. MUP, Policijska uprava Požeško-slavonska ,  
Policijska postaja Požega
2. Državna uprava za zaštitu i spašavanje,  
Područni ured Požega
3. Evidencija

Na temelju članka 17. stavak 3. Podstavka 2. Zakona o sustavu civilne zaštite („Narodne novine“, broj 82/15) i članka 48. Statuta Općine Jakšić («Službeni glasnik Općine Jakšić» br.116/18), načelnik Općine Jakšić dana 26.rujna 2018.godine donosi:

## **PLAN VJEŽBI CIVILNE ZAŠTITE ZA 2018.g.**

### **Članak 1.**

Civilna zaštita je sustav organiziranja sudionika, operativnih snaga i građana za ostvarivanje civilne zaštite ljudi, životinja, materijalnih i kulturnih dobara i okoliša u velikim nesrećama i katastrofama i otklanjanja posljedica terorizma i ratnih razaranja.

Sustav civilne zaštite obuhvaća mjere i aktivnosti (preventivne, planske, organizacijske, operativne, nadzorne i financijske) kojima se uređuju prava i obveze sudionika, ustroj i djelovanje svih dijelova sustava civilne zaštite i način povezivanja institucionalnih i funkcionalnih resursa sudionika koji se međusobno nadopunjuju u jedinstvenu cjelinu radi smanjenja rizika od katastrofa te civilne zaštite građana, materijalnih i kulturnih dobara i okoliša na teritoriju Republike Hrvatske od posljedica prirodnih, tehničko-tehnoloških velikih nesreća i katastrofa, otklanjanja posljedica terorizma i ratnih razaranja.

Sustav civilne zaštite redovno djeluje putem preventivnih i planskih aktivnosti, razvoja i jačanja spremnosti sudionika i operativnih snaga sustava civilne zaštite.

Jedinice lokalne i područne (regionalne) samouprave dužne su organizirati poslove iz svog samoupravnog djelokruga koji se odnose na planiranje, razvoj, učinkovito funkcioniranje i financiranje sustava civilne zaštite.

## **1. SUDIONICI U SUSTAVU CIVILNE ZAŠTITE NA PODRUČJU OPĆINE JAKŠIĆ**

Cilj je definiranje snaga i materijalno tehničkih sredstava kojima grad raspolaže u slučaju pojave ugroze i uspostava sustava jasnih ovlasti i nadležnosti, odnosno, jedinstvene koordinacije djelovanja sustava.

Sudionici civilna zaštita na području Općine Jakšić su:

- a) stožer civilne zaštite
- b) operativne snage vatrogastva
- c) operativne snage Hrvatskog Crvenog križa
- d) operativne snage Hrvatske gorske službe spašavanja
- e) udruge
- f) postrojba civilne zaštite
- g) koordinatori na lokaciji
- h) pravne osobe u sustavu civilne zaštite.

POSTROJBA CIVILNE ZAŠTITE OPĆE NAMJENE – 25 PRIPADNIKA



**PLAN VJEŽBE CIVILNE ZAŠTITE ZA 2018.g.**

r. br.	Vrijeme održavanja	Nositelje organizator	Naziv	Tema	Broj sudionika	Troškovi vježbe	Lokacija održavanja	Cilj vježbe	Sudionici
1.	11.mj.	Stožer CZ Općine Jakšić DUZS PU PŽ	„LONDŽA 2018“	Uvježbavanje operativnih snaga civilne zaštite za djelovanje u poplavama sa naglaskom na način postupanja prilikom proglašenja izvanrednog stanja obrane od poplave	22	2.000,00	1. Mjesto:	<p><b>1.</b> poticanje izgradnje integriranog sustava zapovijedanja u složenim akcijama civilne zaštite;</p> <p><b>2.</b> provjera koordinacije svih sudionika civilne zaštite u uvjetima velikih nesreća i katastrofa;</p> <p><b>3.</b> uvježbavanje i podizanje razine osposobljenosti operativnih snaga civilne zaštite te drugih sudionika koji se mogu uključiti u sustav civilne zaštite;</p> <p><b>4.</b> provjera specijalističke opreme te provjera osposobljenosti za rukovanjem specijalističkom opremom;</p> <p><b>5.</b> podizanje razine informiranosti stanovništva o aktivnostima subjekata civilne zaštite i eventualnih budućih sličnih događanja.</p>	<p><b>1.</b> Stožer CZ</p> <p><b>2.</b> Općina Jakšić</p> <p><b>3.</b> Postrojba CZ opće namjene</p> <p><b>4.</b> Povjerenici CZ</p> <p><b>5.</b> Koordinator na lokaciji</p> <p><b>6.</b> Hrvatske vode</p> <p><b>7.</b> ZZHM PSŽ</p> <p><b>8.</b> HGSS Stanica Požega</p> <p><b>9.</b> DUZS PU PŽ</p> <p><b>10.</b> PU Požeško-slavonska</p>

Članak 2.

Ovaj Plan stupa na snagu danom donošenja , a objavit će se u Službenom glasniku Općine Jakšić.

KLASA:810/01-18/01-21  
UR BROJ:2177/04-02/18 -2  
Jakšić, 26.rujna 2018.godine

OPĆINSKI NAČELNIK  
Ivica Kovačević, dipl. ing.v.r.

Temeljem članka 24. stavka 1. Zakona o sustavu civilne zaštite (Narodne novine Republike Hrvatske br. 82/2015) i članka 6. Stavak 1. Pravilnika o sastavu Stožera, načinu rada te uvjetima za imenovanje načelnika, zamjenika načelnika i članova Stožera civilne zaštite (Narodne novine Republike Hrvatske br. 37/16) općinski načelnik donosi

**ODLUKU**  
**O IZMJENAMA I DOPUNAMA ODLUKE O OSNIVANJU STOŽERA CIVILNE ZAŠTITE I**  
**IMENOVANJU NAČELNIKA, ZAMJENIKA NAČELNIKA I ČLANOVA STOŽERA**  
**CIVILNE ZAŠTITE OPĆINE JAKŠIĆ**

**OPĆE ODREDBE**

**Članak 1.**

Ovom Odlukom uređuje se osnivanje Stožera civilne zaštite Općine Jakšić (u daljnjem tekstu stožer civilne zaštite), sastav Stožera, uvjeti za imenovanje načelnika, zamjenika načelnika i članova Stožera te način rada stožera.

**Članak 2.**

Stožer civilne zaštite je tijelo (stručno, operativno i koordinativno) koje usklađuje djelovanje operativnih snaga sustava civilne zaštite u pripremnoj fazi prije nastanka posljedica izvanrednog događaja i tijekom provođenja mjera i aktivnosti civilne zaštite u velikim nesrećama i katastrofama.

**IMENOVANJE NAČELNIKA, ZAMJENIKA NAČELNIKA I ČLANOVA STOŽERA**

**Članak 3.**

U Stožer civilne zaštite imenuju:

1. MILE BARIŠIĆ, načelnik stožera
2. IVAN BAŠA, zamjenik načelnika stožera
3. KRUNOSLAV KOLAR, član stožera za protupožarnu zaštitu
4. MARIO GLAVAŠ, član stožera za komunalne djelatnosti
5. IVAN ZELJKO, predstavnik Policijske uprave
6. DAMIR SAMARDŽIJA, predstavnik PU za zaštitu i spašavanje
7. Dr. VESNA DUJMOVIĆ, član stožera za medicinsko zbrinjavanje
8. ZORAN RAJŠIĆ, član stožera za veterinarsko zbrinjavanje i asanaciju
9. MARINA MIHALJ, član stožera za zbrinjavanje stanovništva i evakuaciju
10. DANIJEL OBST, član stožera, zapovjednik postrojbe civilne zaštite opće namjene

**NAČIN RADA STOŽERA**

**Članak 4.**

Stožeri civilne zaštite obavljaju zadaće koje se odnose na prikupljanje i obradu informacija ranog upozoravanja o mogućnosti nastanka velike nesreće i katastrofe, za svaku veliku nesreću i katastrofu pripremaju detaljne i specifične radne operativne postupke od značaja za koordiniranje djelovanja operativnih snaga sustava civilne zaštite, upravljaju reagiranjem sustava civilne zaštite, obavljaju poslove informiranja javnosti i predlažu donošenje odluke o prestanku provođenja mjera i aktivnosti sustava civilne zaštite u velikoj nesreći i katastrofi.

Načelnik Stožera civilne zaštite koji operativno usklađuje djelovanje kapaciteta sustava civilne zaštite u velikoj nesreći i katastrofi na području svoje nadležnosti, sukladno specifičnostima izvanrednog događaja, odlukom određuje koordinatora na lokaciji iz redova operativnih snaga sustava civilne zaštite.

#### Članak 5.

Stožeri civilne zaštite mogu biti stavljeni u stanje pripravnosti ili aktivirani, uvažavajući stvarne okolnosti.

Odluku o uvođenju pripravnosti i načinu rada kada je stožer u režimu pripravnosti donosi načelnik stožera.

#### Članak 6.

Kada se proglašuje stanje velike nesreće i katastrofe, stožeri civilne zaštite preuzimaju sve poslove usklađivanja djelovanja operativnih snaga sustava civilne zaštite na ublažavanju i otklanjanju nastalih posljedica.

Odluku o aktiviranju i načinu rada stožera donosi načelnik stožera.

#### Članak 7.

U pravilu, prilagođavajući način rada stvarno nastalim okolnostima, stožer može raditi u punom ili užem sastavu, na pojedinačnim sjednicama ili kontinuirano dok je proglašeno stanje velike nesreće i katastrofe, na stalnoj lokaciji ili na izdvojenom mjestu uključujući i rad u terenskim uvjetima.

#### Članak 8.

Načelnik Stožera civilne zaštite u slučaju kada je utvrđena vjerojatnost nastajanja velike nesreće ili izvršno tijelo kada velika nesreća nastupi, na sjednice stožera civilne zaštite može u slučaju potrebe pozvati i stručnjake iz tijela javne vlasti, znanstvenih institucija i pravnih osoba od interesa grad/općinu, drugih pravnih osoba i udruga građana, kriznih menadžera, ostalih eksperata i drugih institucija kako bi pravilno usmjerili djelovanje kapaciteta operativnih snaga sustava civilne zaštite u velikoj nesreći i katastrofi.

#### Članak 9.

Administrativno-tehničke poslove i druge uvjete za rad Stožera civilne zaštite osigurava Jedinostveni upravni odjel Općine, sukladno odluci Općinskog načelnika.

Svakom članu Stožera civilne zaštite tijelo koje predstavlja dužno je pružati svu stručnu i operativnu potporu od značaja za učinkovito provođenje zadaća svih operativnih kapaciteta iz tog područja.

#### Članak 10.

Način rada stožera civilne zaštite uređuje se poslovnikom koji donosi Općinski načelnik.

### PRIJELAZNE I ZAVRŠNE ODREDBE

#### Članak 11.

Pozivanje i aktiviranje stožera civilne zaštite nalaže načelnik Stožera, a provodi se prema planovima djelovanja civilne zaštite.

Pozivanje članova Stožera civilne zaštite provodi se sukladno shemi mobilizacije stožera koji donosi općinski načelnik i dio je Plana djelovanja civilne zaštite općine.

#### Članak 12.

Stupanjem na snagu ove Odluke prestaje važiti Odluka o osnivanju stožera civilne zaštite i imenovanju načelnika, zamjenika načelnika i članova stožera civilne zaštite općine Jakšić  
KLASA:810-01/17-01/03 URBROJ:2177/04-02/17-2 od 5. rujna 2017.

#### Članak 13.

Ova Odluka stupa na snagu danom donošenja, a objavljuje se u Službenom glasniku.



KLASA: 810-01/18-01/26  
URBROJ: 2177-04/-02/18-01  
Jakšić, 01.listopad 2018.godine.

OPĆINSKI NAČELNIK  
Ivica Kovačević, dipl. ing.v.r.

Na temelju članka 48. Statuta općine Jakšić („Službeni glasnik Općine Jakšić“, broj 116/18), i članka 3. Odluke o izvršavanju proračuna Općine Jakšić za 2018. godinu („Službeni glasnik Općine Jakšić“, broj 115/17), općinski načelnik Općine Jakšić, donosi

**ODLUKU**  
**o sponzorstvu Udruzi „Zlatna dolina“ na temelju zamolbe**  
**Hrvatske poljoprivredno-šumarsko savjetodavne službe**

1. Ovom Odlukom, temeljem zamolbe dostavljene od Hrvatska poljoprivredno-šumarska savjetodavna služba, Podružnica PSŽ, odobravam iznos od 1.000,00 kn sa PDV-om (slovima: tisućukuna), a za izložbu jabuka i voćnih prerađevina koja će se održati 26. i 27. listopada 2018. Udruzi „Zlatna dolina“.

2. Općina Jakšić će, sukladno dogovoru, odobreni iznos doznačiti na broj žiro računa IBAN broj: HR072360001102198731, iz sredstava proračuna Općine Jakšić planiranih za razna sponzorstva na poziciji 90, konto 38119.

3. Ova Odluka stupa na snagu danom donošenja, a objavit će se u „Službenom glasniku Općine Jakšić“.

KLASA: 555-01/18-01/21  
URBROJ: 2177/04-02/18-02  
Jakšić, 24. rujan 2018.

DOSTAVITI:  
1. JUO, radi isplate,  
2. Pismohrana, ovdje

OPĆINSKI NAČELNIK  
Ivica Kovačević, dipl.ing.v.r.

Na temelju članka 48. Statuta općine Jakšić („Službeni glasnik Općine Jakšić“, broj 116/18) i članka 3. Odluke o izvršavanju proračuna Općine Jakšić za 2018. godinu („Službeni glasnik Općine Jakšić“, broj 115/17), općinski načelnik Općine Jakšić, donosi

**ODLUKU**  
**o sponzorstvu „TOVARNIČKI JESENSKI FESTIVAL“**

1. Ovom Odlukom, temeljem zamolbe dostavljene od „Općine Tovarnik“ odobravam iznos od 1.000,00 kn sa PDVom (slovima: tisućukuna) za 13. Tovarnički jesenski festival.
2. Općina Jakšić će, sukladno dogovoru, odobreni iznos doznačiti na broj žiro računa IBAN broj: HR9423400091845900001, iz sredstava proračuna Općine Jakšić planiranih za razna sponzorstva na poziciji 90, konto 38119.
3. Ova Odluka stupa na snagu danom donošenja, a objaviti će se u „Službenom glasniku Općine Jakšić“.

KLASA: 555-01/18-01/18  
URBROJ: 2177/04-02/18-02  
Jakšić, 13. rujna 2018.

**DOSTAVITI:**

1. „Općina TOVARNIK“
2. JUO, radi isplate,
3. Pismohrana, ovdje

**OPĆINSKI NAČELNIK**  
Ivica Kovačević, dipl.ing.v.r.

Na temelju članka 48. Statuta općine Jakšić („Službeni glasnik Općine Jakšić“, broj 116/18) i članka 3. Odluke o izvršavanju proračuna Općine Jakšić za 2018. godinu („Službeni glasnik Općine Jakšić“, broj 115/17), općinski načelnik Općine Jakšić, donosi

**ODLUKU**  
**o sponzorstvu „Udruga dragovoljaca i veterana domovinskog rata**  
**Republike Hrvatske Požeško-slavonske županije“**

1. Ovom Odlukom, temeljem zamolbe dostavljene od „Udruga dragovoljaca i veterana domovinskog rata Republike Hrvatske Požeško-slavonske županije“ odobravam iznos od 1.000,00 kn sa PDVom (slovima: tisućukuna) za pomoć Službi za dječje bolesti Opće županijske bolnice Požega.
2. Općina Jakšić će, sukladno dogovoru, odobreni iznos doznačiti na broj žiro računa IBAN broj: HR2523400091410039212, iz sredstava proračuna Općine Jakšić planiranih za razna sponzorstva na poziciji 90, konto 38119.
3. Ova Odluka stupa na snagu danom donošenja, a objaviti će se u „Službenom glasniku Općine Jakšić“.

KLASA: 555-01/18-01/22  
URBROJ: 2177/04-02/18-02  
Jakšić, 15. listopada 2018.

**DOSTAVITI:**

1. „Udruga dragovoljaca“
2. JUO, radi isplate,
3. Pismohrana, ovdje

**OPĆINSKI NAČELNIK**  
Ivica Kovačević, dipl.ing.v.r.

Na temelju članka 48. Statuta općine Jakšić („Službeni glasnik Općine Jakšić“, broj 116/18), i članka 3. Odluke o izvršavanju proračuna Općine Jakšić za 2018. godinu („Službeni glasnik Općine Jakšić“, broj 115/17), općinski načelnik Općine Jakšić, donosi

### **ODLUKU**

#### **o sponzorstvu Udruga hrvatskih vojnih invalida domovinskog rata Požega**

1. Ovom Odlukom, temeljem zamolbe dostavljene od strane Udruge hrvatskih vojnih invalida domovinskog rata Požega za financijsku potporu za održavanje predstave, a sukladno njihovoj Zamolbi, odobravam iznos od 1.000,00 (slovima: tisućukuna).
2. Općina Jakšić će, sukladno dogovoru, odobreni iznos doznačiti na broj žiro računa IBAN:HR7723860021120015786 kod PBZ-a, iz sredstava proračuna Općine Jakšić.
3. Ova Odluka stupa na snagu danom donošenja, a objaviti će se u „Službenom glasniku Općine Jakšić“.

KLASA: 555-01/18-01/27  
URBROJ: 2177/04-02/18-02  
Jakšić, 28.studenog 2018.

#### **DOSTAVITI:**

1. Udruzi HVIDRA,
2. JUO, radi isplate,
3. Pismohrana, ovdje.

#### **OPĆINSKI NAČELNIK:**

Ivica Kovačević, dipl.ing.v.r.

Na temelju članka 48. Statuta općine Jakšić („Službeni glasnik Općine Jakšić“, broj 116/18), i članka 3. Odluke o izvršavanju proračuna Općine Jakšić za 2018. godinu („Službeni glasnik Općine Jakšić“, broj 115/17), općinski načelnik Općine Jakšić, donosi

**ODLUKU**  
**o sponzorstvu Udruga za baštinu, kulturu i turizam**  
**„Požeški čuvari baštine“ Požega**

1. Ovom Odlukom, temeljem zamolbe dostavljene od Udruga za baštinu, kulturu i turizam „Požeški čuvari baštine“ Požega, OIB:57601735931, odobravam iznos od 1.000,00 kn sa PDV-om (slovima: tisućukuna).

2. Općina Jakšić će, sukladno dogovoru, odobreni iznos doznačiti na broj žiro računa IBAN broj: HR2123600001102682509, iz sredstava proračuna Općine Jakšić planiranih za razna sponzorstva na poziciji 90, konto 38119.

3. Ova odluka stupa na snagu danom donošenja, a objaviti će se u „Službenom glasniku Općine Jakšić“.

KLASA: 555-01/18-01/20  
URBROJ: 2177/04-02/18-02  
Jakšić, 24. rujna 2018.

**DOSTAVITI:**

1. Udruga za baštinu, kulturu i turizam  
„Požeški čuvari baštine“ Požega
2. JUO, radi isplate,
3. Pismohrana, ovdje

**OPĆINSKI NAČELNIK**  
Ivica Kovačević, dipl.ing.v.r

Na temelju članka 48. Statuta općine Jakšić („Službeni glasnik Općine Jakšić“, broj 116/18), i članka 3. Odluke o izvršavanju proračuna Općine Jakšić za 2018. godinu („Službeni glasnik Općine Jakšić“, broj 115/17), općinski načelnik Općine Jakšić, donosi

**ODLUKU**  
**o sponzorstvu Sisačka biskupija, Župa prečistog srca Marijinog**

1. Ovom Odlukom, temeljem zamolbe dostavljene od strane Sisačke biskupije, Župe prečistog srca Marijinog za financijsku potporu za pomoć u adaptaciji župnog stana, a sukladno njihovoj Zamolbi, odobravam iznos od 2.000,00 (slovima:dvijetisućekuna).
2. Općina Jakšić će, sukladno dogovoru, odobreni iznos doznačiti na broj žiro računa IBAN: HR0523400091100115842 kod PBZ-a, iz sredstava proračuna Općine Jakšić.
3. Ova Odluka stupa na snagu danom donošenja, a objaviti će se u „Službenom glasniku Općine Jakšić“.

KLASA: 555-01/18-01/26  
URBROJ: 2177/04-02/18-02  
Jakšić, 28.studenog 2018.

**DOSTAVITI:**

1. *Župa prečistog srca Marijinog,*
2. *JUO, radi isplate,*
3. *Pismohrana, ovdje.*

**OPĆINSKI NAČELNIK:**

Ivica Kovačević, dipl.ing.v.r.

Na temelju članka 9.stavka 2. Zakona o plaćama u lokalnoj i područnoj (regionalnoj) samoupravi (NN broj 28/10) i članka 48. Statuta Općine Jakšić («Službeni glasnik Općine Jakšić» br. 116/18), općinski načelnik Općine Jakšić dana 03.prosinca 2018.godine, donosi

**ODLUKU**  
**o osnovici za obračun plaće službenika i namještenika**

Članak 1.

Ovom Odlukom određuje se osnovica za obračun plaće službenika i namještenika u Jedinственном upravnom odjelu Općine Jakšić.

Članak 2.

Osnovica za obračun plaće službenika i namještenika u Jedinственном upravnom odjelu Općine Jakšić određuje se u iznosu od 2.420,00.

Članak 3.

Danom stupanja na snagu ove odluke prestaje važiti Odluka o osnovici za obračun plaće i službenika i namještenika KLASA:022-01/15-01/17, URBROJ:2177/04-01/15-1 od 10.veljače 2015.godine.

Članak 4.

Ova Odluka stupa na snagu osam dana od dana objave u „Službenom glasniku Općine Jakšić“, a primjenjuje se od 01.siječnja 2019.godine.

KLASA: 022-01/18-01/150  
URBROJ: 2177/04-02/18-01  
Jakšić, 03.prosinca 2018.

OPĆINSKI NAČELNIK  
Ivica Kovačević, dipl.ing.v.r.



Na temelju članka 48. Statuta Općine Jakšić („Službeni glasnik Općine Jakšić“, broj 116/18), članka 4. Odluke o izvršavanju proračuna Općine Jakšić („Službeni glasnik Općine Jakšić“, broj 15/17) i članka 14. Odluke o socijalnoj skrbi („Službeni glasnik Općine Jakšić“, broj 116/18), a na zamolbu Zdenke Glavanić iz Eminovaca, Ribnjak 28, OIB:12159738801, općinski načelnik Općine Jakšić, d o n o s i

**ZAKLJUČAK**  
**o jednokratnoj financijskoj potpori**  
**Zdenka Glavanić**

Članak 1.

Ovim Zaključkom, na zamolbu Zdenke Glavanić iz Eminovaca, Ribnjak 28, OIB:12159738801, odobrava se financijska pomoć za podmirenje troškova života zbog teške financijske situacije u iznosu od 1.000,00 kn (slovima:tisućukuna) jednokratne novčane pomoći.

Članak 2.

Iznos iz članka 1. isplatiti će se iz sredstava planiranih proračunom Općine Jakšić za 2018. godinu – pomoć obiteljima i kućanstvima – socijalno ugrožene osobe, a terete poziciju 61, konto 37212.

Članak 3.

Ovaj Zaključak stupa na snagu danom donošenja, a objaviti će se u „Službenom glasniku Općine Jakšić“.

KLASA: 550-01/18-01/44  
URBROJ:2177/04-02/18-2  
Jakšić, 21. studeni 2018. godine

OPĆINSKI NAČELNIK:  
Ivica Kovačević, dipl.ing.v.r.

Na temelju članka 48. Statuta Općine Jakšić („Službeni glasnik Općine Jakšić“, broj 116/18), članka 4. Odluke o izvršavanju proračuna Općine Jakšić („Službeni glasnik Općine Jakšić“, broj 15/17) i članka 14. Odluke o socijalnoj skrbi („Službeni glasnik Općine Jakšić“, broj 116/18), a na zamolbu Subotić Vere iz Jakšića, Ul. Pavla Radića 25, OIB:41358489850, općinski načelnik Općine Jakšić, d o n o s i

**ZAKLJUČAK**  
**o jednokratnoj financijskoj potpori**  
**Vera Subotić**

Članak 1.

Ovim Zaključkom, na zamolbu Subotić Vere iz Jakšića, Ul. Pavla Radića 25, OIB:41358489850, odobrava se financijska pomoć za podmirenje troškova života zbog teške financijske situacije u iznosu od 1.000,00 kn (slovima:tisućukuna) jednokratne novčane pomoći.

Članak 2.

Iznos iz članka 1. isplatiti će se iz sredstava planiranih proračunom Općine Jakšić za 2018. godinu – pomoć obiteljima i kućanstvima – socijalno ugrožene osobe, a terete poziciju 61, konto 37212.

Članak 3.

Ovaj Zaključak stupa na snagu danom donošenja, a objaviti će se u „Službenom glasniku Općine Jakšić“.

KLASA: 550-01/18-01/45  
URBROJ:2177/04-02/18-2  
Jakšić, 21. studeni 2018. godine

OPĆINSKI NAČELNIK:  
Ivica Kovačević, dipl.ing.v.r.

Na temelju članka 48. Statuta Općine Jakšić („Službeni glasnik Općine Jakšić“, broj 116/18), članka 4. Odluke o izvršavanju proračuna Općine Jakšić („Službeni glasnik Općine Jakšić“, broj 15/17) i članka 14. Odluke o socijalnoj skrbi („Službeni glasnik Općine Jakšić“, broj 116/18), a na zamolbu Augustin Crepulja iz Treštanovaca, OIB: 48049549121, općinski načelnik Općine Jakšić,  
d o n o s i

**Z A K L J U Č A K**  
**o jednokratnoj financijskoj potpori**  
**Augustin Crepulja**

Članak 1.

Ovim Zaključkom, na zamolbu Augustina Crepulje iz Treštanovaca 98, OIB:48049549121, odobrava se financijska pomoć za podmirenje troškova života zbog teške financijske situacije u iznosu od 1.500,00 kn (slovima:tisućuipeststokuna) jednokratne novčane pomoći.

Članak 2.

Iznos iz članka 1. isplatiti će se iz sredstava planiranih proračunom Općine Jakšić za 2018. godinu – pomoć obiteljima i kućanstvima – socijalno ugrožene osobe, a terete poziciju 61, konto 37212.

Članak 3.

Ovaj Zaključak stupa na snagu danom donošenja, a objavit će se u „Službenom glasniku Općine Jakšić“.

KLASA: 550-01/18-01/47  
URBROJ:2177/04-02/18-2  
Jakšić, 26. studeni 2018. godine

OPĆINSKI NAČELNIK:  
Ivica Kovačević, dipl.ing.v.r.

---

*Izdavač: Općina Jakšić, [opcina.jaksic@po.t-com.hr](mailto:opcina.jaksic@po.t-com.hr); [nacelnik@jaksic.hr](mailto:nacelnik@jaksic.hr); [info@jaksic.hr](mailto:info@jaksic.hr)*

*Odgovorni urednik: Ivica Kovačević, dipl.ing.*

*Redakcija i uprava: Jedinstveni upravni odjel Općine Jakšić  
Jakšić, Osječka 39, Tel:034/257-123; 034/315-514 Fax:034/257-123*