

PROSTORNI PLAN UREĐENJA OPĆINE JAKŠIĆ

4. GRAĐEVINSKA PODRUČJA NASELJA

4.2. CEROVAC I GRANJE

GRAĐEVINSKO PODRUČJE GOSPODARSKE ZONE "CEROVAC I" I "CEROVAC II"

TUMAČ ZNAKOVLJA

GRAĐEVINSKO PODRUČJE NASELJA

----- GRANICA GRAĐEVINSKOG PODRUČJA

 IZGRAĐENI DIO GRAĐEVINSKOG PODRUČJA NASELJA

 NEIZGRAĐENI DIO GRAĐEVINSKOG PODRUČJA NASELJA

 GROBLJE

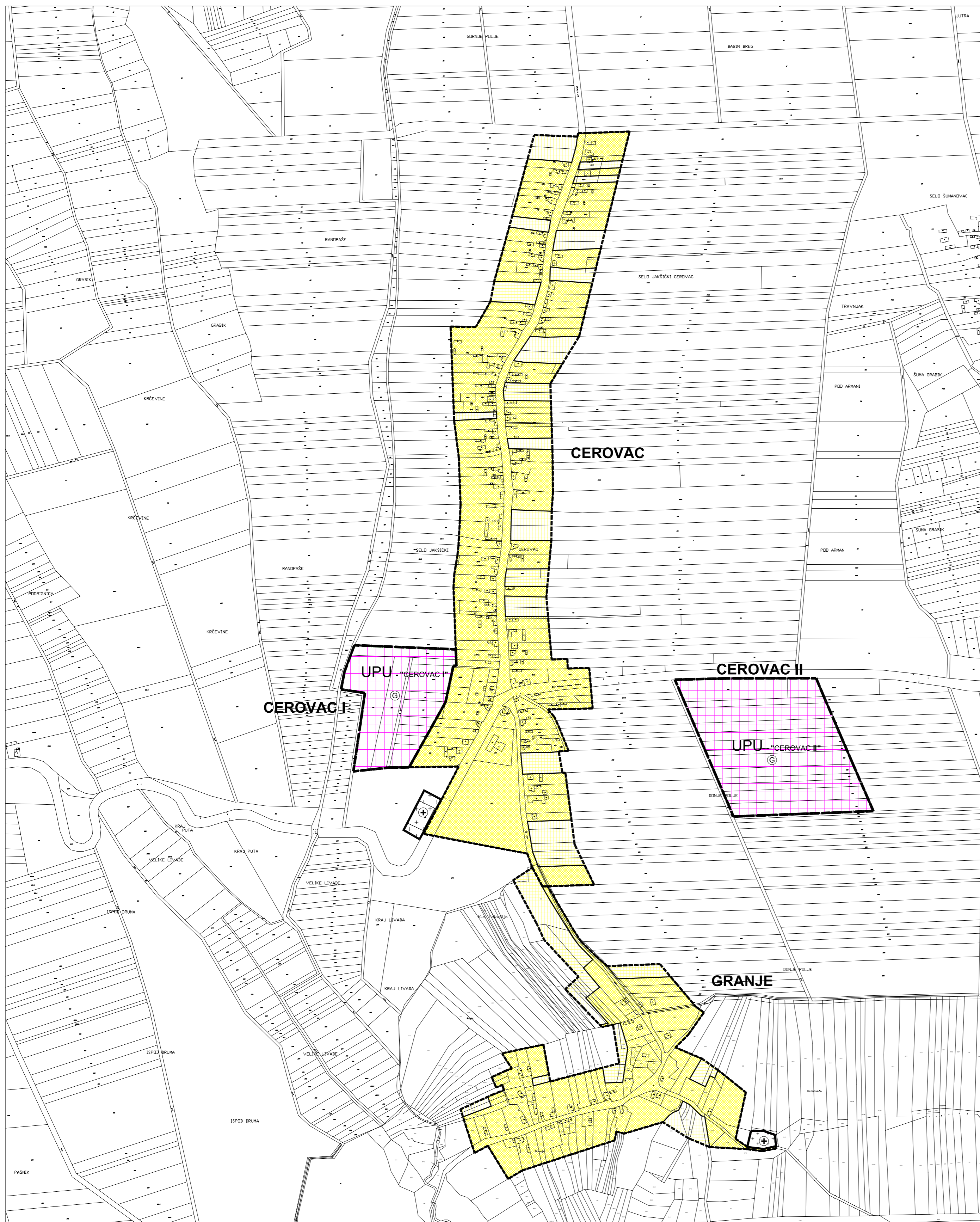
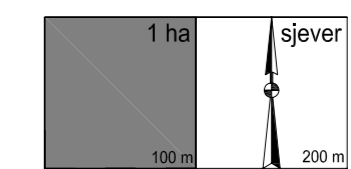
GRAĐEVINSKO PODRUČJE GOSPODARSKE ZONE "CEROVAC I" I "CEROVAC II"


----- GRANICA GRAĐEVINSKOG PODRUČJA

 GOSPODARSKA NAMJENA
- planirana

OBUHVAAT OBAVEZNE IZRADJE PROSTORNIH PLANOVA

 UPU GOSPODARSKE ZONE "CEROVAC I" I "CEROVAC II"



Županija:	POŽEŠKO-SLAVONSKA ŽUPANIJA	
Općina:	JAKŠIĆ	
Naziv prostornog plana:	PROSTORNI PLAN UREĐENJA OPĆINE JAKŠIĆ	
Naziv kartografskog prikaza:	GRAĐEVINSKA PODRUČJA NASELJA CEROVAC I GRANJE GRAĐEVINSKO PODRUČJE GOSPODARSKE ZONE "CEROVAC I" I "CEROVAC II"	
Broj kartografskog prikaza:	4.2.	Mjerilo kartografskog prikaza: 1:5 000
Program mjera za unapređenje stanja u prostoru općine Jakšić: "Službeni glasnik općine Jakšić" br. 42/07	Odluka općinskog vijeća općine Jakšić o donošenju Prostornog plana uređenja općine Jakšić: "Službeni glasnik općine Jakšić" br. 48/08	
Javna rasprava (datum objave): 13. rujan 2007. god.	Javni uvid održan od: 21. rujan 2007. god. do: 22. listopada 2007. god.	
Pečat tijela odgovornog za provođenje javne rasprave:	Odgovorna osoba za provođenje javne rasprave: IVICA KOVAČEVIĆ dipl. inž.	
Suglasnost na plan prema članku 24. Zakona o prostornom uređenju ("Narodne novine", br. 30/94, 68/98, 61/00, 32/02 i 100/04), a sukladno čl. 325. Zakona o prostornom uređenju i gradnji ("Narodne novine" br. 76/07)		
Požeško-slavonska županija Upravni odjel za gospodarstvo i graditeljstvo Klasa:350-05/08-01/2 Urbroj:2177/1-06-02/2-08-3 13. veljače 2008. god.		
Pravna osoba/tijelo koje je izradilo plan:  ZAVOD ZA PROSTORNO UREĐENJE POŽEŠKO-SLAVONSKOŽUPANIJA POŽEGA, ŽUPANIJSKA 7	Pečat pravne osobe koja je izradila plan:	Odgovorna osoba: MLADENKO SOLDO dipl. inž. grad.
Koordinator plana: MLADENKO SOLDO dipl. inž. grad.		
Stručni tim u izradi plana: 1. MLADENKO SOLDO dipl. inž. grad. 2. RENATA MADUNIĆ - HAJEK dipl. inž. arh. 3. DAVOR ŠARIĆ dipl. inž. d.i. 4. DRAGICA OBRADOVIĆ inž. grad. 5. MARIJA FRANJIĆ upr. iur. 6. GORDANA BOBAN dipl. ing. arh. 7. TIHOMIR BAHORA inž. grad.		
Pečat predstavničkog tijela:	Predsjednik predstavničkog tijela: MARIJANA OBRADOVIĆ dipl.oec.	
Istovjetnost ovog prostornog plana s izvornikom ovjerava:	Pečat nadležnog tijela,	
(ime, prezime i potpis)		