




# PROSTORNI PLAN UREĐENJA OPĆINE JAKŠIĆ

## Izmjene i dopune

### 4. GRAĐEVINSKA PODRUČJA NASELJA 4.1. BERTELOVCI GRAĐEVINSKO PODRUČJE GOSPODARSKE ZONE "KAMENJAČA"

#### TUMAČ ZNAKOVLJA

##### GRAĐEVINSKO PODRUČJE NASELJA

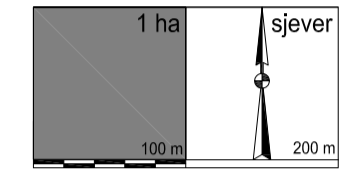
-  GRANICA GRAĐEVINSKOG PODRUČJA
-  IZGRAĐENI DIO GRAĐEVINSKOG PODRUČJA NASELJA
-  NEIZGRAĐENI DIO GRAĐEVINSKOG PODRUČJA NASELJA

##### GRAĐEVINSKO PODRUČJE GOSPODARSKE ZONE "KAMENJAČA"

-  GRANICA GRAĐEVINSKOG PODRUČJA
-  GOSPODARSKA NAMJENA  
- planirana

##### OBUHVAAT OBAVEZNE IZRADJE PROSTORNIH PLANOVA

-  UPU GOSPODARSKE ZONE "KAMENJAČA"



Županija: POŽEŠKO-SLAVONSKA ŽUPANIJA Općina: JAKŠIĆ		
Naziv prostornog plana: <b>PROSTORNI PLAN UREĐENJA OPĆINE JAKŠIĆ</b> Izmjene i dopune		
Naziv kartografskog prikaza: <b>GRAĐEVINSKA PODRUČJA NASELJA</b> <b>BERTELOVCI</b> GRAĐEVINSKO PODRUČJE GOSPODARSKE ZONE "KAMENJAČA"		
Broj kartografskog prikaza: <b>4.1.</b>	Mjerilo kartografskog prikaza: <b>1 : 5000</b>	
Osnova za izradu plana: Odluka Općinskog vijeća o izradi Izmjene i dopune PPUO Jakšić ("Službeni glasnik općine Jakšić", br.71/12)	Odluka Općinskog vijeća o donošenju Izmjene i dopune PPUO Jakšić ("Službeni glasnik općine Jakšić", br.79/13)	
Javna rasprava (datum objave): 13. veljače 2013.god.	Javni uvid održan od: 21. veljače 2013.god. do: 08. ožujka 2013.god.	
Pečat tijela odgovornog za provođenje javne rasprave: M.P.	Odgovorna osoba za provođenje javne rasprave: <b>Ivica Kovačević</b> mag. ing.	
Suglasnost Župana na Konačni prijedlog Izmjene i dopune PPUO Jakšić prema članku 98. Zakona o prostornom uređenju i gradnji ("NN", br. 76/07, 38/09, 55/11, 90/11 i 50/12), Klasa: 350-02/13-01/22, Urbroj:2177/1-01-01-3 od 17. srpnja 2013. god.		
Pravna osoba koja je izradilo Plan: <b>ZAVOD ZA PROSTORNO UREĐENJE</b> <b>POŽEŠKO SLAVONSKE ŽUPANIJE</b> Županijska 7, 34000 POŽEGA		
Pečat pravne osobe koja je izradila Plan: M.P.	Odgovorna osoba: Ravnatelj Zavoda: <b>Mladenko Soldo</b> , mag.ing.aedif.	
Odgovorni voditelj: <b>Gordana Boban</b> , mag.ing.arch. ovlaštena arhitektica urbanistica	Kordinator izrade Plana: <b>Ivica Kovačević</b> mag. ing.	
Stručni tim u izradi Plana: 1. <b>Mladenko Soldo</b> , mag.ing.aedif. 2. <b>Renata Madunić-Hajek</b> , mag.ing.arch. 3. <b>Gordana Boban</b> , mag.ing.arch. 4. <b>Davor Šarić</b> , mag.ing.techn.lign. 5. <b>Marija Franjić</b> , bacc.admin.publ. 6. <b>Dragica Obradović</b> , bacc.ing.aedif. 7. <b>Tihomir Bahora</b> , bacc.ing.aedif.		Vanjski suradnici: 1. <b>Željko Obradović</b> , mag.iur. 2. <b>Branka Kuba</b> , mag.oec. 3. <b>Elvira Mirković</b> , mag.ing.agr. 4. mr.sc. <b>Tomislav Crnjac</b> ,
Pečat predstavničkog tijela: M.P.	Predsjednik predstavničkog tijela: <b>Boško Obradović, prof.</b>	
Istovjetnost ovog prostornog plana s izvornikom ovjerava: <b>Mladenko Soldo</b> , mag.ing.aedif.		Pečat nadležnog tijela: