

PROSTORNI PLAN UREĐENJA OPĆINE JAKŠIĆ Izmjene i dopune





4. GRAĐEVINSKA PODRUČJA NASELJA

4.2. CEROVAC I GRANJE



GRAĐEVINSKO PODRUČJE GOSPODARSKE ZONE "CEROVAC I" I "CEROVAC II"

TUMAČ ZNAKOVLJA

GRAĐEVINSKO PODRUČJE NASELJA

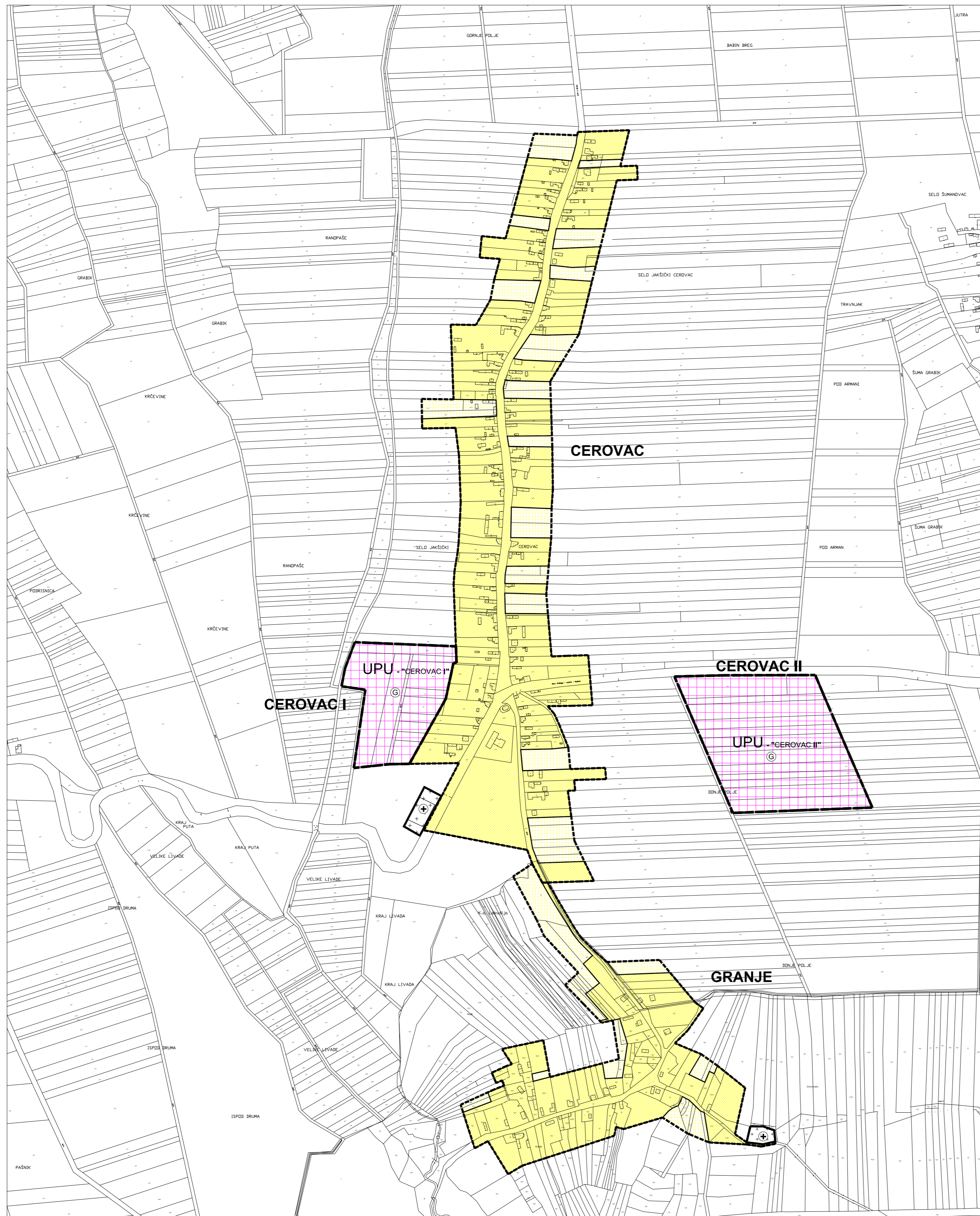
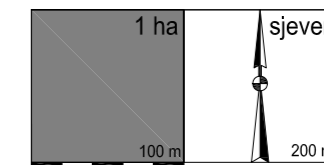
-  GRANICA GRAĐEVINSKOG PODRUČJA
-  IZGRADENI DIO GRAĐEVINSKOG PODRUČJA NASELJA
-  NEIZGRADENI DIO GRAĐEVINSKOG PODRUČJA NASELJA
-  GROBLJE


GRAĐEVINSKO PODRUČJE GOSPODARSKE ZONE "CEROVAC I" I "CEROVAC II"

-  GRANICA GRAĐEVINSKOG PODRUČJA
-  GOSPODARSKA NAMJENA - planirana

OBUH VAT OBAVEZNE IZRADE PROSTORNIH PLANOVA

-  UPU GOSPODARSKE ZONE "CEROVAC I" I "CEROVAC II"



Županija: POŽEŠKO-SLAVONSKA ŽUPANIJA	
Općina: JAKŠIĆ	
Naziv prostornog plana: PROSTORNI PLAN UREĐENJA OPĆINE JAKŠIĆ Izmjene i dopune	
Naziv kartografskog prikaza: GRAĐEVINSKA PODRUČJA NASELJA CEROVAC I GRANJE GRAĐEVINSKO PODRUČJE GOSPODARSKE ZONE "CEROVAC I" I "CEROVAC II"	
Broj kartografskog prikaza: 4.2.	Mjerilo kartografskog prikaza: 1 : 5000
Osnova za izradu plana: Odluka Općinskog vijeća o izradi Izmjene i dopune PPUO Jakšić ("Službeni glasnik općine Jakšić", br.71/12)	Odluka Općinskog vijeća o donošenju Izmjene i dopune PPUO Jakšić ("Službeni glasnik općine Jakšić", br.79/13)
Javna rasprava (datum objave): 13. veljače 2013.god.	Javni uvid održan od: 21. veljače 2013.god. do: 08. ožujka 2013.god.
Pečat tijela odgovornog za provođenje javne rasprave: M.P.	Odgovorna osoba za provođenje javne rasprave: Ivica Kovačević mag. ing.
Suglasnost Župana na Konačni prijedlog Izmjene i dopune PPUO Jakšić prema članku 98. Zakona o prostornom uređenju i gradnji ("NN", br. 76/07, 38/09, 55/11, 90/11 i 50/12), Klasa: 350-02/13-01/22, Urbroj:2177/1-01-01-3 od 17. srpnja 2013. god.	
Pravna osoba koja je izradila Plan: ZAVOD ZA PROSTORNO UREĐENJE POŽEŠKO SLAVONSKE ŽUPANIJE Županijska 7, 34000 POŽEGA	
Pečat pravne osobe koja je izradila Plan: M.P.	Odgovorna osoba: Ravnatelj Zavoda: Mladenko Soldo , mag.ing.aedif.
Odgovorni voditelj: Gordana Boban , mag.ing.arch. ovlaštena arhitektica urbanistica	Koordinator izrade Plana: Ivica Kovačević mag. ing.
Stručni tim u izradi Plana:	
<ul style="list-style-type: none"> <li style="width: 50%;">1. Mladenko Soldo, mag.ing.aedif. <li style="width: 50%;">1. Željko Obradović, mag.iur. <li style="width: 50%;">2. Renata Madunić-Hajek, mag.ing.arch. <li style="width: 50%;">2. Branka Kuba, mag.oec. <li style="width: 50%;">3. Gordana Boban, mag.ing.arch. <li style="width: 50%;">3. Elvira Mirković, mag.ing.agr. <li style="width: 50%;">4. Davor Šarić, mag.ing.techn.lign. <li style="width: 50%;">4. mr.sc. Tomislav Crnjac, <li style="width: 50%;">5. Marija Franjić, bacc.admin.publ. <li style="width: 50%;">6. Dragica Obradović, bacc.ing.aedif. <li style="width: 50%;">7. Tihomir Bahora, bacc.ing.aedif. 	
Pečat predstavničkog tijela: M.P.	Predsjednik predstavničkog tijela: Boško Obradović , prof.
Istovjetnost ovog prostornog plana s izvornikom ovjerava: Mladenko Soldo , mag.ing.aedif.	Pečat nadležnog tijela: