

# PROSTORNI PLAN UREĐENJA OPĆINE JAKŠIĆ








-usklađenje sa Zakonom o prostornom uređenju-  
("Narodne novine", br. 153/13)

## 4. GRAĐEVINSKA PODRUČJA NASELJA

4.1. BERTELOVCI  
GRAĐEVINSKO PODRUČJE GOSPODARSKE ZONE "KAMENJAČA"

### TUMAČ ZNAKOVLJA

#### GRAĐEVINSKO PODRUČJE NASELJA

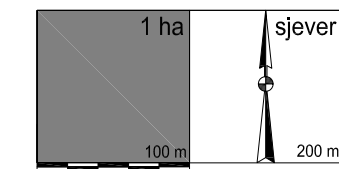
-  GRANICA GRAĐEVINSKOG PODRUČJA
-  IZGRAĐENI DIO GRAĐEVINSKOG PODRUČJA NASELJA
-  NEIZGRAĐENI DIO GRAĐEVINSKOG PODRUČJA NASELJA
-  LOKALNA CESTA
-  OSTALE NEKATEGORIZIRANE CESTE I PUTEVI
-  OSTALE PLANIRANE NEKATEGORIZIRANE CESTE I PUTEVI
-  NEUREĐENO GRAĐEVINSKO PODRUČJE


#### GRAĐEVINSKO PODRUČJE GOSPODARSKE ZONE "KAMENJAČA"

-  GRANICA GRAĐEVINSKOG PODRUČJA
-  GOSPODARSKA NAMJENA  
- planirana

#### OBUHVAT OBAVEZNE IZRADE PROSTORNIH PLANOVA

-  UPU GOSPODARSKE ZONE "KAMENJAČA"



Županija: POŽEŠKO-SLAVONSKA ŽUPANIJA Općina: JAKŠIĆ		
Naziv prostornog plana: <b>PROSTORNI PLAN UREĐENJA OPĆINE JAKŠIĆ</b> -usklađenje sa Zakonom o prostornom uređenju- ("Narodne novine", br. 153/13)		
Naziv kartografskog prikaza: <b>GRAĐEVINSKA PODRUČJA NASELJA BERTELOVCI</b> GRAĐEVINSKO PODRUČJE GOSPODARSKE ZONE "KAMENJAČA"		
Broj kartografskog prikaza:	4.1.	Mjerilo kartografskog prikaza: 1 : 5000
Osnova za izradu Plana: Odluka Općinskog vijeća o izradi usklađenja PPUO Jakšić sa Zakonom o prostornom uređenju („Službeni glasnik općine Jakšić“, br. 92/15)		Odluka Općinskog vijeća o donošenju usklađenja PPUO Jakšić sa Zakonom o prostornom uređenju („Službeni glasnik općine Jakšić“, br. 95/15)
Javna rasprava (datum objave): NE PROVODI SE. Čl. 94 st. 3 Zakona o prostornom uređenju		Javni uvid održan: od: _____ do: _____
Pečat tijela odgovornog za provođenje javne rasprave: M.P. _____		Odgovorna osoba za provođenje javne rasprave: _____ _____
Sukladno članku 107. stavku 4. Zakona o prostornom uređenju („Narodne novine“, br. 153/13), <b>ne pribavlja se mišljenje Zavoda za prostorno uređenje o prostornom planu</b> , jer je Zavod za prostorno uređenje Požeško-slavonske županije stručni izrađivač Plana.		
Pravna osoba koja je izradila Plan: <b>ZAVOD ZA PROSTORNO UREĐENJE POŽEŠKO SLAVONSKE ŽUPANIJE</b> Županijska 7, 34000 POŽEGA		
Pečat pravne osobe koja je izradila Plan: M.P. _____		Odgovorna osoba: Ravnatelj Zavoda: <b>Mladenko Soldo</b> , mag.ing.aedif.
Odgovorni voditelj: <b>Gordana Boban</b> , mag.ing.arch. ovlaštena arhitektica urbanistica		Koordinator izrade Plana: <b>Ivica Kovačević</b> mag. ing.
<b>Stručni tim u izradi Plana:</b> 1. <b>Mladenko Soldo</b> , mag.ing.aedif. 2. <b>Renata Madunić-Hajek</b> , mag.ing.arch. 3. <b>Gordana Boban</b> , mag.ing.arch. 4. <b>Davor Šarić</b> , mag.ing.techn.lign. 5. <b>Marija Franjić</b> , bacc.admin.publ. 6. <b>Dragica Obradović</b> , bacc.ing.aedif. 7. <b>Tihomir Bahora</b> , bacc.ing.aedif.		<b>Vanjski suradnici:</b> 1. <b>Željko Obradović</b> , mag.iur. 2. <b>Branka Kuba</b> , mag.oec. 3. <b>Elvira Mirković</b> , mag.ing.agr. 4. <b>mr.sc. Tomislav Crnjac</b> ,
Pečat predstavničkog tijela: M.P. _____		Predsjednik predstavničkog tijela: <b>Boško Obradović</b> , prof.
Istovjetnost ovog prostornog plana s izvornikom ovjerava: <b>Mladenko Soldo</b> , mag.ing.aedif.		Pečat nadležnog tijela: _____