




PROSTORNI PLAN UREĐENJA OPĆINE JAKŠIĆ Izmjene i dopune

4. GRAĐEVINSKA PODRUČJA NASELJA
4.8. TREŠTANOVCI
GRAĐEVINSKO PODRUČJE GOSPODARSKE ZONE "MAĐARIJA"

TUMAČ ZNAKOVLJA

GRAĐEVINSKO PODRUČJE NASELJA

-  GRANICA GRAĐEVINSKOG PODRUČJA
-  IZGRADENI DIO GRAĐEVINSKOG PODRUČJA NASELJA
-  NEIZGRADENI DIO GRAĐEVINSKOG PODRUČJA NASELJA

-  GROBLJE
-  ŠPORTSKO - REKREACIJSKA NAMJENA

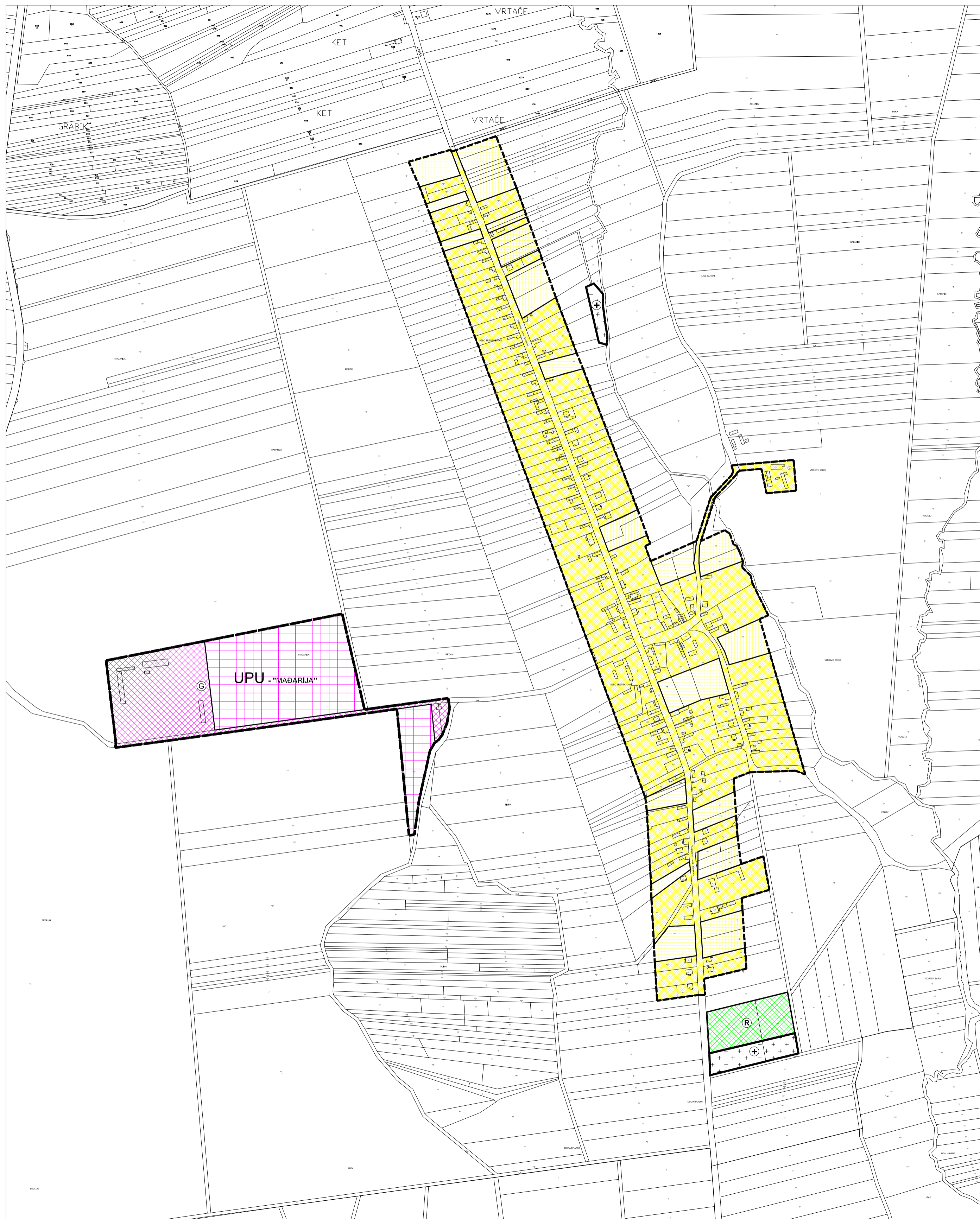
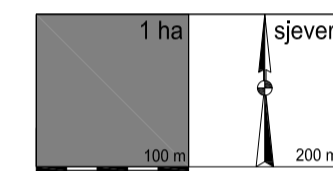
GRAĐEVINSKO PODRUČJE GOSPODARSKE ZONE "MAĐARIJA"


GRANICA GRAĐEVINSKOG PODRUČJA

-  GOSPODARSKA NAMJENA - postojeća
-  GOSPODARSKA NAMJENA - planirano

OBUHVAT OBAVEZNE IZRADJE PROSTORNIH PLANOVA

-  UPU GOSPODARSKE ZONE "MAĐARIJA"



Županija: POŽEŠKO-SLAVONSKA ŽUPANIJA		
Općina: JAKŠIĆ		
Naziv prostornog plana: PROSTORNI PLAN UREĐENJA OPĆINE JAKŠIĆ Izmjene i dopune		
Naziv kartografskog prikaza: GRAĐEVINSKA PODRUČJA NASELJA TREŠTANOVCI GRAĐEVINSKO PODRUČJE GOSPODARSKE ZONE "MAĐARIJA"		
Broj kartografskog prikaza: 4.8.	Mjerilo kartografskog prikaza: 1 : 5000	
Osnova za izradu plana: Odluka Općinskog vijeća o izradi Izmjene i dopune PPUO Jakšić ("Službeni glasnik općine Jakšić", br.71/12)	Odluka Općinskog vijeća o donošenju Izmjene i dopune PPUO Jakšić ("Službeni glasnik općine Jakšić", br.79/13)	
Javna rasprava (datum objave): 13. veljače 2013.god.	Javni uvid održan od: 21. veljače 2013.god. do: 08. ožujka 2013.god.	
Pečat tijela odgovornog za provođenje javne rasprave: M.P.	Odgovorna osoba za provođenje javne rasprave: Ivica Kovačević mag. ing.	
Suglasnost Župana na Konačni prijedlog Izmjene i dopune PPUO Jakšić prema članku 98. Zakona o prostornom uređenju i gradnji ("NN", br. 76/07, 36/09, 55/11, 90/11 i 50/12), Klasa: 350-02/13-01/22, Urbroj:2177/1-01-01-3 od 17. srpnja 2013. god.		
Pravna osoba koja je izradilo Plan: ZAVOD ZA PROSTORNO UREĐENJE POŽEŠKO SLAVONSKE ŽUPANIJE Županijska 7, 34000 POŽEGA		
Pečat pravne osobe koja je izradila Plan: M.P.	Odgovorna osoba: Ravnatelj Zavoda: Mladenko Soldo , mag.ing.aedif.	
Odgovorni voditelj: Gordana Boban , mag.ing.arch. ovlaštena arhitektica urbanistica	Kordinator izrade Plana: Ivica Kovačević mag. ing.	
Stručni tim u izradi Plana: 1. Mladenko Soldo , mag.ing.aedif. 2. Renata Madunić-Hajek , mag.ing.arch. 3. Gordana Boban , mag.ing.arch. 4. Davor Šarić , mag.ing.techn.ign. 5. Marija Franjić , bacc.admin.publ. 6. Dragica Obradović , bacc.ing.aedif. 7. Tihomir Bahora , bacc.ing.aedif.		Vanjski suradnici: 1. Željko Obradović , mag.iur. 2. Branka Kuba , mag.oec. 3. Elvira Mirković , mag.ing.agr. 4. mr.sc. Tomislav Crnjac ,
Pečat predstavničkog tijela: M.P.	Predsjednik predstavničkog tijela: Boško Obradović, prof.	
Istovjetnost ovog prostornog plana s izvornikom ovjerava: Mladenko Soldo , mag.ing.aedif.	Pečat nadležnog tijela:	